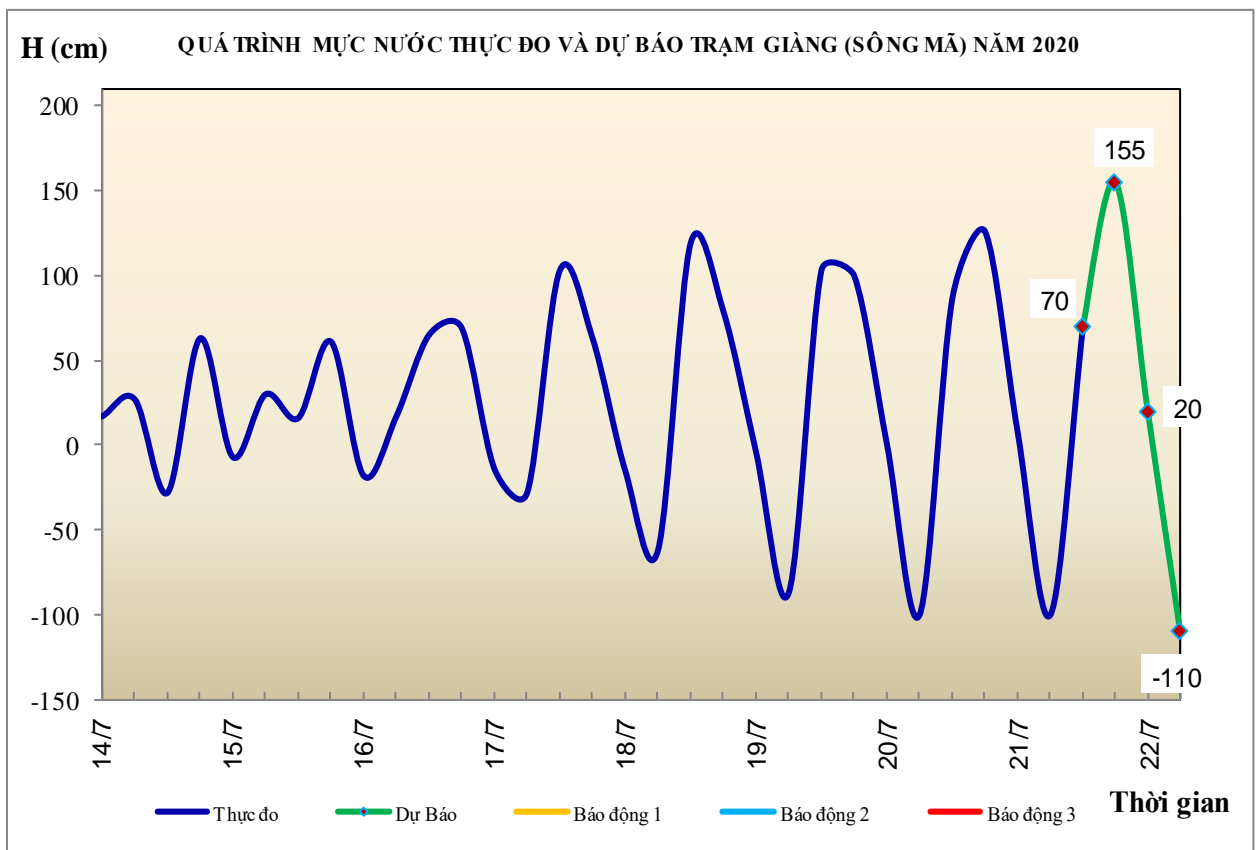


Hà Nội, ngày 21 tháng 7 năm 2020

BẢN TIN DỰ BÁO THỦY VĂN HẠN NGẮN CÁC SÔNG TRUNG BỘ, TÂY NGUYÊN VÀ NAM BỘ

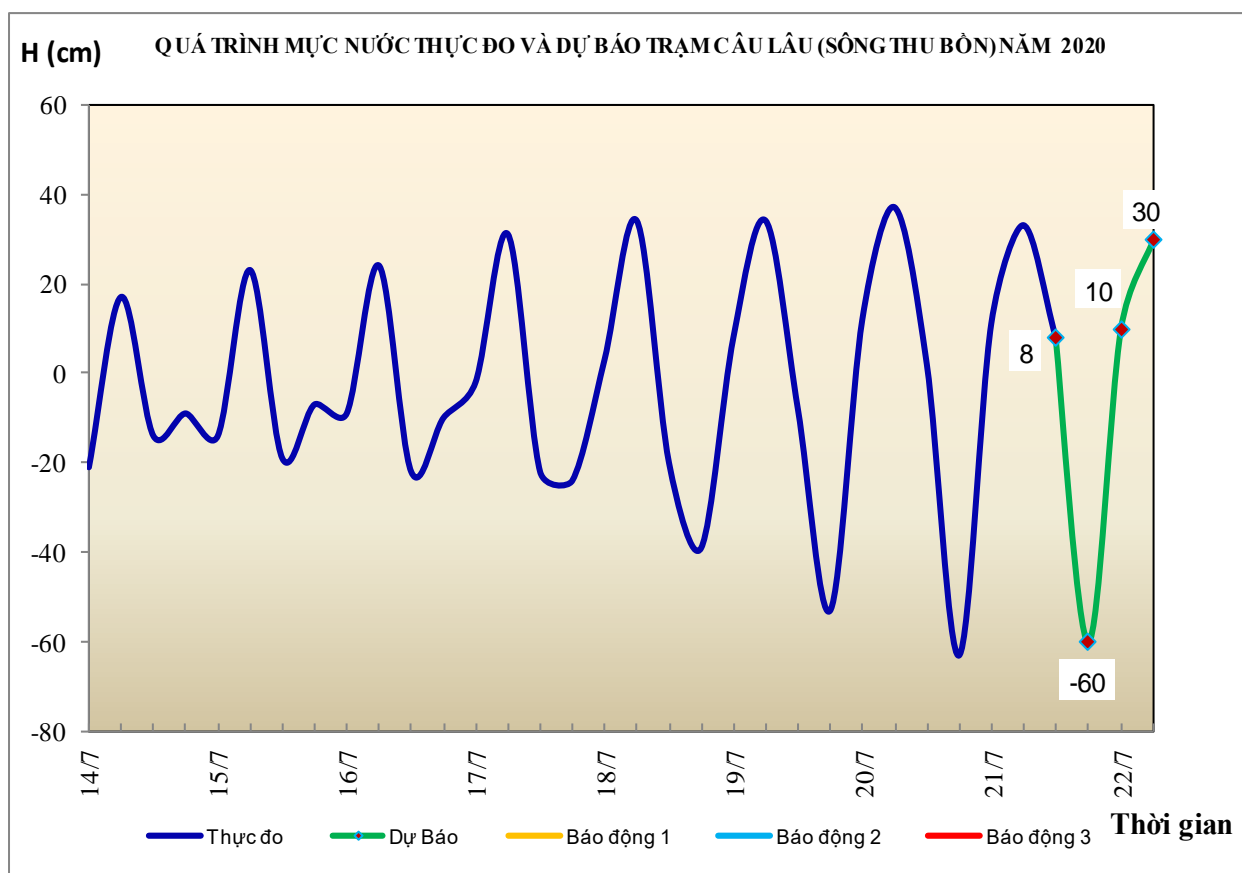
1. Khu vực Bắc Trung Bộ

| Tóm tắt tình hình 24 giờ qua | Dự báo 24 giờ tới |
|---|--|
| 1.1. Sông Bưởi: Mức nước biến đổi chậm | Mức nước biến đổi chậm |
| 1.2. Sông Mã: Mức nước trung, thượng lưu dao động theo điều tiết hồ chứa, hạ lưu tại Giàng biến đổi theo triều | Mức nước trung, thượng lưu dao động theo điều tiết hồ chứa, hạ lưu tại Giàng biến đổi theo triều |
| 1.3. Sông Chu: Mức nước có dao động nhỏ | Mức nước dao động theo điều tiết hồ chứa |
| 1.4. Sông Cả: Mức nước trung, thượng lưu dao động theo điều tiết hồ thủy điện, hạ lưu biến đổi theo triều. | Mức nước trung, thượng lưu dao động theo điều tiết của hồ thủy điện, hạ lưu biến đổi theo triều. |
| 1.5. Sông La: Mức nước sông Ngàn Sâu, Ngàn Phố biến đổi chậm; sông La dao động theo triều. | Mức nước sông Ngàn Sâu, Ngàn Phố biến đổi chậm; sông La dao động theo triều. |



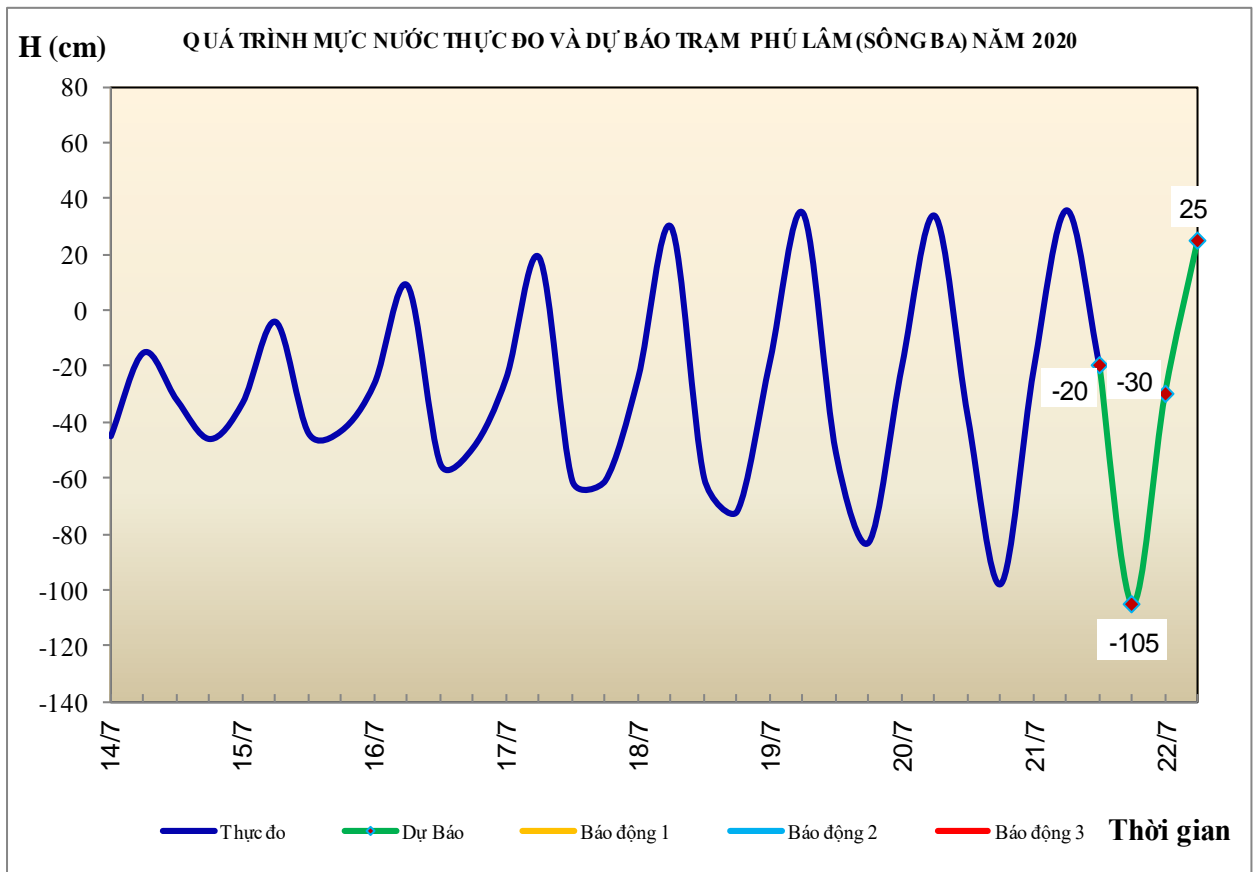
2. Khu vực Trung Trung Bộ

| Tóm tắt tình hình 24 giờ qua | Dự báo 24 giờ tới |
|---|---|
| 2.1. Sông Gianh: Mức nước biến đổi chậm. | Mức nước biến đổi chậm |
| 2.2. Sông Hương: Mức nước dao động theo điều tiết hồ chứa. | Mức nước dao động theo điều tiết hồ chứa. |
| 2.3. Sông Vu Gia - Thu Bồn: Mức nước biến đổi chậm. | Mức nước biến đổi chậm |
| 2.4. Sông Trà Khúc: Mức nước biến đổi chậm | Mức nước biến đổi chậm |
| 2.5. Các sông khác: Mức nước biến đổi chậm. | Mức nước biến đổi chậm. |



3. Khu vực Nam Trung Bộ

| Tóm tắt tình hình 24 giờ qua | Dự báo 24 giờ tới |
|--|---|
| 3.1. Sông Kôn: Mức nước biến đổi chậm | Mức nước biến đổi chậm |
| 3.2. Sông Ba: Mức nước thượng, trung lưu biến đổi chậm, hạ lưu dao động theo điều tiết của thủy điện và thủy triều. | Mức nước thượng, trung lưu biến đổi chậm, hạ lưu dao động theo điều tiết của thủy điện và thủy triều. |
| 3.3. Sông Cái Nha Trang: Mức nước biến đổi chậm. | Mức nước biến đổi chậm. |
| 3.4. Các sông khác: Mức nước biến đổi chậm. | Mức nước biến đổi chậm. |

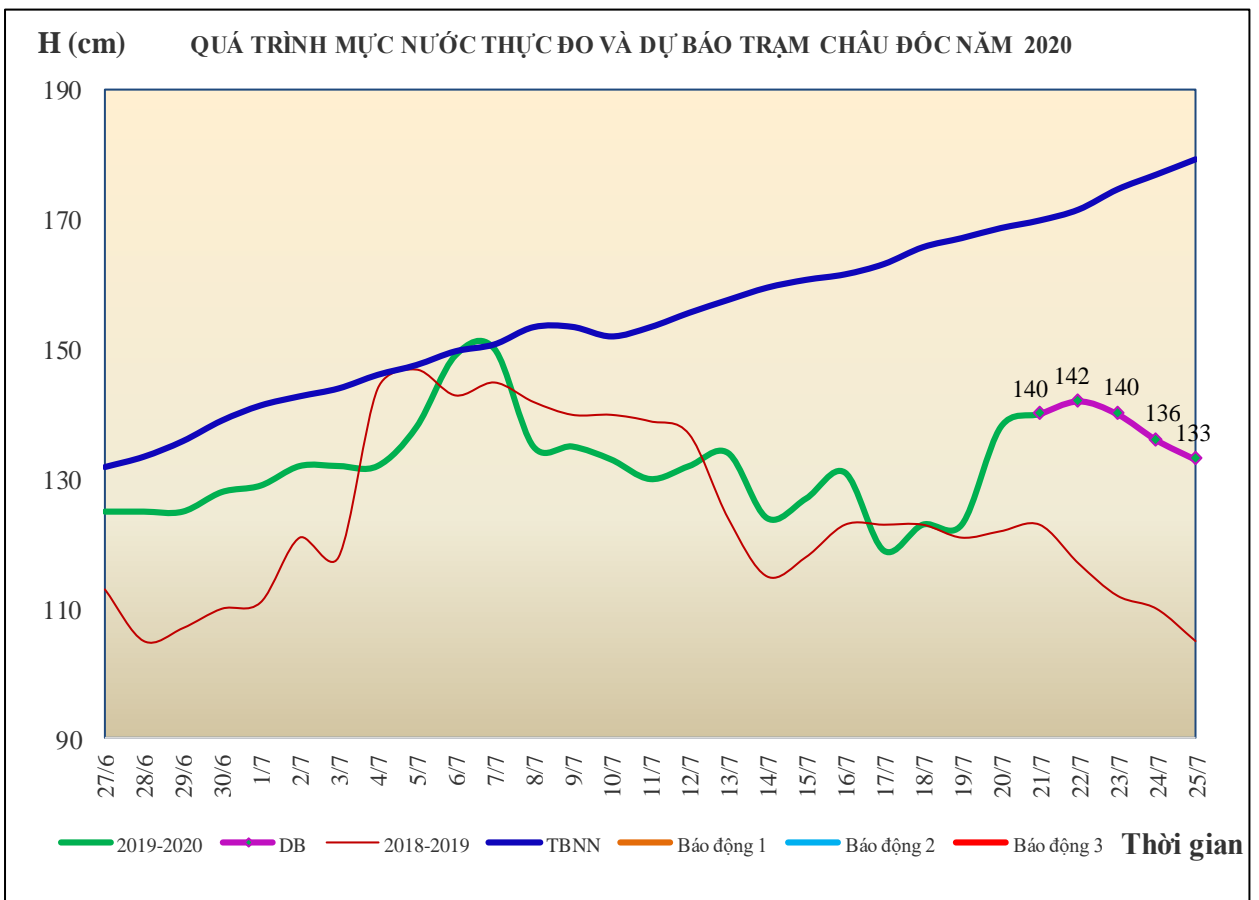
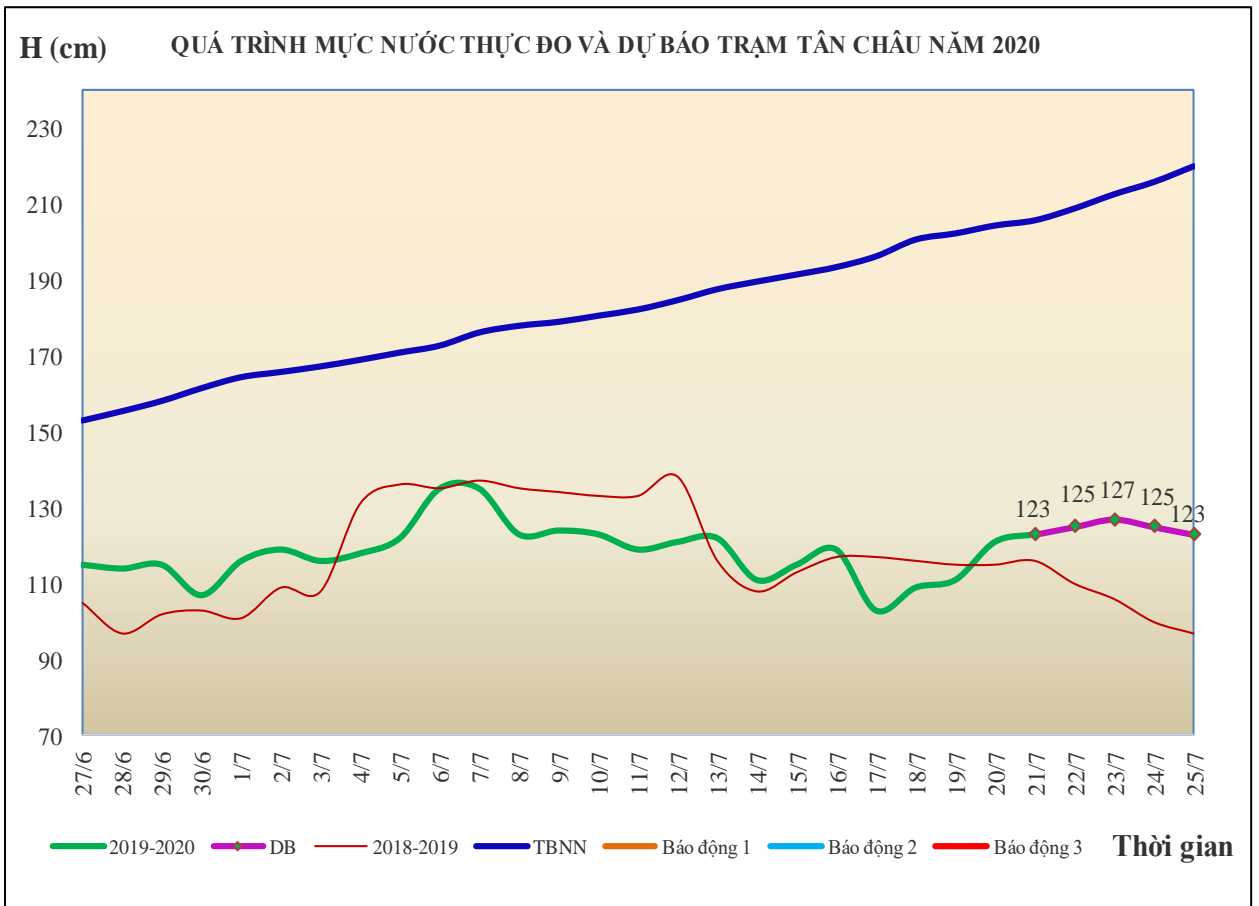


4. Khu vực Tây Nguyên

| Tóm tắt tình hình 24 giờ qua | Dự báo 24 giờ tới |
|--|---|
| 4.1. Sông Sê San: Mức nước dao động theo điều tiết của hồ chứa. | Mức nước dao động theo điều tiết của hồ chứa. |
| 4.2. Sông Srêpôk: Mức nước dao động theo điều tiết hồ chứa | Mức nước dao động theo điều tiết hồ chứa |
| 4.3. Các sông khác: Mức nước biến đổi chậm | Mức nước biến đổi chậm |

5. Khu vực Nam Bộ

| Tóm tắt tình hình 24 giờ qua | Dự báo |
|---|---|
| Mức nước sông Cửu Long biến đổi chậm theo triều. Mức nước cao nhất ngày 20/7 trên sông Tiền tại Tân Châu 1,21m; trên sông Hậu tại Châu Đốc 1,38m. | Mức nước sông Cửu Long biến đổi theo triều. Đến ngày 25/7, mức nước cao nhất ngày tại Tân Châu ở mức 1,23m; tại Châu Đốc ở mức 1,33m. |



6. Bảng mực nước thực đo và dự báo

6.1. Khu vực Trung Bộ

| Sông | Trạm | Mực nước thực đo (cm) | | | Mực nước dự báo (cm) | | | |
|----------|-----------|-----------------------|----------|---|----------------------|----------|------|---|
| | | 19h-20/07 | 7h-21/07 | | 19h-21/07 | 7h-22/07 | | |
| Mã | Giàng | 126 | -100 | ↓ | 155 | ↑ | -110 | ↓ |
| Cả | Nam Đàn | 106 | -40 | ↓ | 115 | ↑ | -25 | ↓ |
| La | Linh Cẩm | 106 | -100 | ↓ | 125 | ↑ | -75 | ↓ |
| Gianh | Mai Hóa | 21 | -80 | ↓ | 40 | ↑ | -72 | ↓ |
| Hương | Kim Long | 45 | 48 | ↑ | 48 | → | 47 | ↓ |
| Thu Bồn | Câu Lâu | -63 | 33 | ↑ | -60 | ↓ | 30 | ↑ |
| Trà Khúc | Trà Khúc | -10 | 27 | ↑ | -5 | ↓ | 22 | ↑ |
| Kôn | Thanh Hòa | 682 | 684 | ↑ | 686 | ↑ | 680 | ↓ |
| Ba | Phú Lâm | -98 | 36 | ↑ | -105 | ↓ | 25 | ↑ |

6.2. Khu vực Nam Bộ

| Sông | Trạm | Mực nước cao nhất ngày (cm) | | | | | |
|-----------|----------|-----------------------------|--------|-------|-------|-------|-------|
| | | Thực đo | Dự báo | | | | |
| | | 20/07 | 21/07 | 22/07 | 23/07 | 24/07 | 25/07 |
| Sông Tiền | Tân Châu | 121 ↑ | 123 ↑ | 125 ↑ | 127 ↑ | 125 ↓ | 123 ↓ |
| Sông Hậu | Châu Đốc | 138 ↑ | 140 ↑ | 142 ↑ | 140 ↓ | 136 ↓ | 133 ↓ |

Tin phát lúc: 10h30'

**PHÒNG DỰ BÁO THỦY VĂN TRUNG BỘ,
TÂY NGUYÊN VÀ NAM BỘ**

Duyệt bản tin: Phùng Tiến Dũng

Dự báo viên: Mai, Trang, Tùng, Vân, Hải