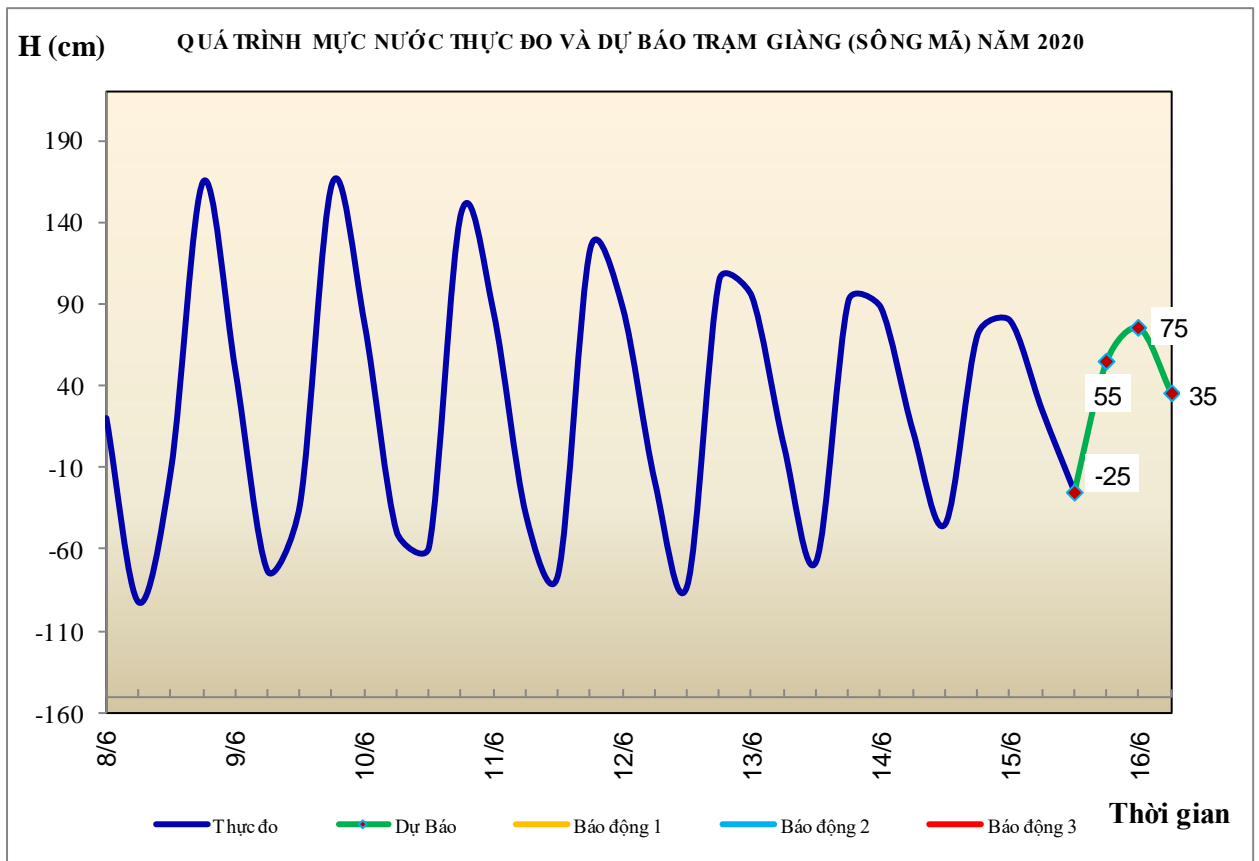


BẢN TIN DỰ BÁO THỦY VĂN HẠN NGẮN CÁC SÔNG TRUNG BỘ, TÂY NGUYÊN VÀ NAM BỘ

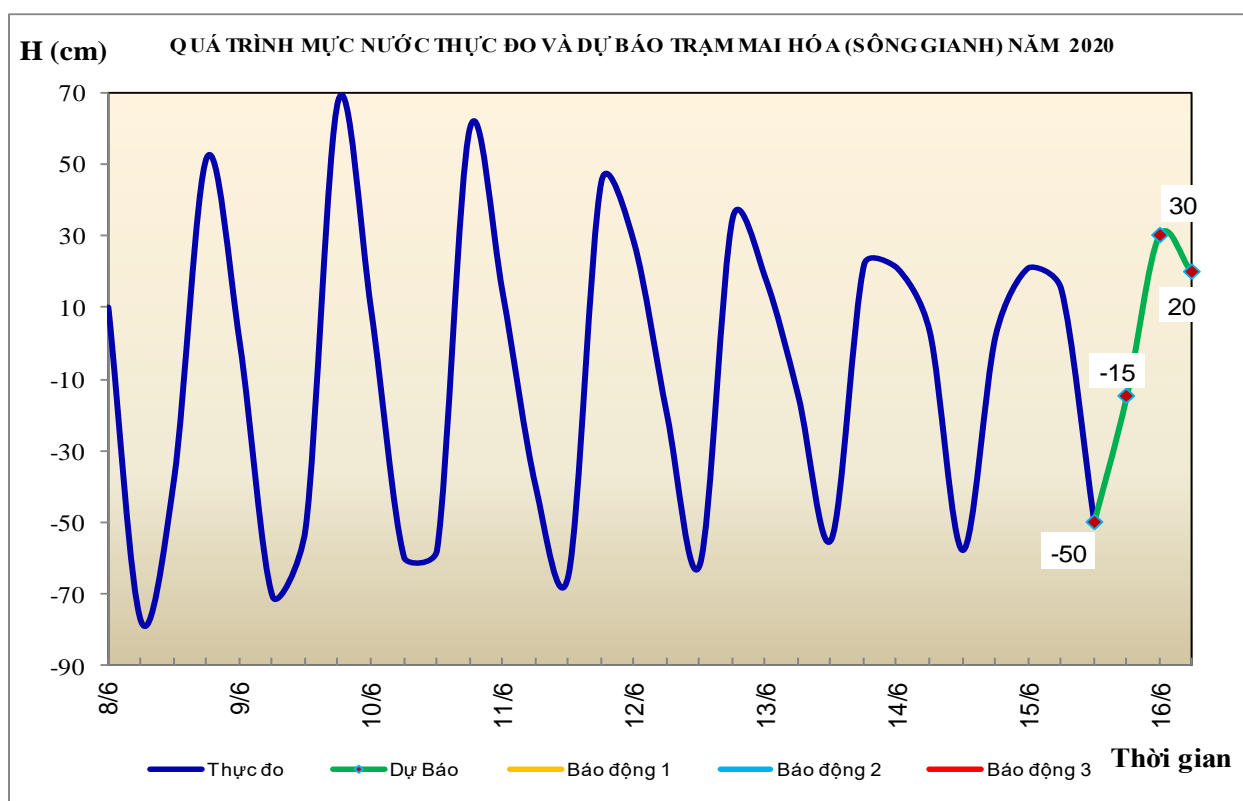
1. Khu vực Bắc Trung Bộ

Tóm tắt tình hình 24 giờ qua	Dự báo 24 giờ tới
1.1. Sông Bưởi: Mức nước có dao động	Mức nước có dao động
1.2. Sông Mã: Mức nước trung, thượng lưu dao động theo điều tiết hồ chứa, hạ lưu tại Giàng biến đổi theo triều	Mức nước trung, thượng lưu dao động theo điều tiết hồ chứa, hạ lưu tại Giàng biến đổi theo triều
1.3. Sông Chu: Mức nước đang lên	Mức nước có dao động
1.4. Sông Cả: Mức nước trung, thượng lưu dao động theo điều tiết hồ thủy điện, hạ lưu biến đổi theo triều.	Mức nước trung, thượng lưu dao động theo điều tiết của hồ thủy điện, hạ lưu biến đổi theo triều.
1.5. Sông La: Mức nước sông Ngàn Sâu, Ngàn Phố biến đổi chậm; sông La dao động theo triều.	Mức nước sông Ngàn Sâu, Ngàn Phố biến đổi chậm; sông La dao động theo triều.
Cảnh báo: Từ nay đến ngày 16/6, nguy cơ xảy ra lũ quét và sạt lở đất vùng núi, ngập lụt ở vùng trũng thấp các tỉnh Thanh Hóa, Nghệ An.	



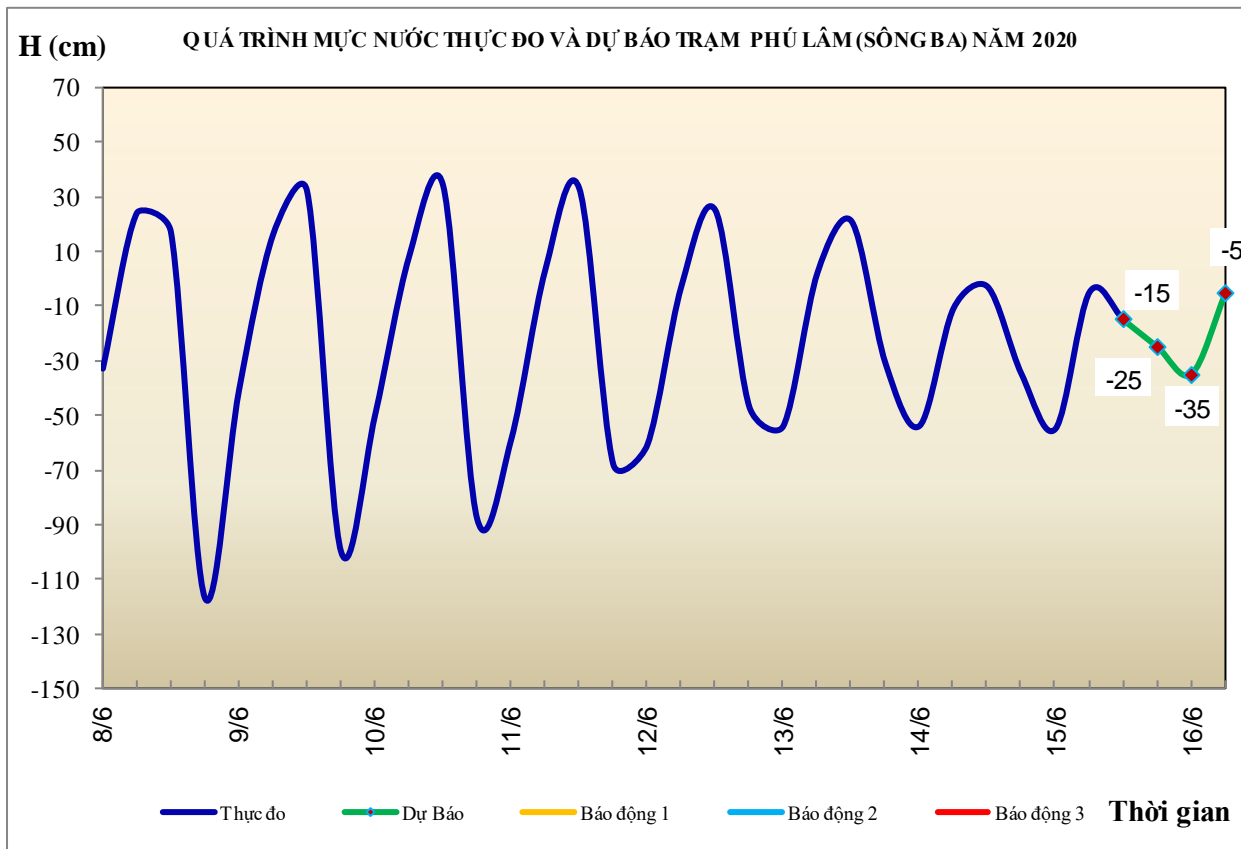
2. Khu vực Trung Trung Bộ

Tóm tắt tình hình 24 giờ qua	Dự báo 24 giờ tới
2.1. Sông Gianh: Mức nước biến đổi chậm.	Mức nước biến đổi chậm
2.2. Sông Hương: Mức nước dao động theo điều tiết hồ chứa.	Mức nước dao động theo điều tiết hồ chứa.
2.3. Sông Vu Gia - Thu Bồn: Mức nước biến đổi chậm	Mức nước biến đổi chậm
2.4. Sông Trà Khúc: Mức nước biến đổi chậm	Mức nước biến đổi chậm
2.5. Các sông khác: Mức nước biến đổi chậm	Mức nước biến đổi chậm



3. Khu vực Nam Trung Bộ

Tóm tắt tình hình 24 giờ qua	Dự báo 24 giờ tới
3.1. Sông Kôn: Mức nước biến đổi chậm	Mức nước biến đổi chậm
3.2. Sông Ba: Mức nước thượng, trung lưu biến đổi chậm, hạ lưu dao động theo điều tiết của thủy điện và thủy triều.	Mức nước thượng, trung lưu biến đổi chậm, hạ lưu dao động theo điều tiết của thủy điện và thủy triều.
3.3. Sông Cái Nha Trang: Mức nước biến đổi chậm.	Mức nước biến đổi chậm.
3.4. Các sông khác: Mức nước các sông ở Bình Thuận có dao động, các sông khác biến đổi chậm.	Mức nước các sông ở Bình Thuận có dao động, các sông khác biến đổi chậm.



4. Khu vực Tây Nguyên

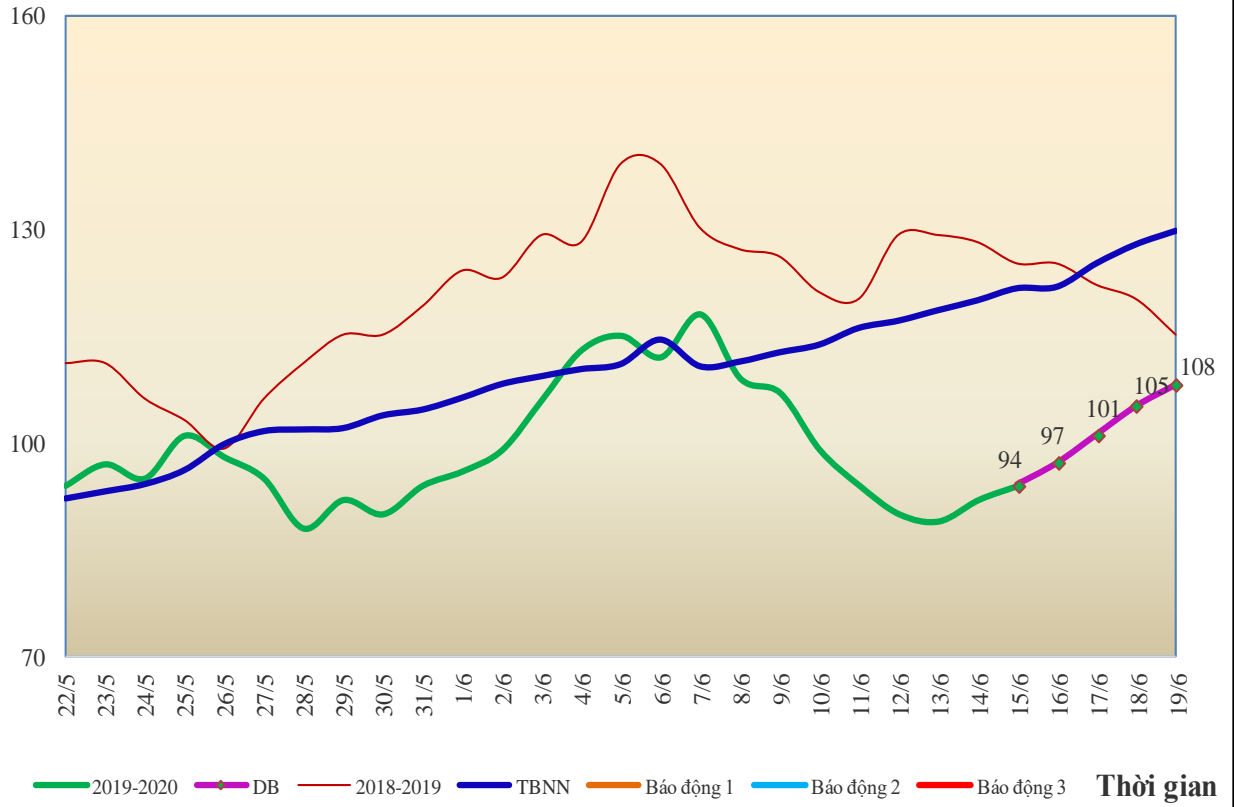
Tóm tắt tình hình 24 giờ qua	Dự báo 24 giờ tới
4.1. Sông Sê San: Mức nước trên sông dao động theo điều tiết của hồ chứa.	Mức nước dao động theo điều tiết của hồ chứa.
4.2. Sông Srêpôk: Mức nước sông dao động theo điều tiết hồ chứa	Mức nước sông dao động theo điều tiết hồ chứa
4.3. Các sông khác: Hôm qua (14/6), sáng nay, trên sông Cam Ly xuất hiện một đợt lũ. Đỉnh lũ tại Thanh Bình: 832,56m (5h/15/6), dưới BĐ3 0,26m. Mức nước sông Đăk Nông đang lên.	Mức nước sông Cam Ly dao động ở mức cao sau đó xuống, sông Đăk Nông tiếp tục lên.

5. Khu vực Nam Bộ

Tóm tắt tình hình 24 giờ qua	Dự báo
Mức nước sông Cửu Long biến đổi chậm theo triều. Mức nước cao nhất ngày 14/6 trên sông Tiền tại Tân Châu 0,92m; trên sông Hậu tại Châu Đốc 1,10m.	Mức nước sông Cửu Long biến đổi chậm theo triều. Đến ngày 19/6, mức nước cao nhất ngày tại Tân Châu ở mức 1,08m; tại Châu Đốc ở mức 1,24m.

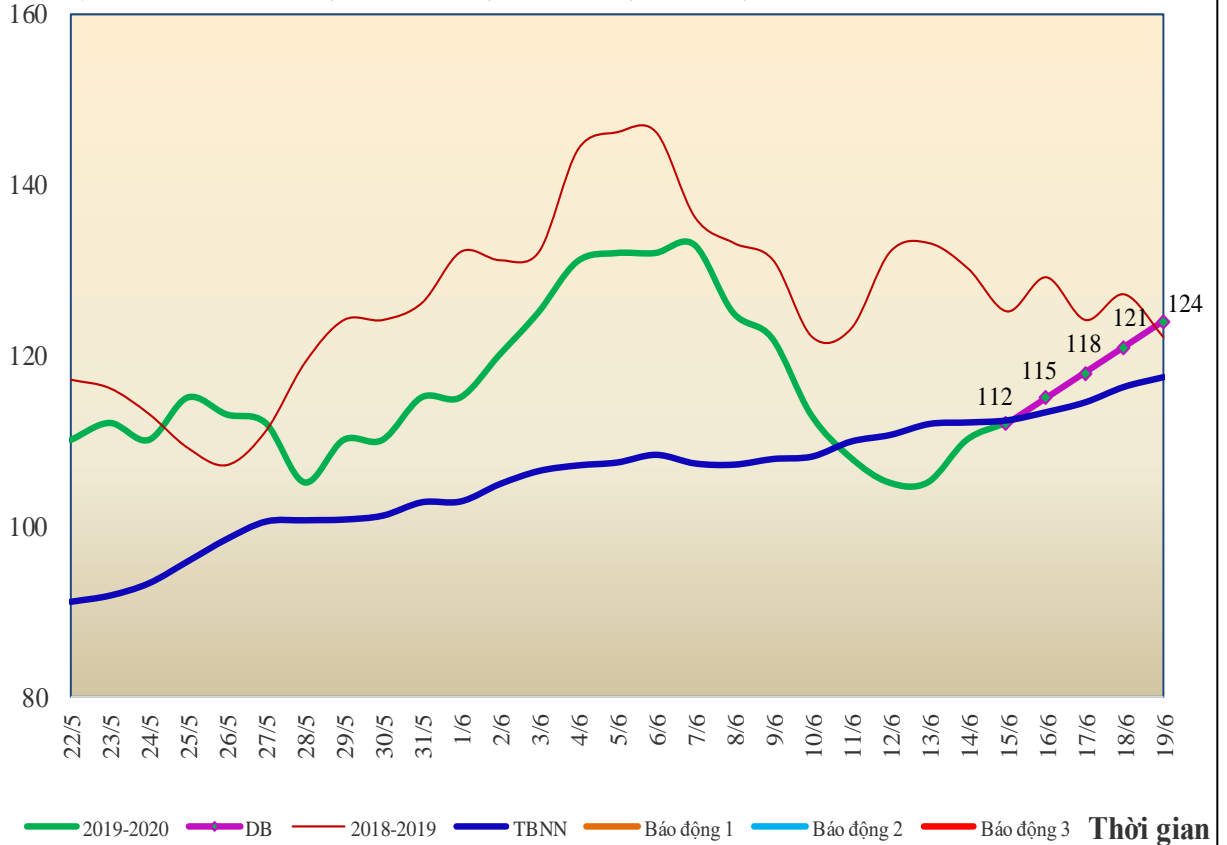
H (cm)

QUÁ TRÌNH MỨC NƯỚC THỰC ĐO VÀ DỰ BÁO TRẠM TÂN CHÂU NĂM 2020



H (cm)

QUÁ TRÌNH MỨC NƯỚC THỰC ĐO VÀ DỰ BÁO TRẠM CHÂU ĐỐC NĂM 2020



6. Bảng mực nước thực đo và dự báo

6.1. Khu vực Trung Bộ

Sông	Trạm	Mực nước thực đo (cm)		Mực nước dự báo (cm)	
		19h-14/06	7h-15/06	19h-15/06	7h-16/06
Mã	Giàng	71	25 ↓	55 ↑	35 ↓
Cả	Nam Đàn	7	24 ↑	-5 ↓	20 ↑
La	Linh Cảm	10	6 ↓	-10 ↓	15 ↑
Gianh	Mai Hóa	2	15 ↑	-15 ↓	20 ↑
Hương	Kim Long	37	29 ↓	35 ↑	35 →
Thu Bồn	Câu Lâu	-1	28 ↑	2 ↓	30 ↑
Trà Khúc	Trà Khúc	2	5 ↑	-2 ↓	4 ↑
Kôn	Thạch Hòa	647	652 ↑	652 →	648 ↓
Ba	Phú Lâm	-35	-5 ↑	-25 ↓	-5 ↑

6.2. Khu vực Nam Bộ

Sông	Trạm	Mực nước cao nhất ngày (cm)					
		Thực đo	Dự báo				
		14/06	15/06	16/06	17/06	18/06	19/06
Sông Tiền	Tân Châu	92 ↑	94 ↑	97 ↑	101 ↑	105 ↑	108 ↑
Sông Hậu	Châu Đốc	110 ↑	112 ↑	115 ↑	118 ↑	121 ↑	124 ↑

Tin phát lúc: 10h30'

Duyệt bản tin: Phùng Tiến Dũng

**PHÒNG DỰ BÁO THỦY VĂN TRUNG BỘ,
TÂY NGUYÊN VÀ NAM BỘ**

Dự báo viên: Huệ, Trang, Tùng, Vân, Thắng