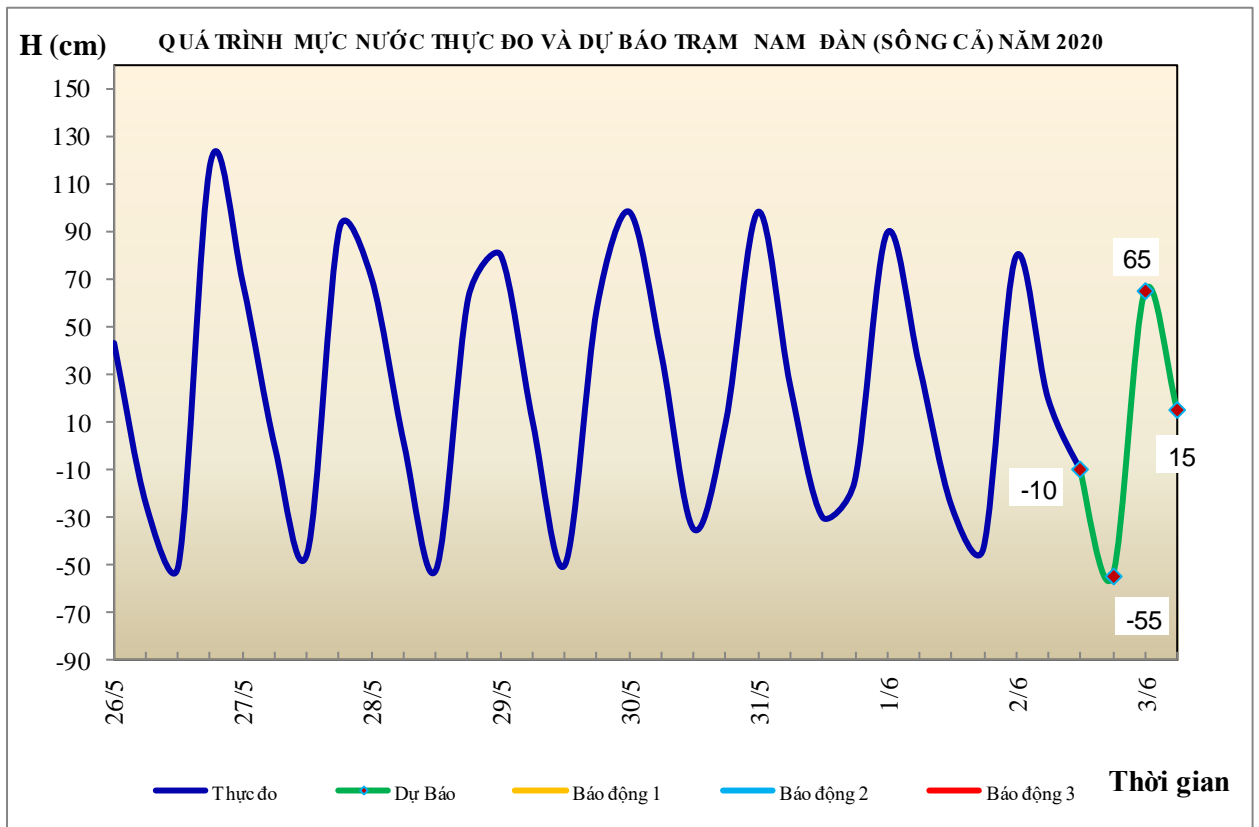


Hà Nội, ngày 2 tháng 6 năm 2020

## BẢN TIN DỰ BÁO THỦY VĂN HẠN NGẮN CÁC SÔNG TRUNG BỘ, TÂY NGUYÊN VÀ NAM BỘ

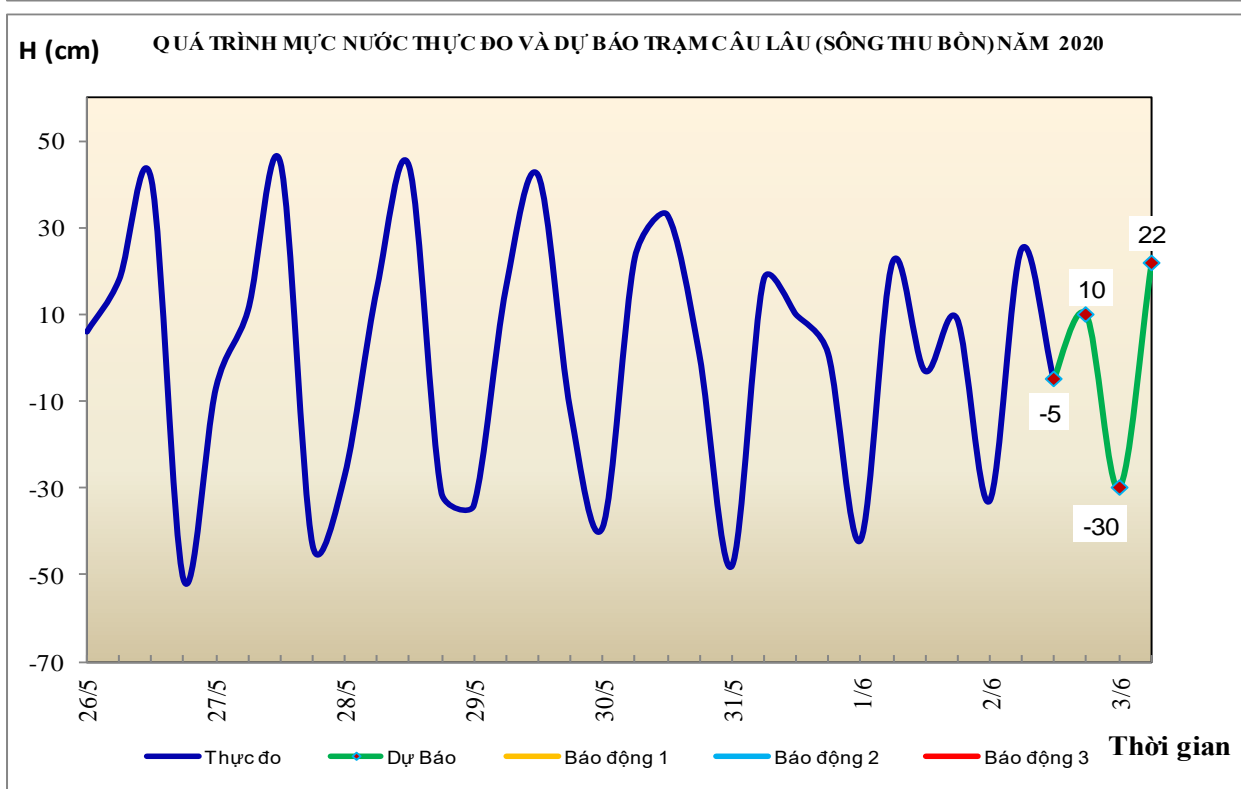
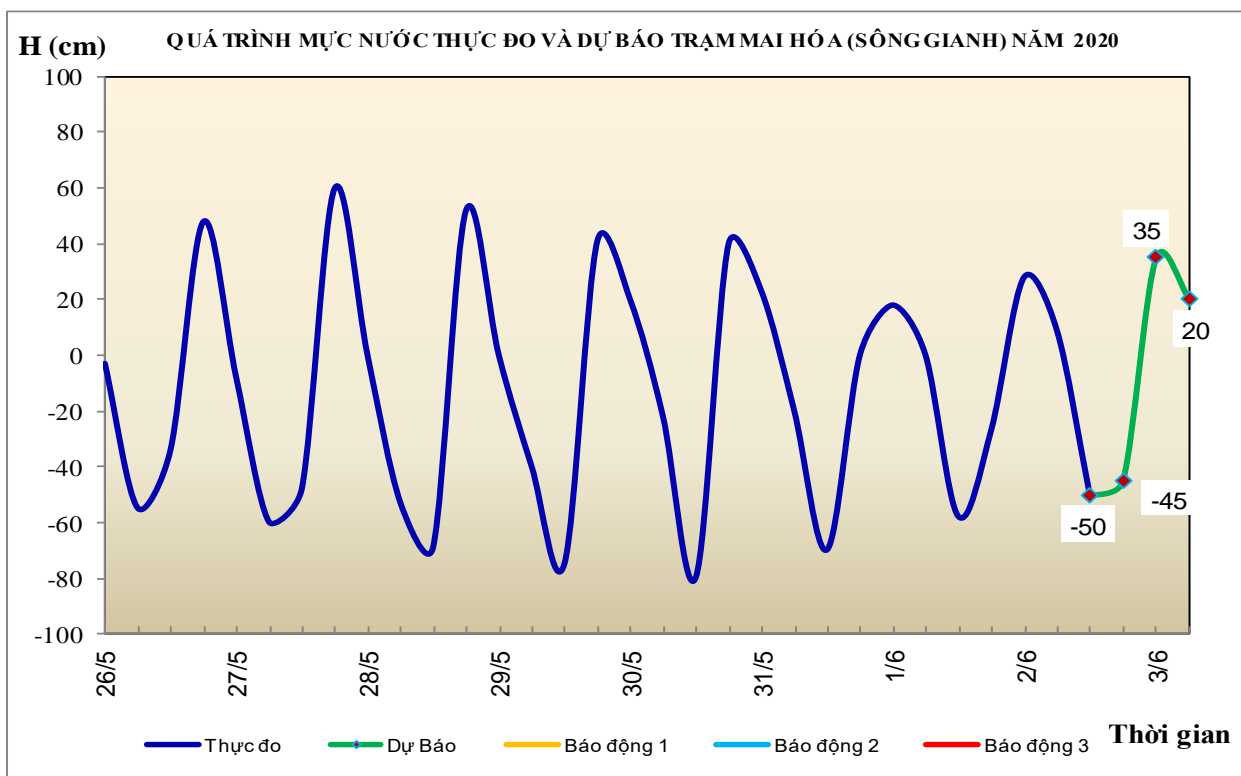
### 1. Khu vực Bắc Trung Bộ

Tóm tắt tình hình 24 giờ qua	Dự báo 24 giờ tới
<b>1.1. Sông Bưởi:</b> Mức nước sông biến đổi chậm	Mức nước biến đổi chậm
<b>1.2. Sông Mã:</b> Mức nước trung, thượng lưu dao động theo điều tiết hồ chứa, hạ lưu tại Giàng biến đổi theo triều	Mức nước trung, thượng lưu dao động theo điều tiết hồ chứa, hạ lưu tại Giàng biến đổi theo triều
<b>1.3. Sông Chu:</b> Mức nước dao động theo điều tiết hồ chứa	Mức nước dao động theo điều tiết hồ chứa
<b>1.4. Sông Cả:</b> Mức nước trung, thượng lưu dao động theo điều tiết hồ thủy điện, hạ lưu biến đổi theo triều.	Mức nước trung, thượng lưu dao động theo điều tiết của hồ thủy điện, hạ lưu biến đổi theo triều.
<b>1.5. Sông La:</b> Mức nước sông Ngàn Sâu, Ngàn Phố biến đổi chậm; sông La dao động theo triều.	Mức nước sông Ngàn Sâu, Ngàn Phố biến đổi chậm; sông La dao động theo triều.



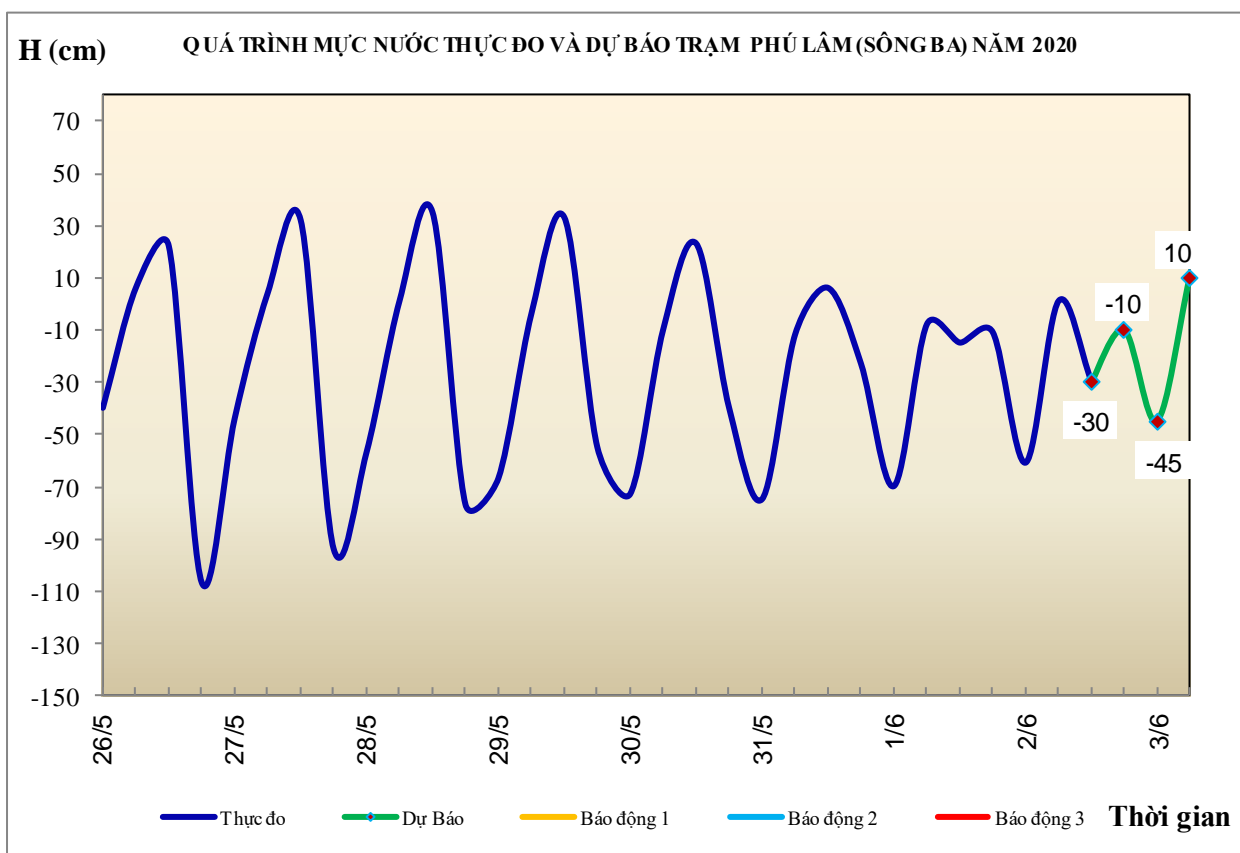
## 2. Khu vực Trung Trung Bộ

Tóm tắt tình hình 24 giờ qua	Dự báo 24 giờ tới
<b>2.1. Sông Gianh:</b> Mực nước biến đổi chậm.	Mực nước biến đổi chậm
<b>2.2. Sông Hương:</b> Mực nước dao động theo điều tiết hồ chứa.	Mực nước dao động theo điều tiết hồ chứa.
<b>2.3. Sông Vu Gia - Thu Bồn:</b> Mực nước biến đổi chậm	Mực nước biến đổi chậm.
<b>2.4. Sông Trà Khúc:</b> Mực nước biến đổi chậm	Mực nước biến đổi chậm.
<b>2.5. Các sông khác:</b> Mực nước biến đổi chậm.	Mực nước biến đổi chậm.



### 3. Khu vực Nam Trung Bộ

Tóm tắt tình hình 24 giờ qua	Dự báo 24 giờ tới
<b>3.1. Sông Kôn:</b> Mức nước biến đổi chậm	Mức nước biến đổi chậm
<b>3.2. Sông Ba:</b> Mức nước thượng, trung lưu biến đổi chậm, hạ lưu dao động theo điều tiết của thủy điện và thủy triều.	Mức nước thượng, trung lưu có dao động nhỏ, hạ lưu dao động theo điều tiết của thủy điện và thủy triều.
<b>3.3. Sông Cái Nha Trang:</b> Mức nước biến đổi chậm.	Mức nước biến đổi chậm.
<b>3.4. Các sông khác:</b> Mức nước biến đổi chậm.	Mức nước biến đổi chậm.

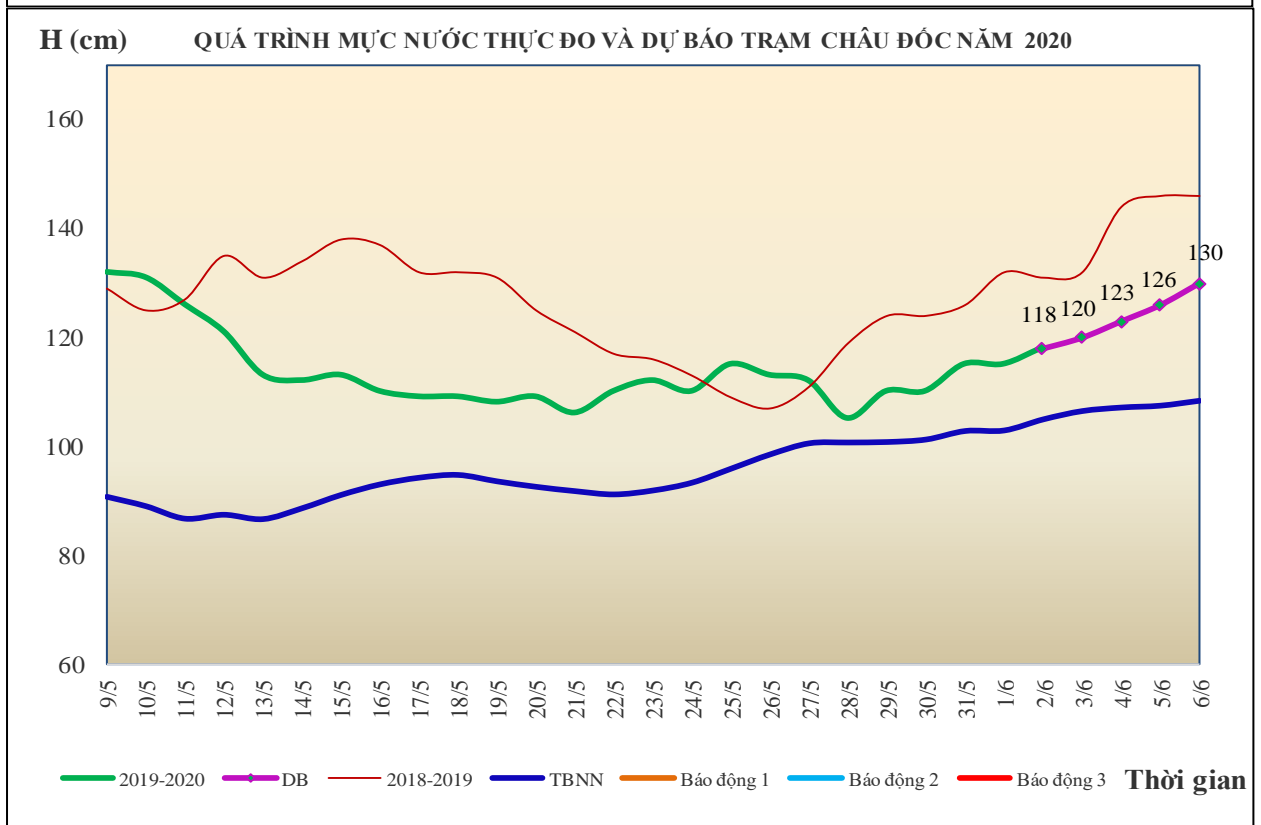
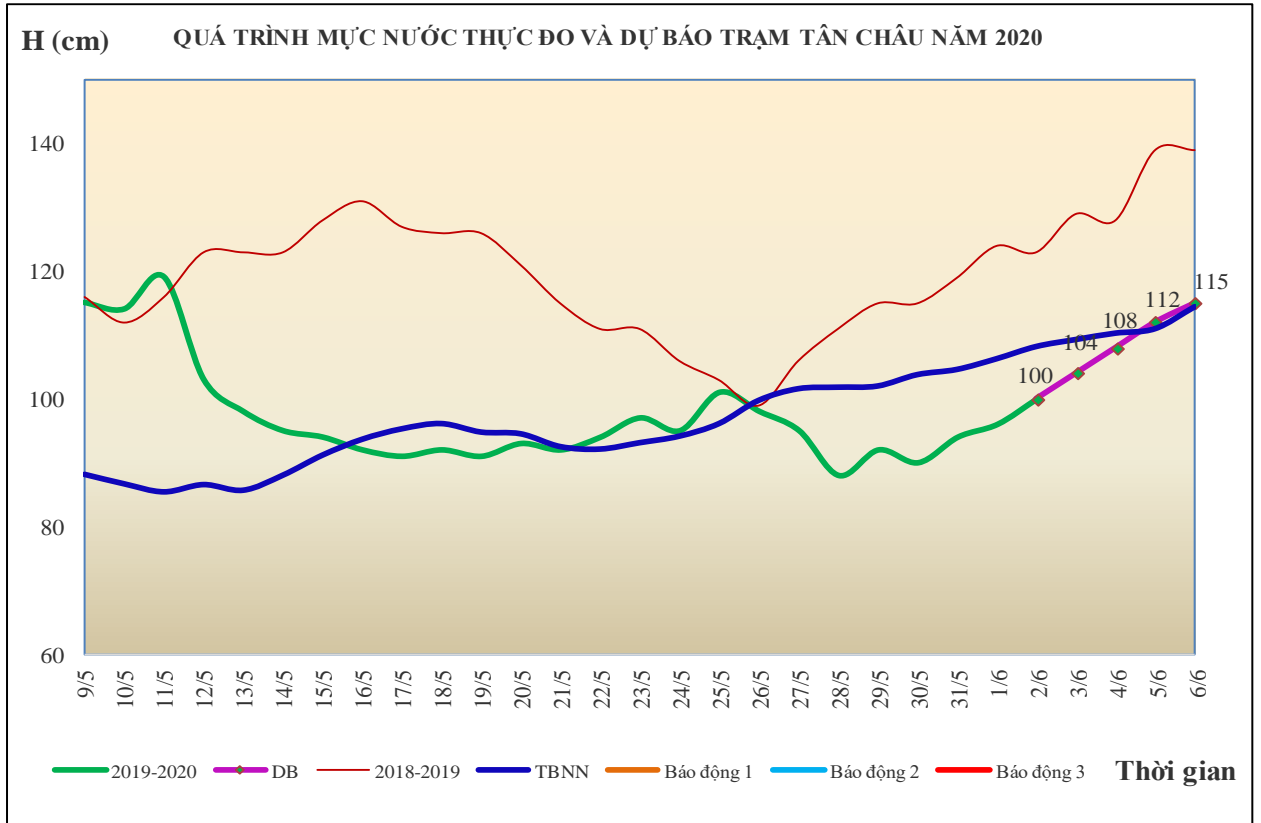


### 4. Khu vực Tây Nguyên

Tóm tắt tình hình 24 giờ qua	Dự báo 24 giờ tới
<b>4.1. Sông Sê San:</b> Mức nước dao động theo điều tiết của hồ chứa.	Mức nước dao động theo điều tiết của hồ chứa.
<b>4.2. Sông Srêpôk:</b> Mức nước dao động theo điều tiết hồ chứa	Mức nước dao động theo điều tiết hồ chứa
<b>4.3. Các sông khác:</b> Mức nước biến đổi chậm	Mức nước biến đổi chậm

## 5. Khu vực Nam Bộ

Tóm tắt tình hình 24 giờ qua	Dự báo
Mức nước sông Cửu Long biến đổi chậm theo triều. Mức nước cao nhất ngày 01/6 trên sông Tiền tại Tân Châu 0,96m; trên sông Hậu tại Châu Đốc 1,15m.	Mức nước sông Cửu Long biến đổi chậm theo triều. Đến ngày 06/6, mức nước cao nhất ngày tại Tân Châu ở mức 1,15m; tại Châu Đốc ở mức 1,30m.



## 6. Bảng mực nước thực đo và dự báo

### 6.1. Khu vực Trung Bộ

Sông	Trạm	Mực nước thực đo (cm)			Mực nước dự báo (cm)			
		19h-01/06	7h-02/06		19h-02/06		7h-03/06	
Mã	Giàng	8	31	↑	-20	↓	50	↑
Cả	Nam Đàn	-43	20	↑	-55	↓	15	↑
La	Linh Cẩm	-44	5	↑	-50	↓	-5	↑
Gianh	Mai Hóa	-27	9	↑	-45	↓	20	↑
Hương	Kim Long	38	38	→	37	↓	36	↓
Thu Bồn	Câu Lâu	9	25	↑	10	↓	22	↑
Trà Khúc	Trà Khúc	4	-1	↓	2	↑	5	↑
Kôn	Thanh Hòa	680	662	↓	664	↑	660	↓
Ba	Phú Lâm	-11	1	↑	-10	↓	10	↑

### 6.2. Khu vực Nam Bộ

Sông	Trạm	Mực nước cao nhất ngày (cm)					
		Thực đo	Dự báo				
		01/06	02/06	03/06	04/06	05/06	06/06
Sông Tiền	Tân Châu	96	100	104	108	112	115
Sông Hậu	Châu Đốc	115	118	120	123	126	130

Tin phát lúc: 10h30'

**PHÒNG DỰ BÁO THỦY VĂN TRUNG BỘ,  
TÂY NGUYÊN VÀ NAM BỘ**

**Duyệt bản tin:** Phùng Tiến Dũng

**Dự báo viên:** Huệ, Trang, Tùng, Vân, Hải