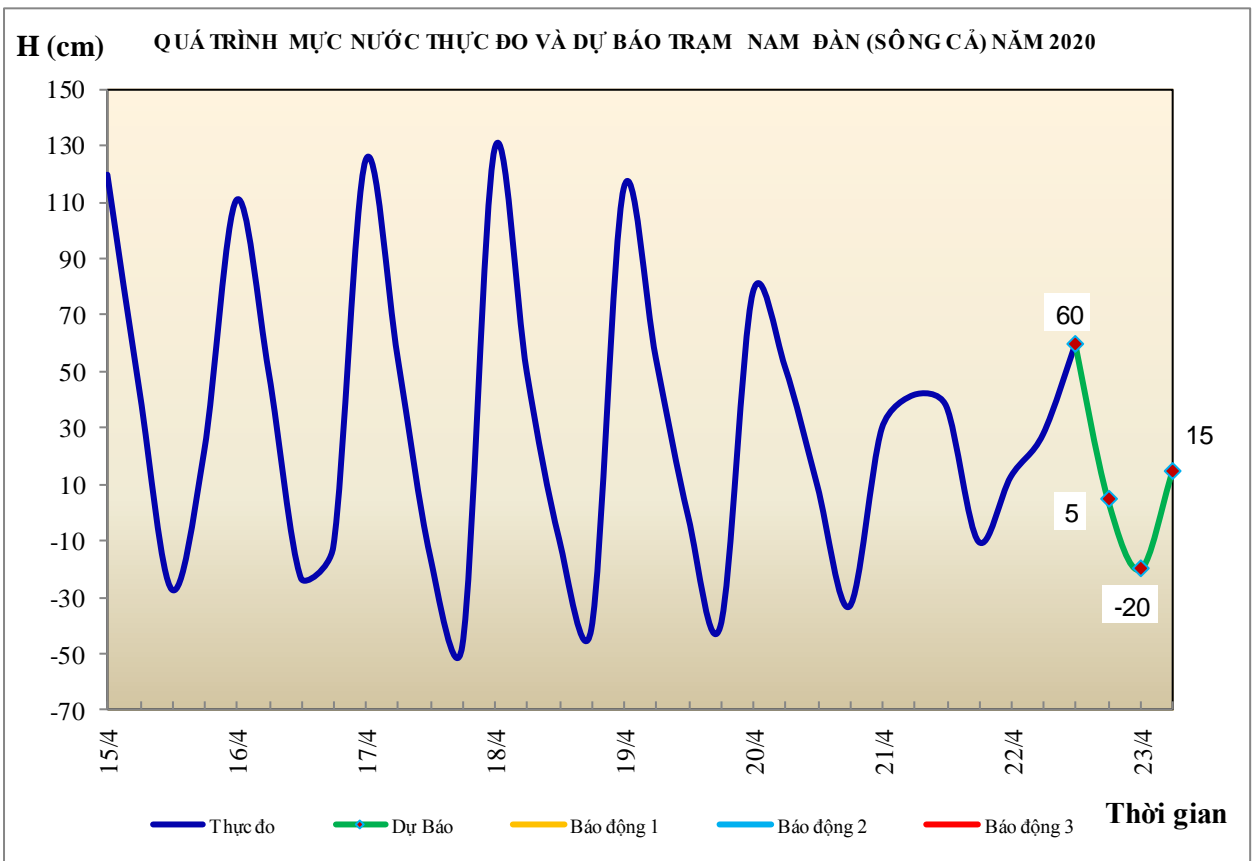


BẢN TIN DỰ BÁO THỦY VĂN HẠN NGẮN CÁC SÔNG TRUNG BỘ, TÂY NGUYÊN VÀ NAM BỘ

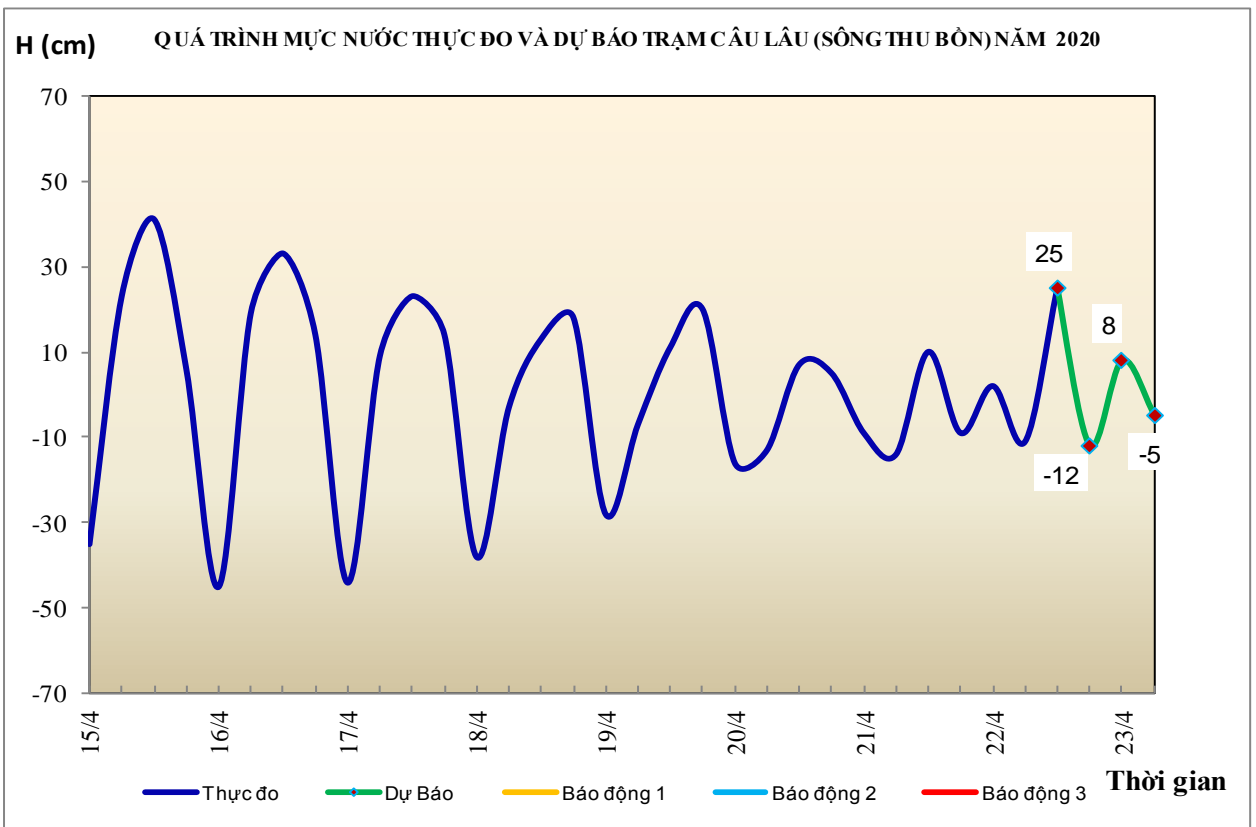
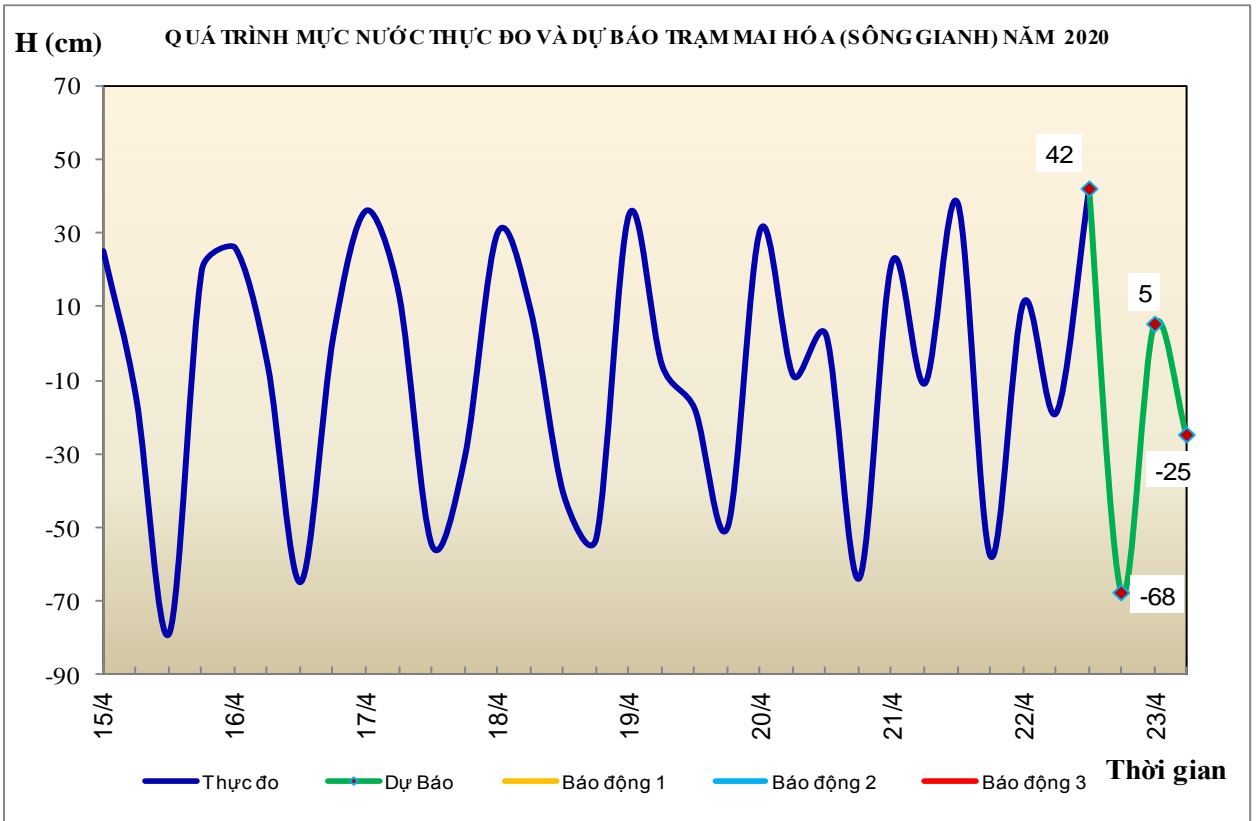
1. Khu vực Bắc Trung Bộ

Tóm tắt tình hình 24 giờ qua	Dự báo 24 giờ tới
1.1. Sông Bưởi: Mức nước biến đổi chậm.	Mức nước có dao động.
1.2. Sông Mã: Mức nước trung thượng lưu dao động theo điều tiết hồ chứa, hạ lưu biến đổi theo triều.	Mức nước thượng lưu có dao động, trung thượng lưu dao động theo điều tiết hồ chứa, hạ lưu biến đổi theo triều.
1.3. Sông Chu: Mức nước biến đổi chậm.	Mức nước biến đổi chậm.
1.4. Sông Cả: Mức nước trung, thượng lưu dao động theo điều tiết của hồ thủy điện, hạ lưu biến đổi theo triều.	Mức nước thượng lưu có dao động, trung lưu dao động theo điều tiết của hồ thủy điện, hạ lưu biến đổi theo triều.
1.5. Sông La: Mức nước sông Ngàn Sâu, Ngàn Phố biến đổi chậm; sông La dao động theo triều.	Mức nước sông Ngàn Sâu, Ngàn Phố có dao động; sông La biến đổi chậm theo triều.
<i>Cảnh báo: Nguy cơ xảy ra lũ quét, sạt lở đất tại các huyện miền núi thuộc tỉnh Thanh Hóa, Nghệ An</i>	



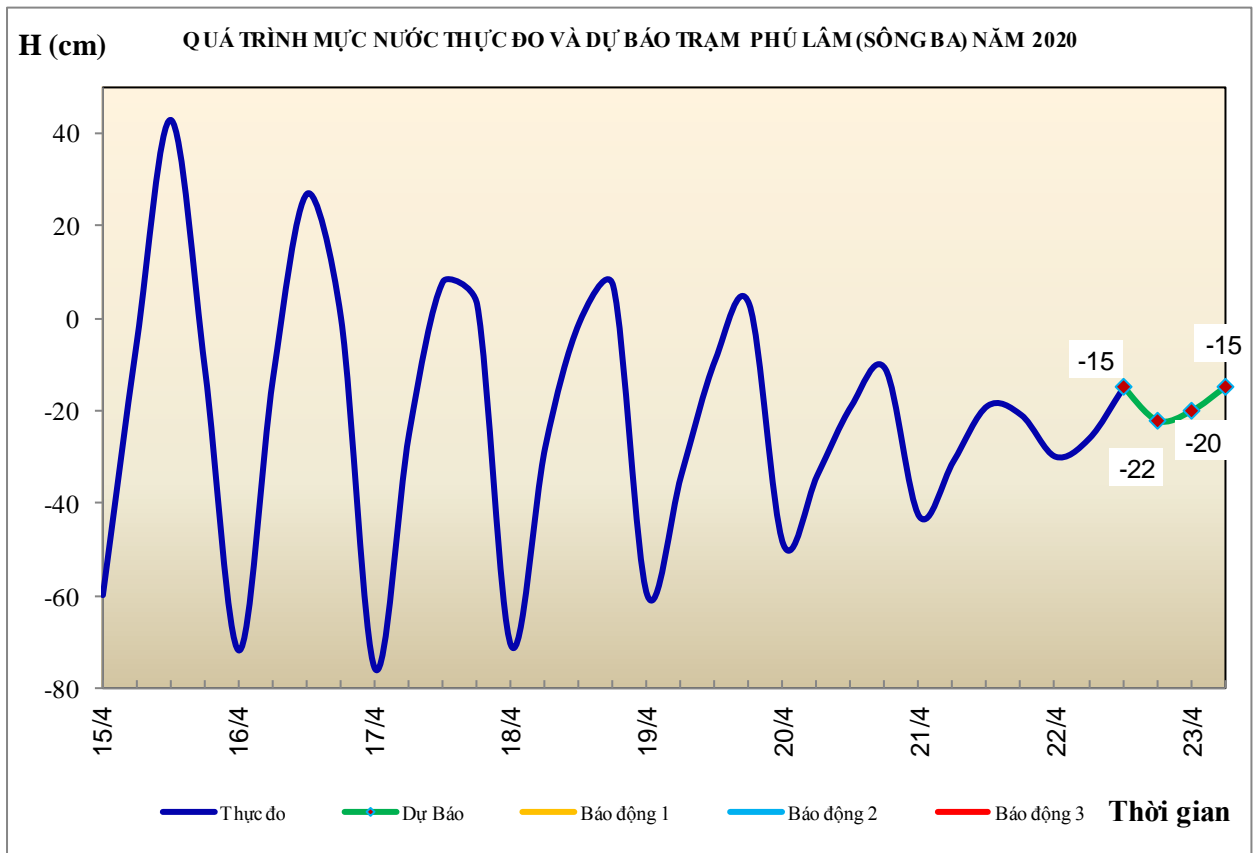
2. Khu vực Trung Trung Bộ

Tóm tắt tình hình 24 giờ qua	Dự báo 24 giờ tới
2.1. Sông Gianh: Mức nước biến đổi chậm.	Mức nước biến đổi chậm.
2.2. Sông Hương: Mức nước dao động theo điều tiết hồ chứa	Mức nước dao động theo điều tiết hồ chứa
2.3. Sông Vu Gia-Thu Bồn: Mức nước biến đổi chậm	Mức nước biến đổi chậm
2.4. Sông Trà Khúc: Mức nước biến đổi chậm	Mức nước biến đổi chậm
2.5. Các sông khác: Mức nước biến đổi chậm	Mức nước biến đổi chậm



3. Khu vực Nam Trung Bộ

Tóm tắt tình hình 24 giờ qua	Dự báo 24 giờ tới
3.1. Sông Kôn: Mức biến đổi chậm	Mức nước biến đổi chậm
3.2. Sông Ba: Thượng, trung lưu biến đổi chậm, hạ lưu dao động theo điều tiết của thủy điện và thủy triều.	Mức nước thượng, trung lưu biến đổi chậm, hạ lưu dao động theo điều tiết của thủy điện và thủy triều.
3.3. Sông Cái Nha Trang: Mức nước biến đổi chậm.	Mức nước biến đổi chậm.
3.4. Các sông khác: Mức nước biến đổi chậm.	Mức nước biến đổi chậm.

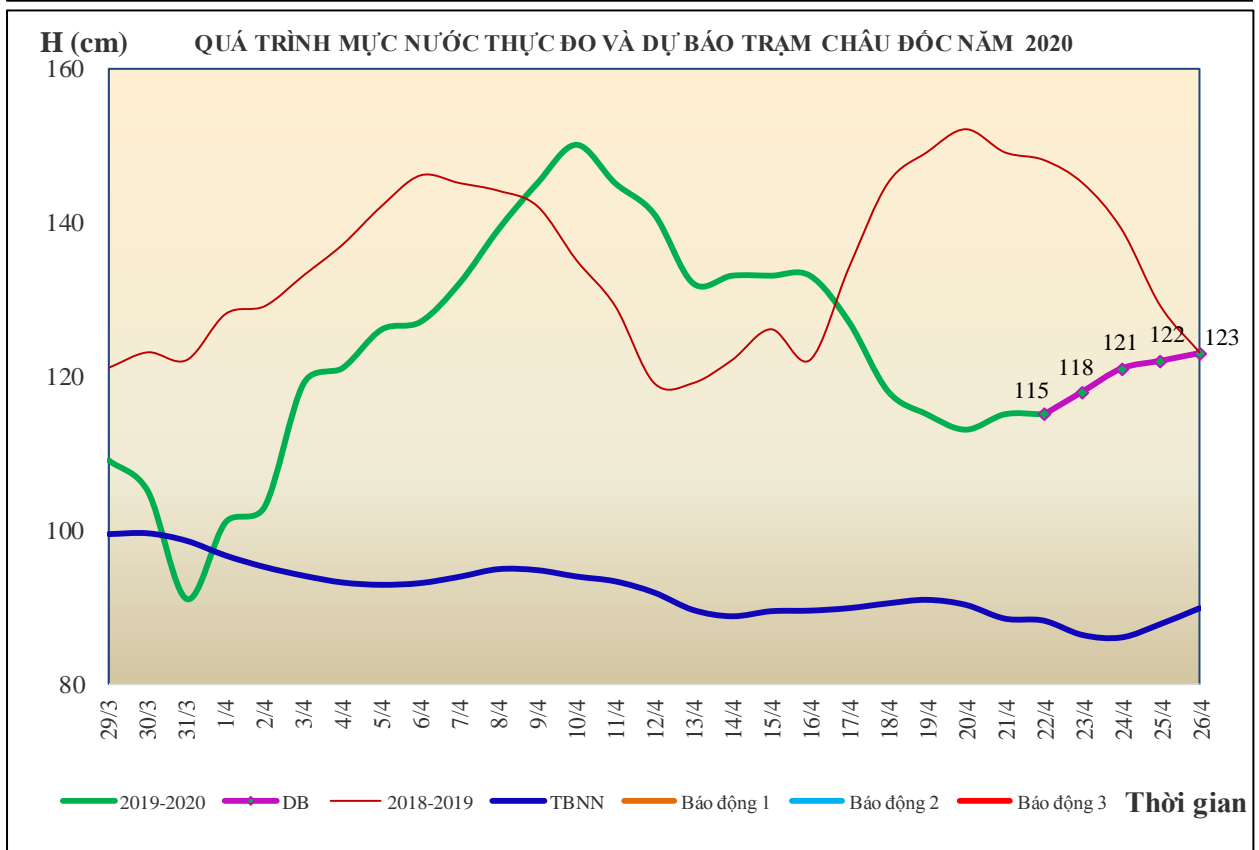
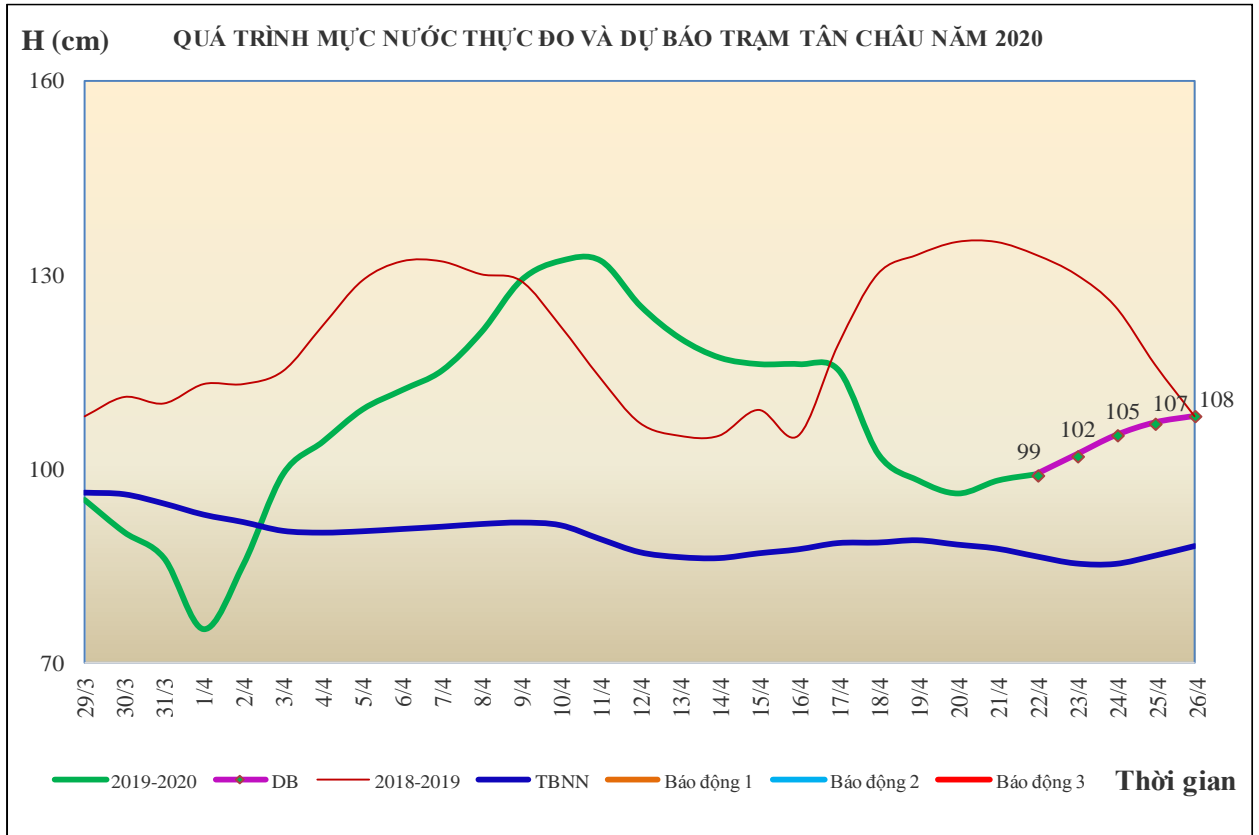


4. Khu vực Tây Nguyên

Tóm tắt tình hình 24 giờ qua	Dự báo 24 giờ tới
4.1. Sông Sê San: Mức nước sông biến đổi chậm.	Mức nước sông biến đổi chậm
4.2. Sông Srêpôk: Mức nước sông dao động theo điều tiết hồ chứa	Mức nước dao động theo điều tiết hồ chứa
4.3. Các sông khác: Mức nước các sông biến đổi chậm	Mức nước các sông biến đổi chậm

5. Khu vực Nam Bộ

Tóm tắt tình hình 24 giờ qua	Dự báo
Mực nước sông Cửu Long biến đổi chậm theo triều. Mực nước cao nhất ngày 21/4 trên sông Tiền tại Tân Châu 0,98m; trên sông Hậu tại Châu Đốc 1,15m.	Mực nước sông Cửu Long biến đổi chậm theo triều. Đến ngày 26/4, mực nước cao nhất ngày tại Tân Châu ở mức 1,08m; tại Châu Đốc ở mức 1,23m.



6. Bảng mực nước thực đo và dự báo

6.1. Khu vực Trung Bộ

Sông	Trạm	Mực nước thực đo (cm)			Mực nước dự báo (cm)			
		19h-21/04	7h-22/04		19h-22/04		7h-23/04	
Mã	Giàng	-50	10	↓	-30	↓	-5	↑
Cả	Nam Đàn	-10	28	↓	5	↓	15	↑
La	Linh Cảm	-49	0	↓	-20	↓	-10	↑
Gianh	Mai Hóa	-58	-19	↓	-68	↓	-25	↑
Hương	Kim Long	31	24	→	35	↑	30	↓
Thu Bồn	Câu Lâu	-9	-11	↑	-12	↓	-5	↑
Trà Khúc	Trà Khúc	22	20	↑	20	→	25	↑
Kôn	Thạch Hòa	625	646	↑	643	↓	638	↓
Ba	Phú Lâm	-21	-26	↑	-22	↑	-15	↑

6.2. Khu vực Nam Bộ

Sông	Trạm	Mực nước cao nhất ngày (cm)					
		Thực đo	Dự báo				
		21/04	22/04	23/04	24/04	25/04	26/04
Sông Tiền	Tân Châu	98	99	102	105	107	108
Sông Hậu	Châu Đốc	115	115	118	121	122	123

Tin phát lúc: 10h30'

Duyệt bản tin: Phùng Tiến Dũng

PHÒNG DỰ BÁO THỦY VĂN
TRUNG BỘ, TÂY NGUYÊN VÀ NAM BỘ
Dự báo viên: Huệ, Trang, Tùng, Vân, Thắng