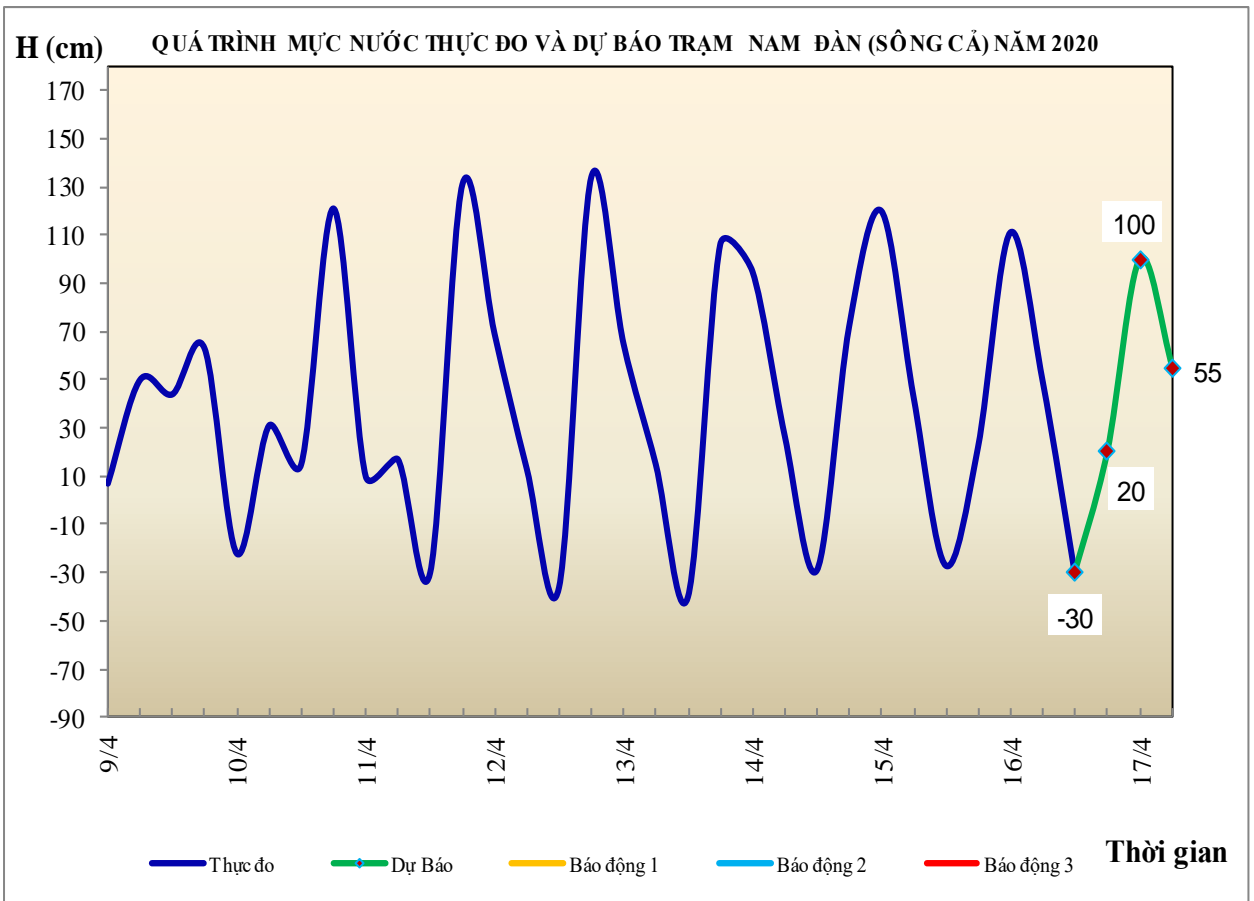


Hà Nội, ngày 16 tháng 4 năm 2020

BẢN TIN DỰ BÁO THỦY VĂN HẠN NGẮN CÁC SÔNG TRUNG BỘ, TÂY NGUYÊN VÀ NAM BỘ

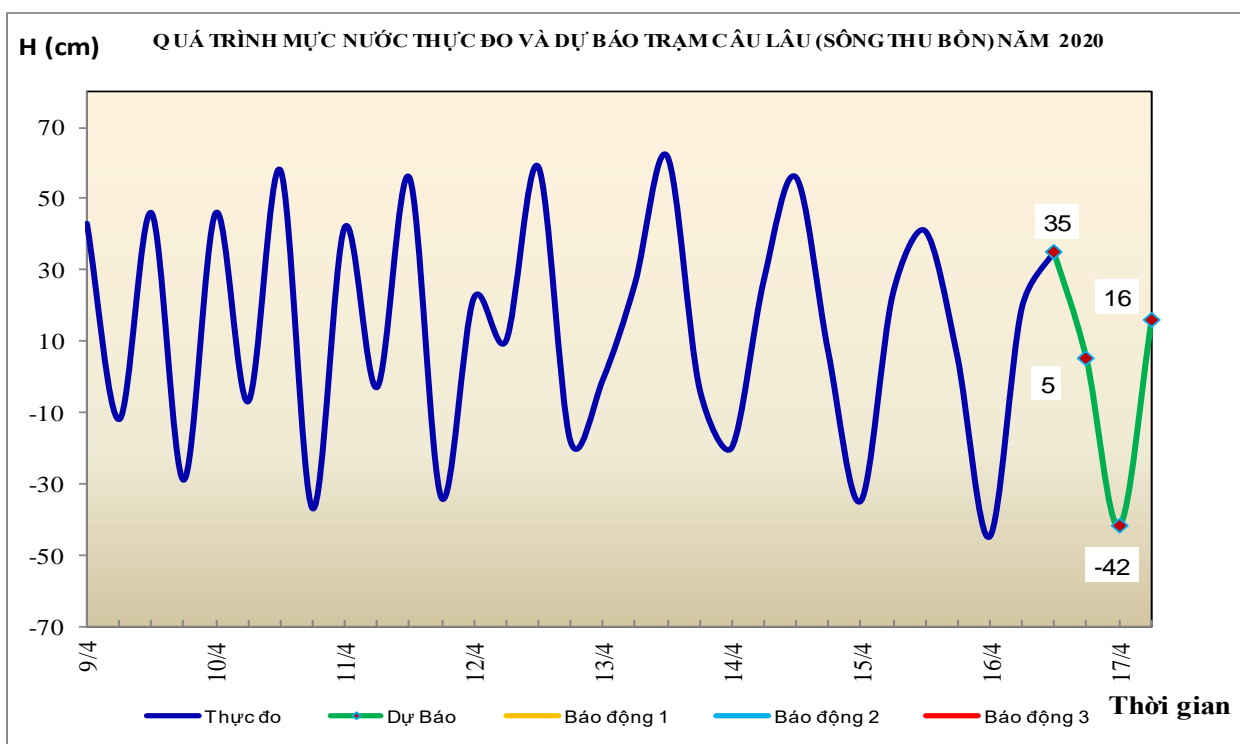
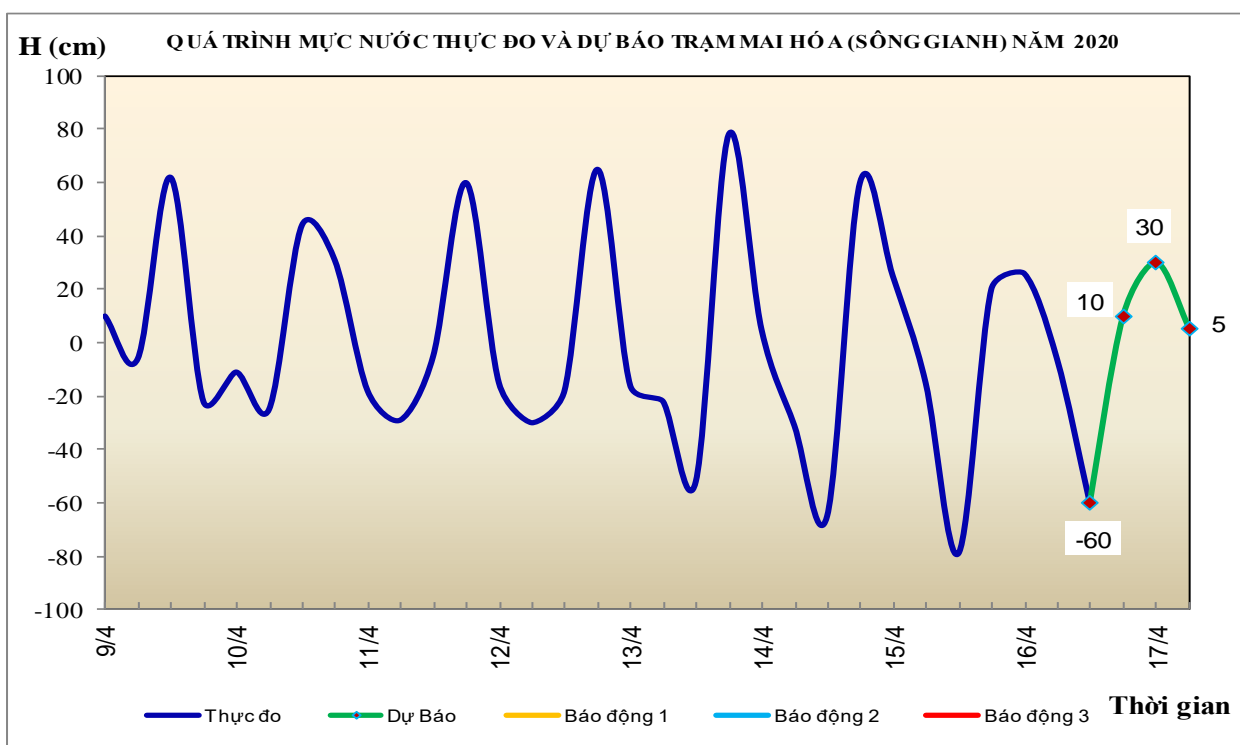
1. Khu vực Bắc Trung Bộ

Tóm tắt tình hình 24 giờ qua	Dự báo 24 giờ tới
1.1. Sông Bưởi: Mức nước biến đổi chậm.	Mức nước biến đổi chậm.
1.2. Sông Mã: Mức nước trung thượng lưu dao động theo điều tiết hồ chứa, hạ lưu biến đổi theo triều.	Mức nước trung thượng lưu dao động theo điều tiết hồ chứa, hạ lưu biến đổi theo triều.
1.3. Sông Chu: Mức nước biến đổi chậm.	Mức nước biến đổi chậm.
1.4. Sông Cả: Mức nước trung, thượng lưu dao động theo điều tiết của hồ thủy điện, hạ lưu biến đổi theo triều.	Mức nước trung, thượng lưu dao động theo điều tiết của hồ thủy điện, hạ lưu biến đổi theo triều.
1.5. Sông La: Mức nước sông Ngàn Sâu, Ngàn Phố biến đổi chậm; sông La dao động theo triều.	Mức nước sông Ngàn Sâu, Ngàn Phố biến đổi chậm; sông La dao động theo triều.



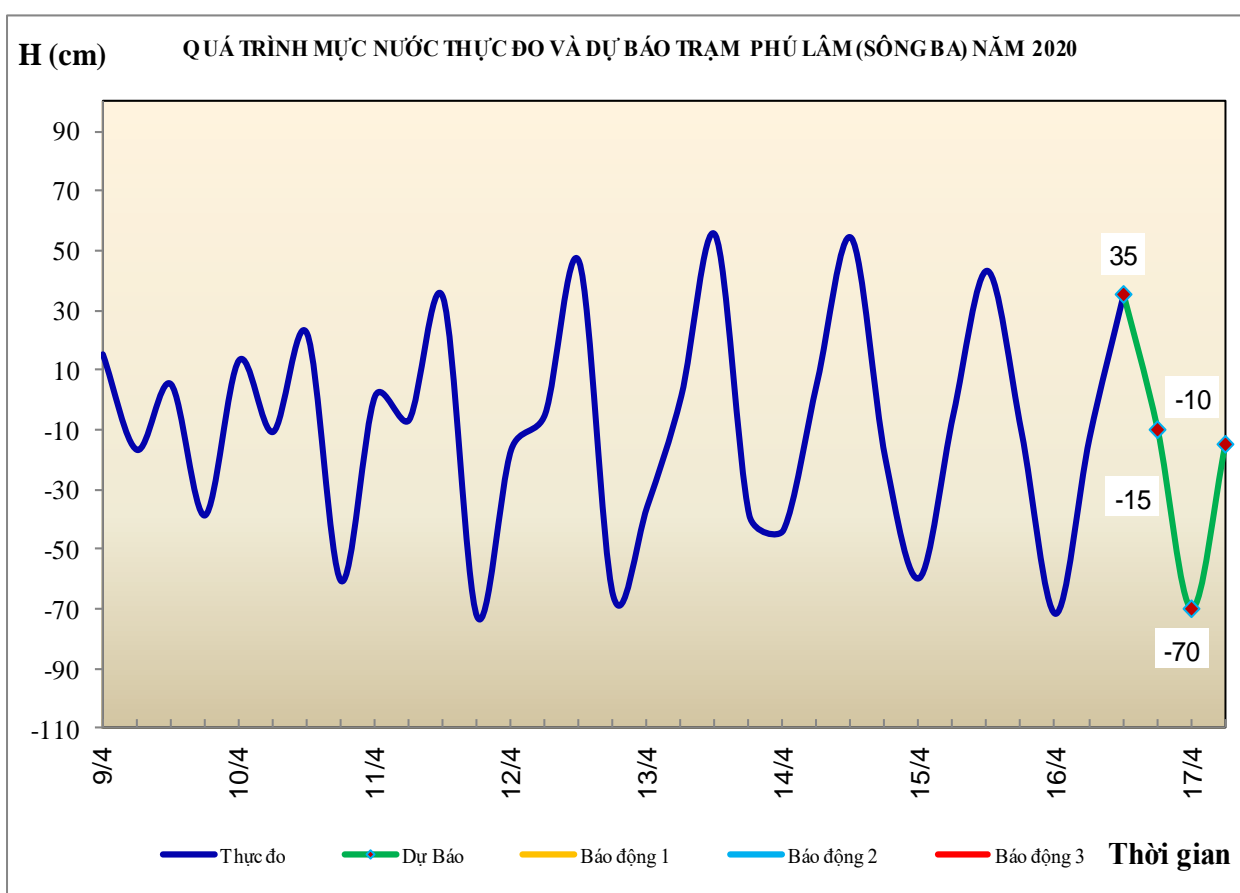
2. Khu vực Trung Trung Bộ

Tóm tắt tình hình 24 giờ qua	Dự báo 24 giờ tới
2.1. Sông Gianh: Mức nước biến đổi chậm.	Mức nước biến đổi chậm.
2.2. Sông Hương: Mức nước dao động theo điều tiết hồ chứa	Mức nước dao động theo điều tiết hồ chứa
2.3. Sông Vu Gia - Thu Bồn: Mức nước biến đổi chậm	Mức nước biến đổi chậm
2.4. Sông Trà Khúc: Mức nước biến đổi chậm	Mức nước biến đổi chậm
2.5. Các sông khác: Mức nước biến đổi chậm.	Mức nước biến đổi chậm.



3. Khu vực Nam Trung Bộ

Tóm tắt tình hình 24 giờ qua	Dự báo 24 giờ tới
3.1. Sông Kôn: Mức nước lên	Mức nước biến đổi chậm
3.2. Sông Ba: Thượng, trung lưu biến đổi chậm, hạ lưu dao động theo điều tiết của thủy điện và thủy triều.	Mức nước thượng, trung lưu biến đổi chậm, hạ lưu dao động theo điều tiết của thủy điện và thủy triều.
3.3. Sông Cái Nha Trang: Mức nước biến đổi chậm.	Mức nước biến đổi chậm.
3.4. Các sông khác: Mức nước biến đổi chậm.	Mức nước biến đổi chậm.

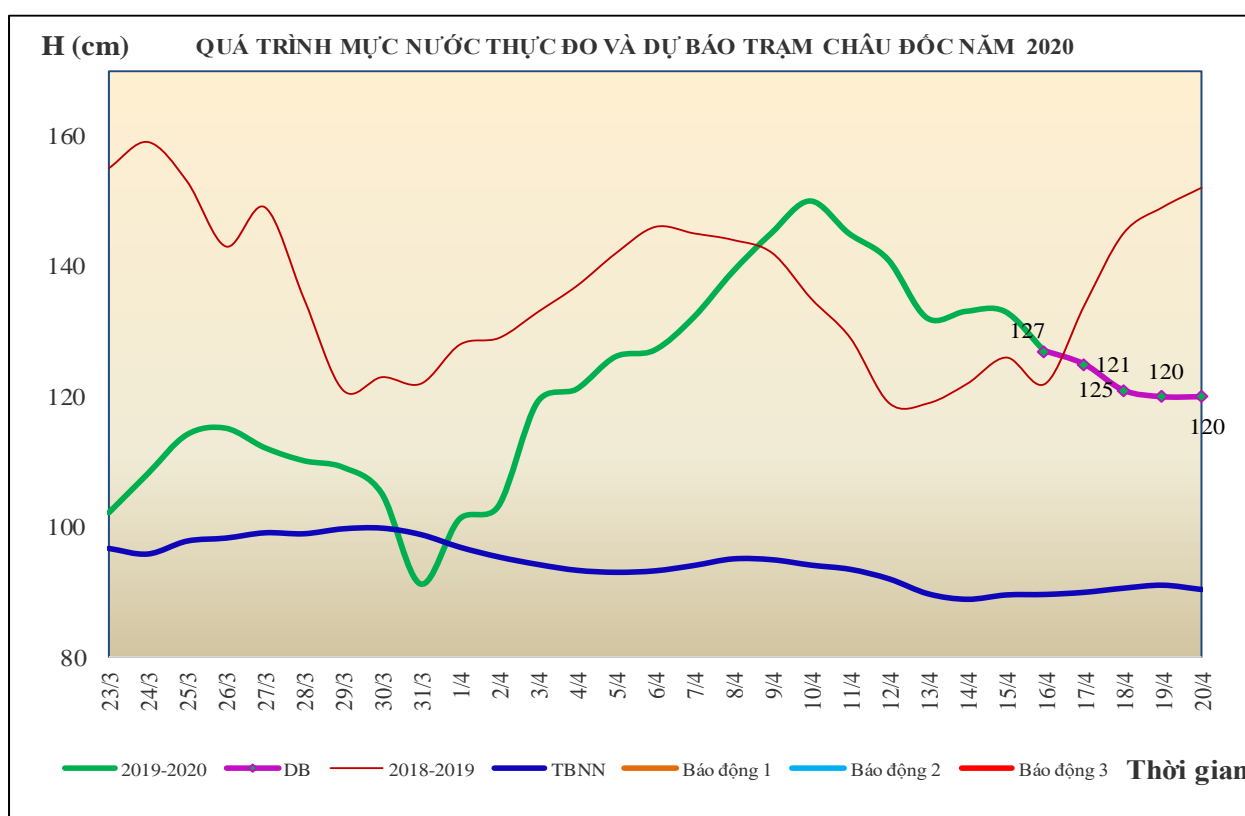
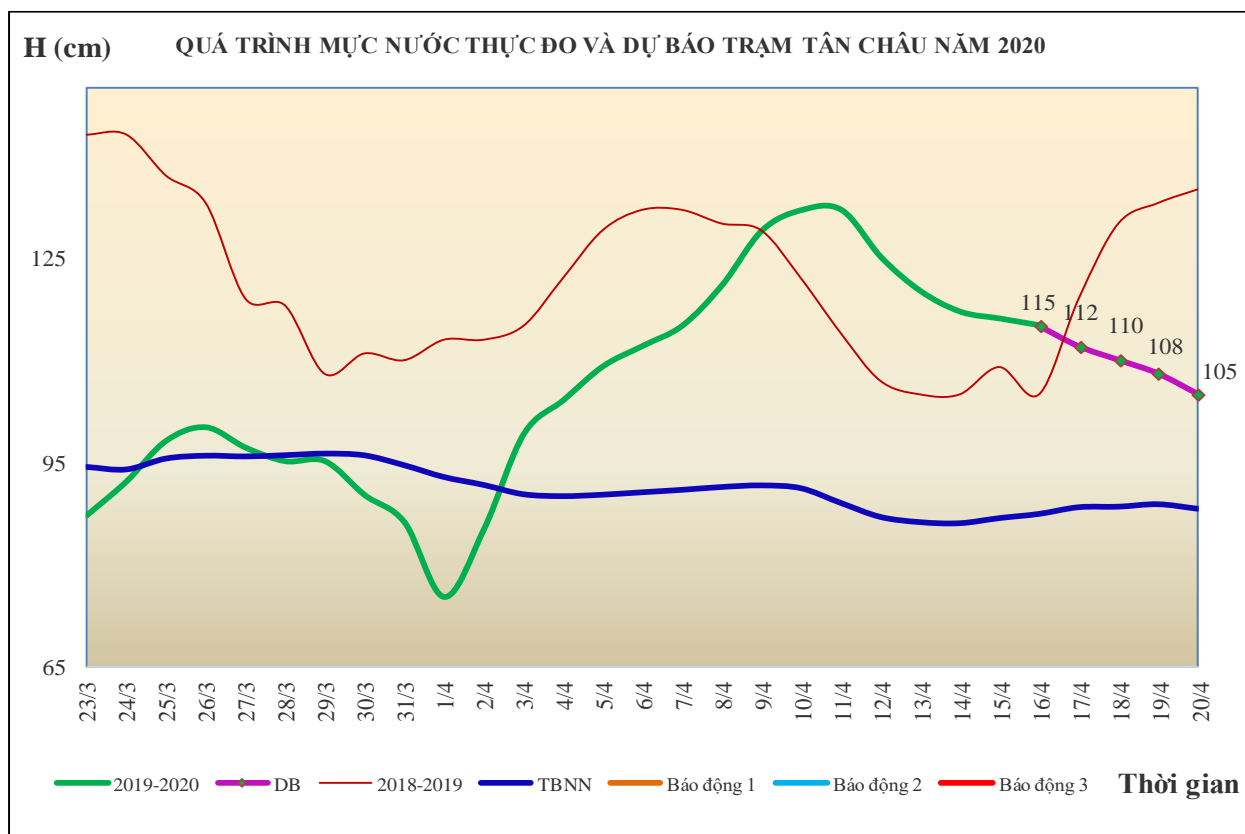


4. Khu vực Tây Nguyên

Tóm tắt tình hình 24 giờ qua	Dự báo 24 giờ tới
4.1. Sông Sê San: Mức nước sông biến đổi chậm.	Mức nước sông biến đổi chậm
4.2. Sông Srêpôk: Mức nước sông dao động theo điều tiết hồ chứa	Mức nước dao động theo điều tiết hồ chứa
4.3. Các sông khác: Mức nước các sông biến đổi chậm.	Mức nước các sông biến đổi chậm.

5. Khu vực Nam Bộ

Tóm tắt tình hình 24 giờ qua	Dự báo
Mực nước sông Cửu Long biến đổi chậm theo triều. Mực nước cao nhất ngày 15/4 trên sông Tiền tại Tân Châu 1,16m; trên sông Hậu tại Châu Đốc 1,33m.	Mực nước sông Cửu Long biến đổi chậm theo triều. Đến ngày 20/4, mực nước cao nhất ngày tại Tân Châu ở mức 1,05m; tại Châu Đốc ở mức 1,20m.



6.1. Khu vực Trung Bộ

Sông	Trạm	Mức nước thực đo (cm)		Mức nước dự báo (cm)	
		19h-15/04	7h-16/04	19h-16/04	7h-17/04
Mã	Giàng	76	15 ↓	65 ↑	10 ↓
Cả	Nam Đàn	22	50 ↓	20 ↓	55 ↑
La	Linh Cảm	23	26 ↓	5 ↓	35 ↑
Gianh	Mai Hóa	20	-6 ↓	10 ↑	5 ↓
Hương	Kim Long	22	21 ↓	30 ↑	28 ↓
Thu Bồn	Câu Lâu	6	19 ↑	5 ↓	16 ↑
Trà Khúc	Trà Khúc	39	7 →	20 ↑	2 ↓
Kôn	Thạnh Hòa	640	647 ↑	650 ↑	655 ↑
Ba	Phú Lâm	-11	-13 ↑	-10 ↑	-15 ↓

6.2. Khu vực Nam Bộ

Sông	Trạm	Mức nước cao nhất ngày (cm)					
		Thực đo	Dự báo				
		15/04	16/04	17/04	18/04	19/04	20/04
Sông Tiền	Tân Châu	116 ↓	115 ↓	112 ↓	110 ↓	108 ↓	105 ↓
Sông Hậu	Châu Đốc	133 →	127 ↓	125 ↓	121 ↓	120 ↓	120 →

Tin phát lúc: 10h30'

Duyệt bản tin: Phùng Tiến Dũng

**PHÒNG DỰ BÁO THỦY VĂN TRUNG BỘ,
TÂY NGUYÊN VÀ NAM BỘ**

Dự báo viên: Huệ, Trang, Tùng, Vân, Thắng