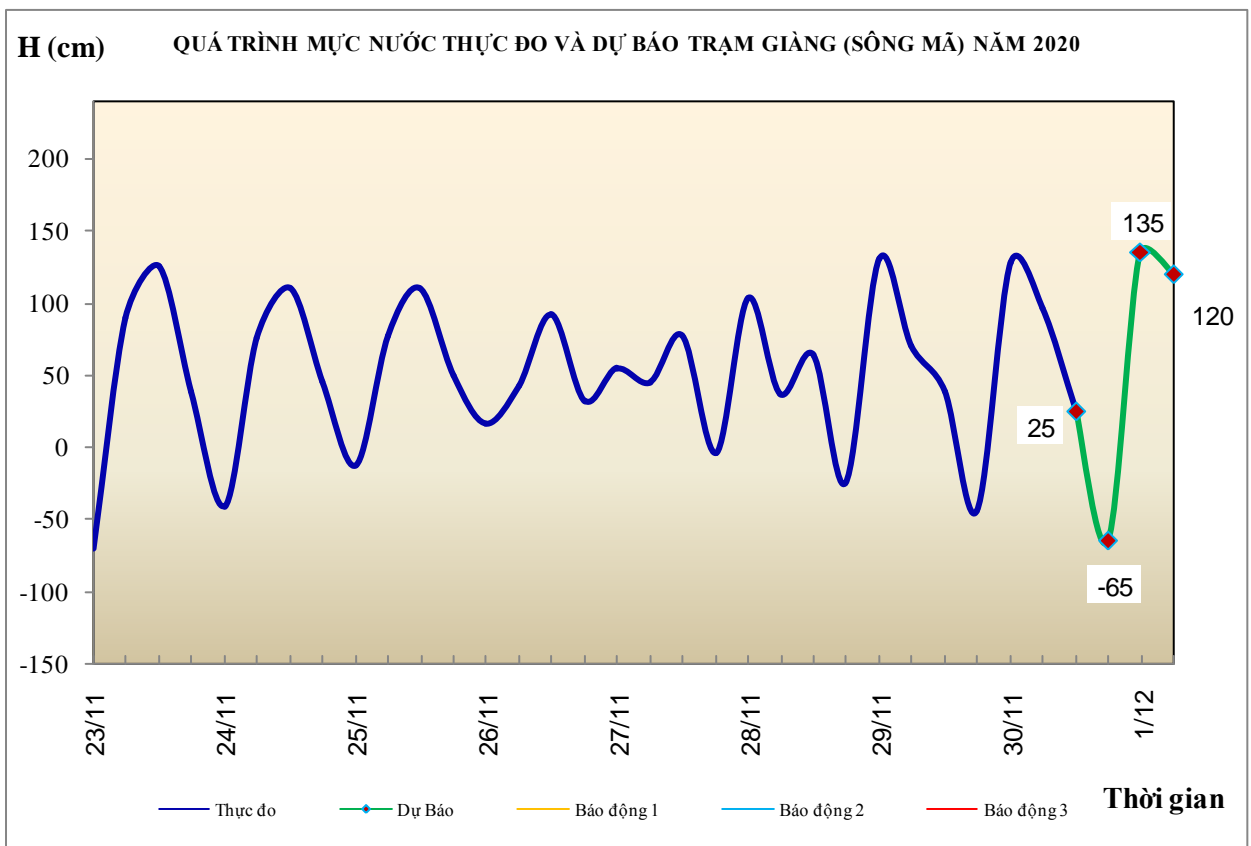


Hà Nội, ngày 30 tháng 11 năm 2020

BẢN TIN DỰ BÁO THỦY VĂN HẠN NGẮN CÁC SÔNG TRUNG BỘ, TÂY NGUYÊN VÀ NAM BỘ

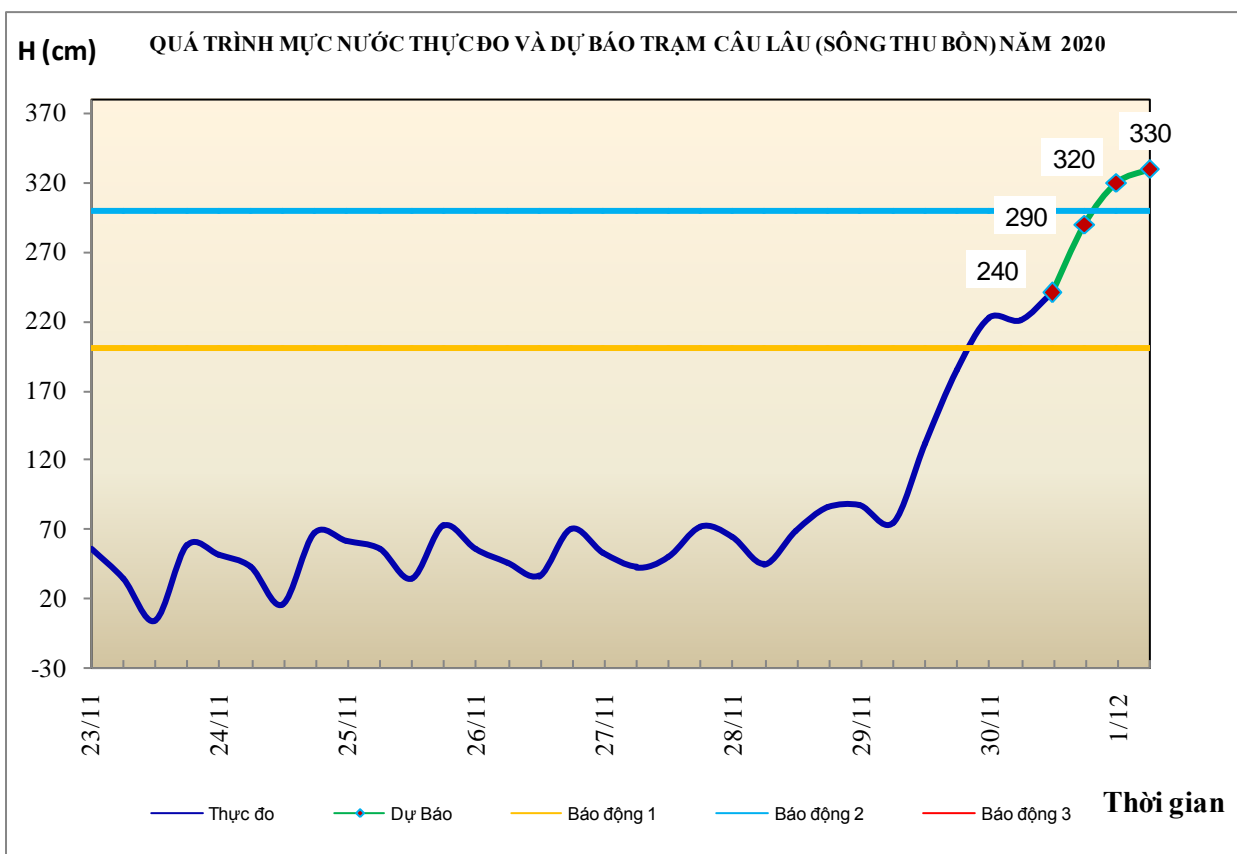
1. Khu vực Bắc Trung Bộ

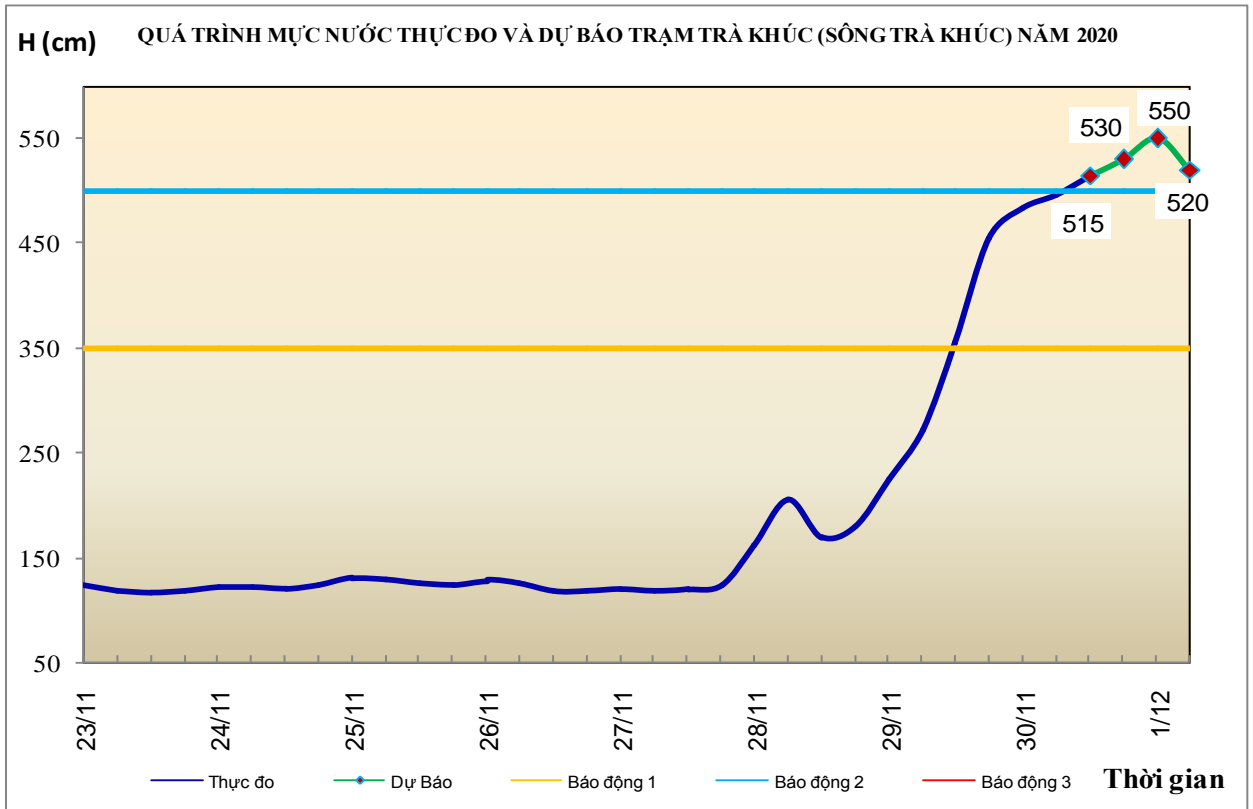
Tóm tắt tình hình 24 giờ qua	Dự báo 24 giờ tới
1.1. Sông Bưởi: Mức nước đang xuống	Mức nước biến đổi chậm
1.2. Sông Mã: Mức nước thượng lưu biến đổi chậm, trung lưu dao động theo điều tiết hồ chứa, hạ lưu tại Giàng dao động theo triều.	Mức nước thượng lưu biến đổi chậm, trung lưu dao động theo điều tiết hồ chứa, hạ lưu tại Giàng dao động theo triều
1.3. Sông Chu: Mức nước dao động theo điều tiết hồ chứa	Mức nước dao động theo điều tiết hồ chứa
1.4. Sông Cả: Mức nước trung, thượng lưu dao động theo điều tiết hồ chứa, hạ lưu biến đổi theo triều.	Mức nước trung, thượng lưu dao động theo điều tiết hồ chứa, hạ lưu biến đổi theo triều.
1.5. Sông La: Mức nước sông Ngàn Sâu, Ngàn Phố có dao động, hạ lưu sông La dao động theo triều	Mức nước sông Ngàn Sâu, Ngàn Phố có dao động, hạ lưu sông La dao động theo triều.



2. Khu vực Trung Trung Bộ

Tóm tắt tình hình 24 giờ qua	Dự báo 24 giờ tới
2.1. Sông Gianh: Mức nước thượng lưu có dao động, hạ lưu biến đổi chậm	Mức nước có dao động
2.2. Sông Hương: Mức nước dao động theo điều tiết hồ chứa	Mức nước dao động theo điều tiết hồ chứa
2.3. Sông Vu Gia-Thu Bồn: Lũ trên sông Vu Gia đang xuống; trung, thượng lưu sông Thu Bồn đang lên, hạ lưu dao động ở mức trên BĐ1.	Lũ trên sông Thu Bồn tiếp tục lên, sông Vu Gia dao động theo điều tiết hồ chứa.
2.4. Sông Trà Khúc: Mức nước đang lên	Mức nước tiếp tục lên, sau dao động ở mức cao
2.5. Các sông khác: Mức nước các sông từ Nam Quảng Bình đến Thừa Thiên Huế có dao động; lũ trên sông Vệ (Quảng Ngãi) lên chậm.	Mức nước các sông từ Nam Quảng Bình đến Thừa Thiên Huế có dao động; lũ trên sông Vệ (Quảng Ngãi) có khả năng lên mức BĐ3 vào tối đến đêm nay, sau dao động ở mức cao.
Cảnh báo: Nguy cơ cao xảy ra lũ quét, sạt lở đất ở vùng núi, ngập lụt vùng trũng thấp, ven sông và các khu đô thị tại các tỉnh từ Thừa Thiên Huế đến Quảng Ngãi	

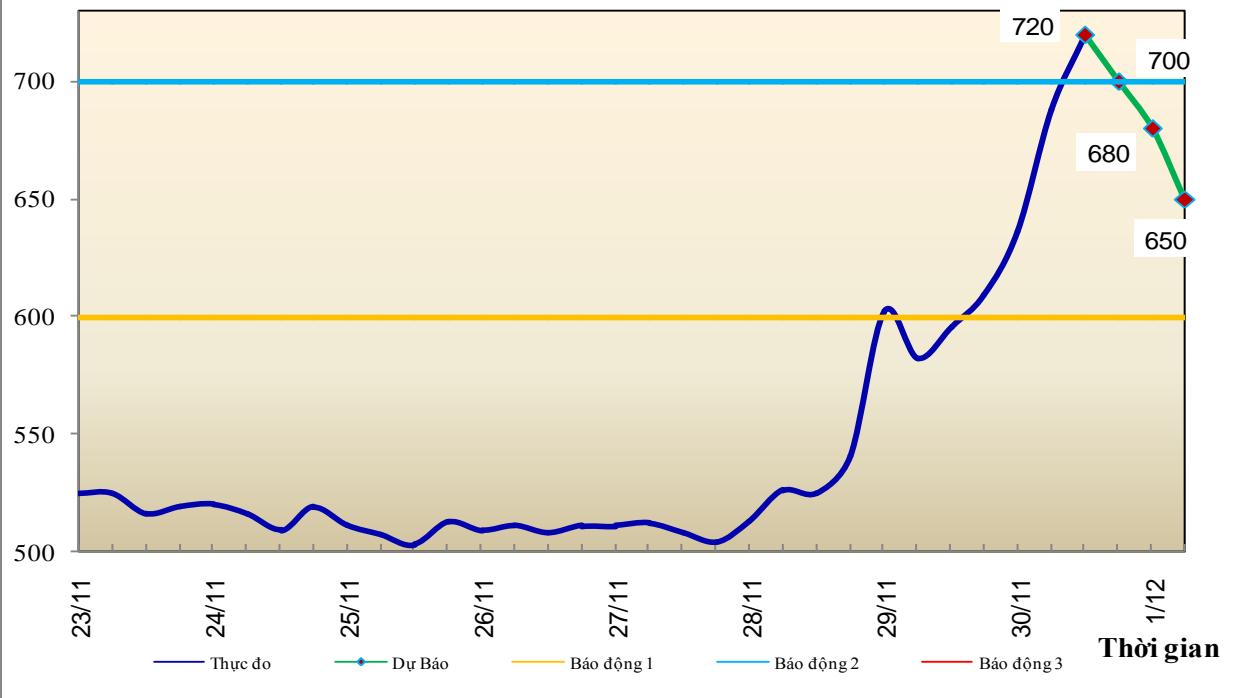




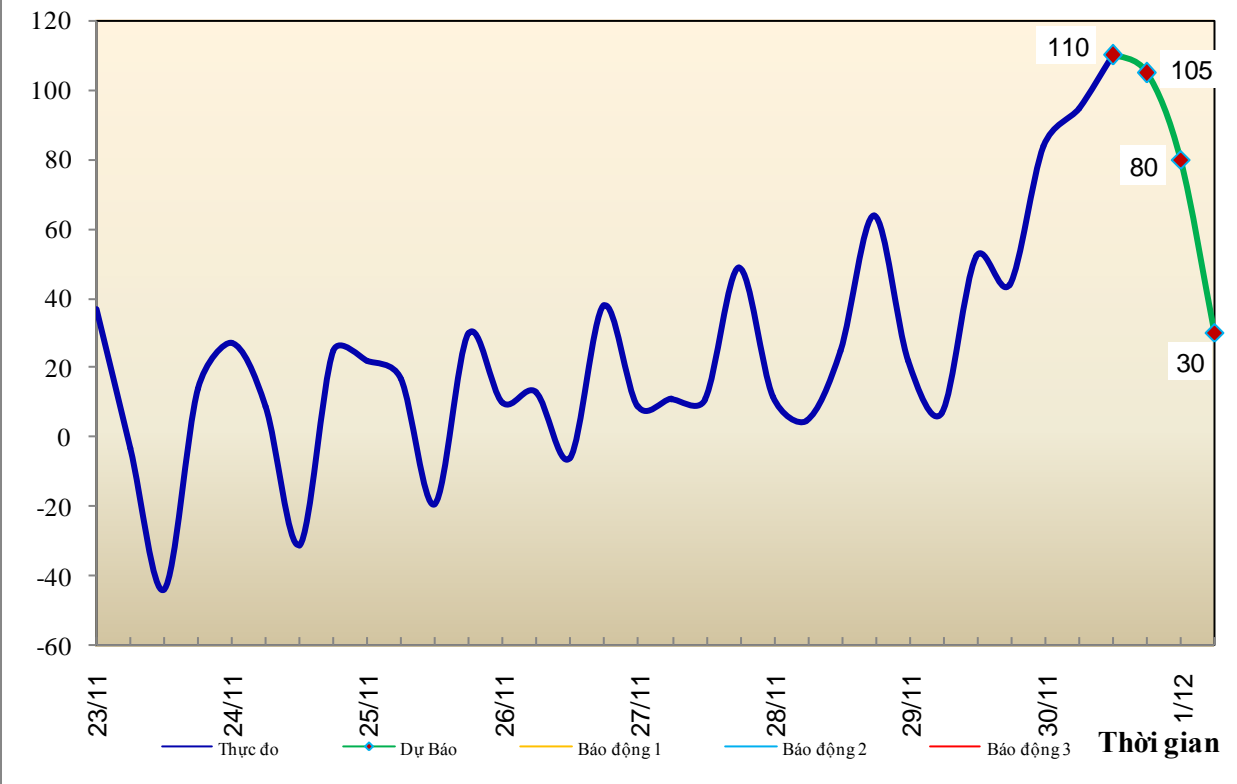
3. Khu vực Nam Trung Bộ

Tóm tắt tình hình 24 giờ qua	Dự báo 24 giờ tới
3.1. Sông Côn: Mức nước đang lên.	Mức nước lên mức 7,20m trên BĐ2 0,2m, sau xuống.
3.2. Sông Ba: Mức nước thượng đang xuống, trung hạ lưu có dao động.	Mức nước thượng trung lưu xuống dần, hạ lưu dao động theo điều tiết của thủy điện và thủy triều.
3.3. Sông Cái Nha Trang: Trên sông Cái Nha Trang xuất hiện một đợt lũ, đỉnh lũ tại trạm ĐồngTrăng là 9,64m (22h/29/11), trên BĐ2 0,14m và đang xuống.	Mức nước tiếp tục xuống
3.4. Các sông khác: Trên sông Dinh Ninh Hòa xuất hiện một đợt lũ, đỉnh lũ tại trạm Ninh Hòa là 5,63m (04h/30/11), dưới BĐ3 0,07m và đang xuống chậm. Mức nước sông Kỳ Lộ (Phú Yên) đang lên.	Mức nước sông Dinh dao động ở mức BĐ1-BĐ2; sông Kỳ Lộ dao động trên mức BĐ1.
Cảnh báo: Nguy cơ xảy ra lũ quét, sạt lở đất ở vùng núi và tình trạng ngập lụt ngập lụt vùng trũng thấp, ven sông và các khu đô thị tại các tỉnh từ Bình Định đến Khánh Hòa.	

H (cm) QUÁ TRÌNH MỨC NƯỚC THỰC ĐO VÀ DỰ BÁO TRẠM THẠCH HÒA (SÔNG KÔN) NĂM 2020



H (cm) QUÁ TRÌNH MỨC NƯỚC THỰC ĐO VÀ DỰ BÁO TRẠM PHÚ LÂM (SÔNG BA) NĂM 2020

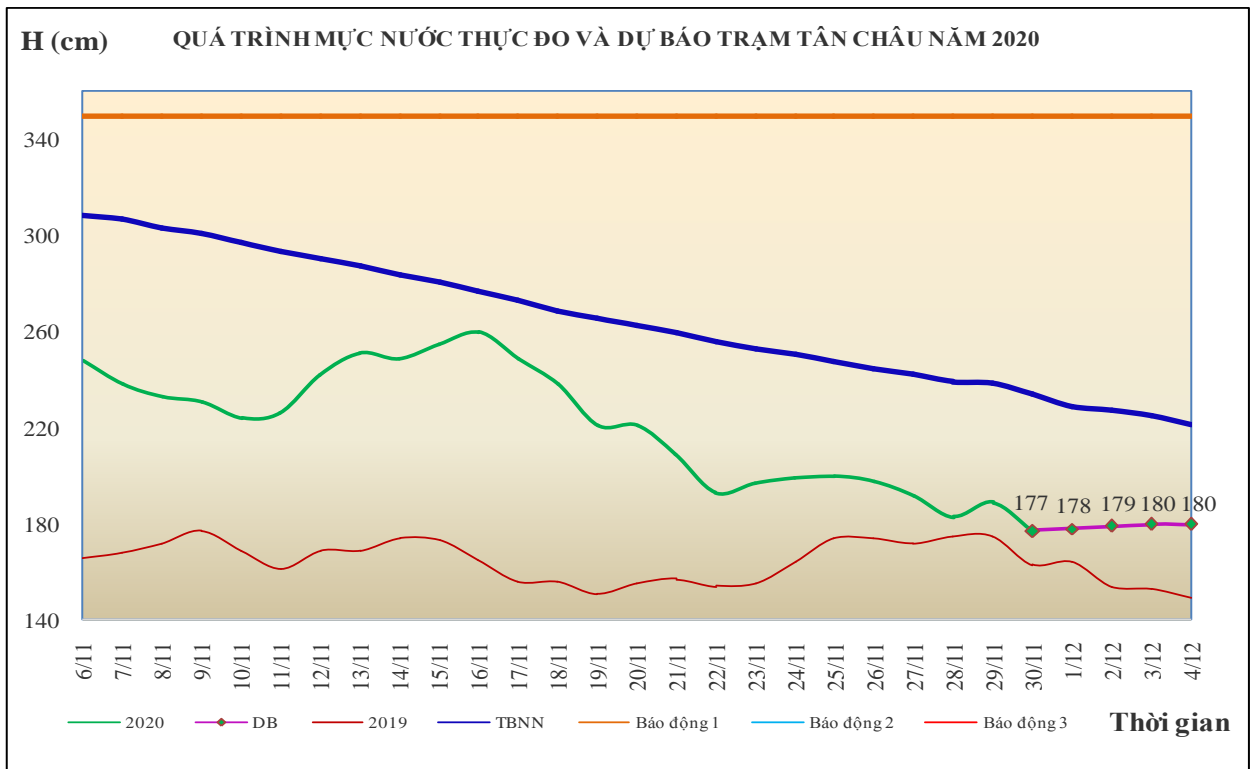


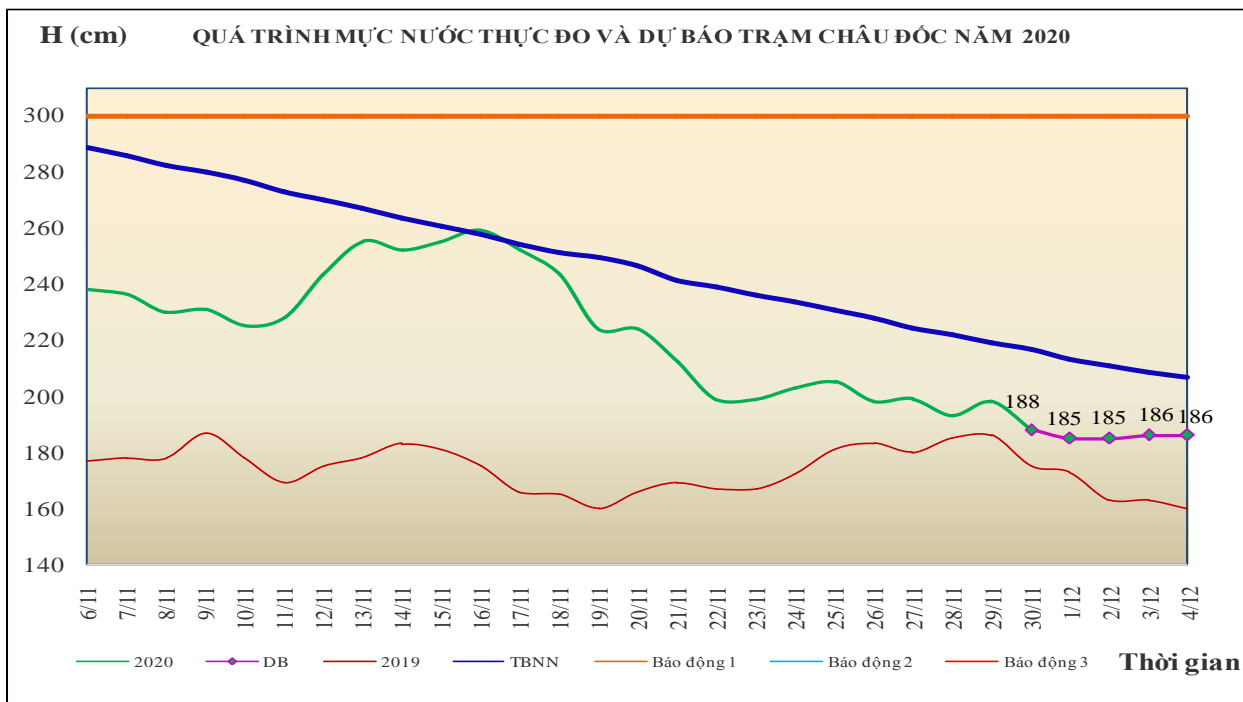
4. Khu vực Tây Nguyên

Tóm tắt tình hình 24 giờ qua	Dự báo 24 giờ tới
4.1. Sông Sê San: Trên sông Đăkbla đã xuất hiện lũ với biên độ lũ lên từ 1,44-1,57m. Đỉnh lũ tại trạm KonPlong 592,91m (19h/29/11), trên BĐ1 0,41m, tại trạm Kon Tum 517,56m (01h/30/11), dưới BĐ1.	Lũ trên sông Đăkbla dao động theo xu thế xuống dần.
4.2. Sông Srêpôk: Mực nước trên sông Krông Ana (tại Giang Sơn) đang lên, mực nước 07h/30/11 tại trạm Giang Sơn là 420,86m, trên BĐ1 0,91m, các sông khác dao động theo điều tiết của hồ chứa thủy điện	Mực nước trên sông Krông Ana (tại Giang Sơn) tiếp tục lên, các sông khác dao động theo điều tiết của hồ chứa thủy điện
4.3. Các sông khác: Trên sông Cam Ly (Lâm Đồng) xuất hiện lũ, đỉnh lũ tại trạm Thanh Bình 832,7m (01h/30/11), dưới BĐ3 0,3m; mực nước các sông khác dao động.	Lũ trên sông Cam Ly xuống dần; mực nước các sông khác dao động.
Cảnh báo: Nguy cơ cao xảy ra lũ quét, sạt lở đất ở vùng núi, ngập lụt vùng trũng thấp, ven sông và các khu đô thị tại các tỉnh khu vực Tây Nguyên.	

5. Khu vực Nam Bộ

Tóm tắt tình hình 24 giờ qua	Dự báo
Mực nước đầu nguồn sông Cửu Long biến đổi theo triều. Mực nước cao nhất ngày 29/11 trên sông Tiền tại Tân Châu 1,89m; trên sông Hậu tại Châu Đốc 1,98m.	Mực nước sông Cửu Long biến đổi theo triều. Đến ngày 04/12, mực nước cao nhất ngày tại Tân Châu ở mức 1,80m; tại Châu Đốc ở mức 1,86m.





6. Bảng mực nước thực đo và dự báo

6.1. Khu vực Trung Bộ

Sông	Trạm	Mực nước thực đo (cm)			Mực nước dự báo (cm)		
		19h-29/11	7h-30/11		19h-30/11	7h-01/12	
Mã	Giàng	-44	96	↑	-65	120	↑
Cả	Nam Đàn	34	132	↑	15	150	↑
La	Linh Cảm	-17	109	↑	-30	130	↑
Gianh	Mai Hóa	-21	45	↑	-10	50	↑
Hương	Kim Long	70	72	↑	90	100	↑
Thu Bồn	Câu Lâu	185	220	↑	290	330	↑
Trà Khúc	Trà Khúc	455	497	↑	530	520	↓
Kôn	Thạnh Hòa	609	688	↑	700	650	↓
Ba	Phú Lâm	44	95	↑	105	30	↓

6.2. Khu vực Nam Bộ

Sông	Trạm	Mực nước cao nhất ngày (cm)					
		Thực đo	Dự báo				
			29/11	30/11	01/12	02/12	03/12
Sông Tiền	Tân Châu	189 ↑	177 ↓	178 ↑	179 ↑	180 ↑	180 →
Sông Hậu	Châu Đốc	198 ↑	188 ↓	185 ↓	185 →	186 ↑	186 →

Tin phát lúc: 10h30'

Duyệt bản tin: Phùng Tiến Dũng

**PHÒNG DỰ BÁO THỦY VĂN TRUNG BỘ,
TÂY NGUYÊN VÀ NAM BỘ**

Dự báo viên: Huệ, Trang, Tùng, Vân, Thắng