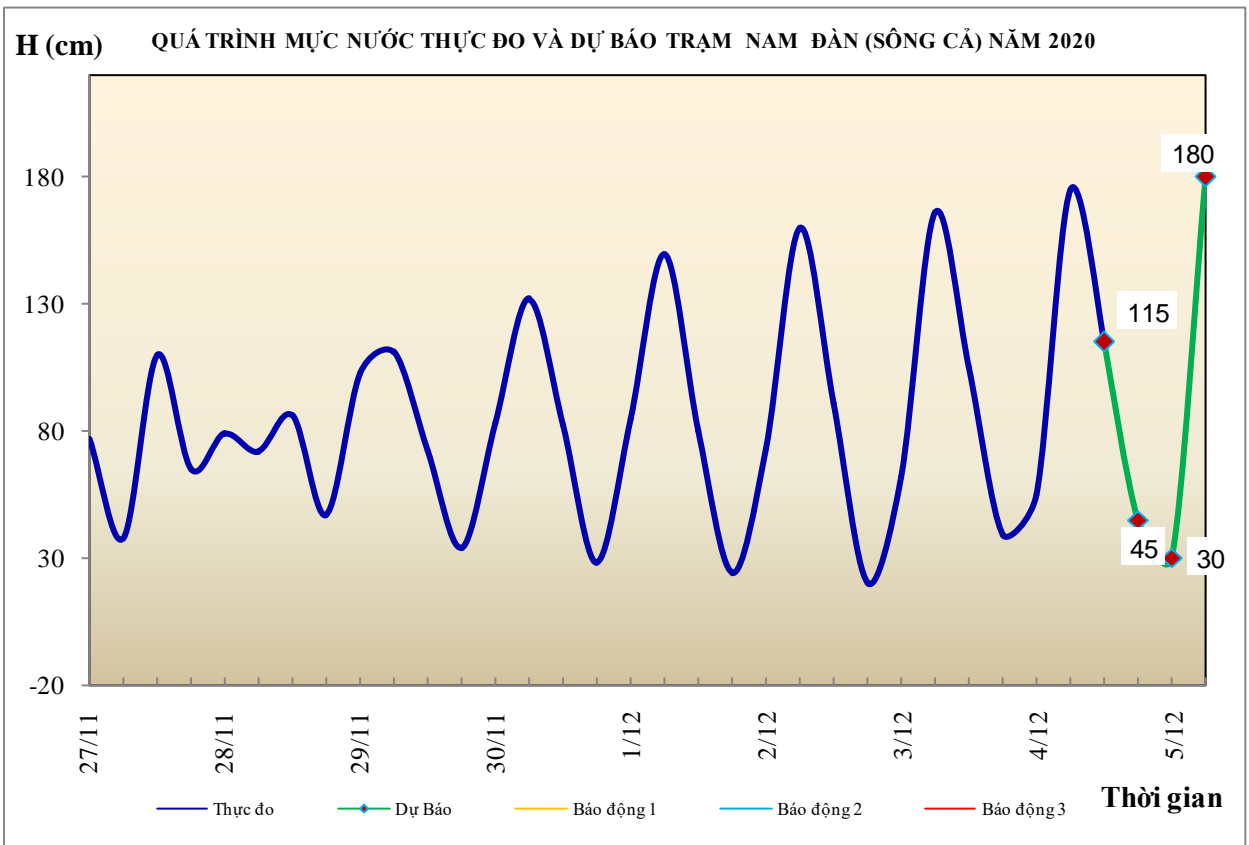


BẢN TIN DỰ BÁO THỦY VĂN HẠN NGẮN CÁC SÔNG TRUNG BỘ, TÂY NGUYÊN VÀ NAM BỘ

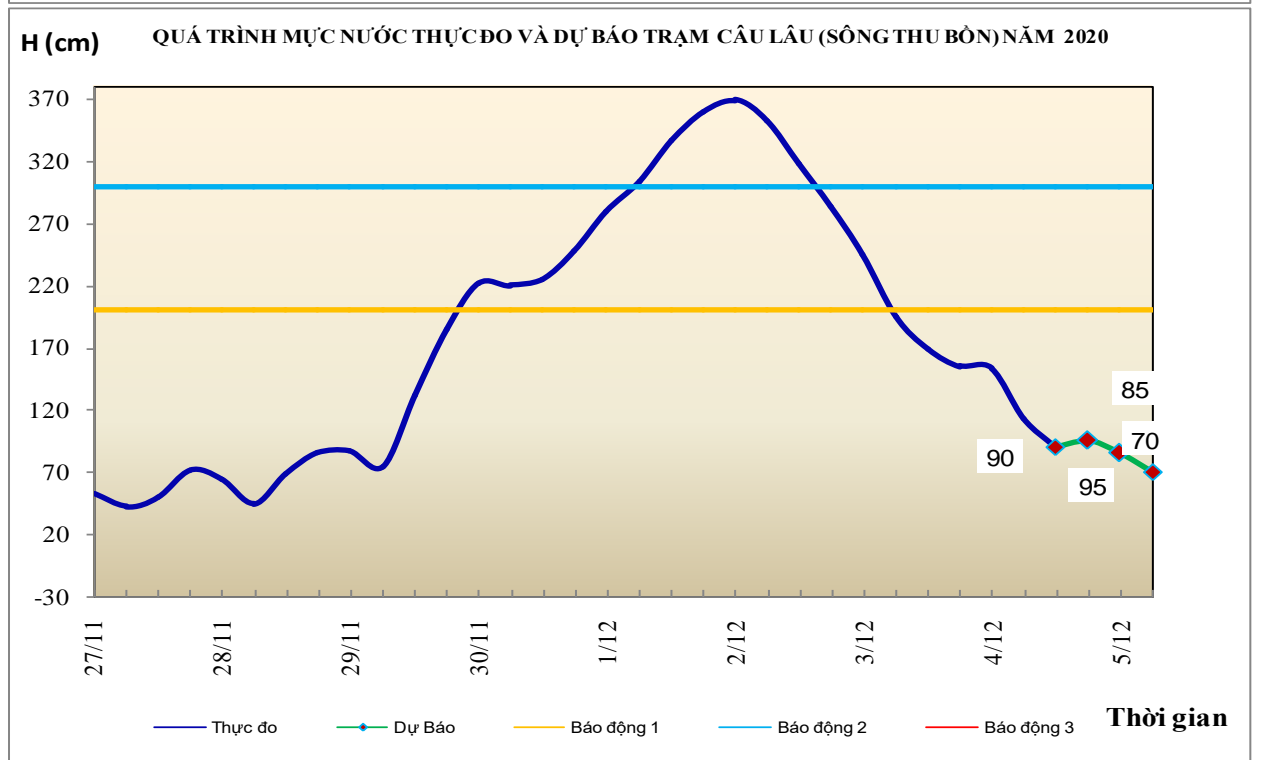
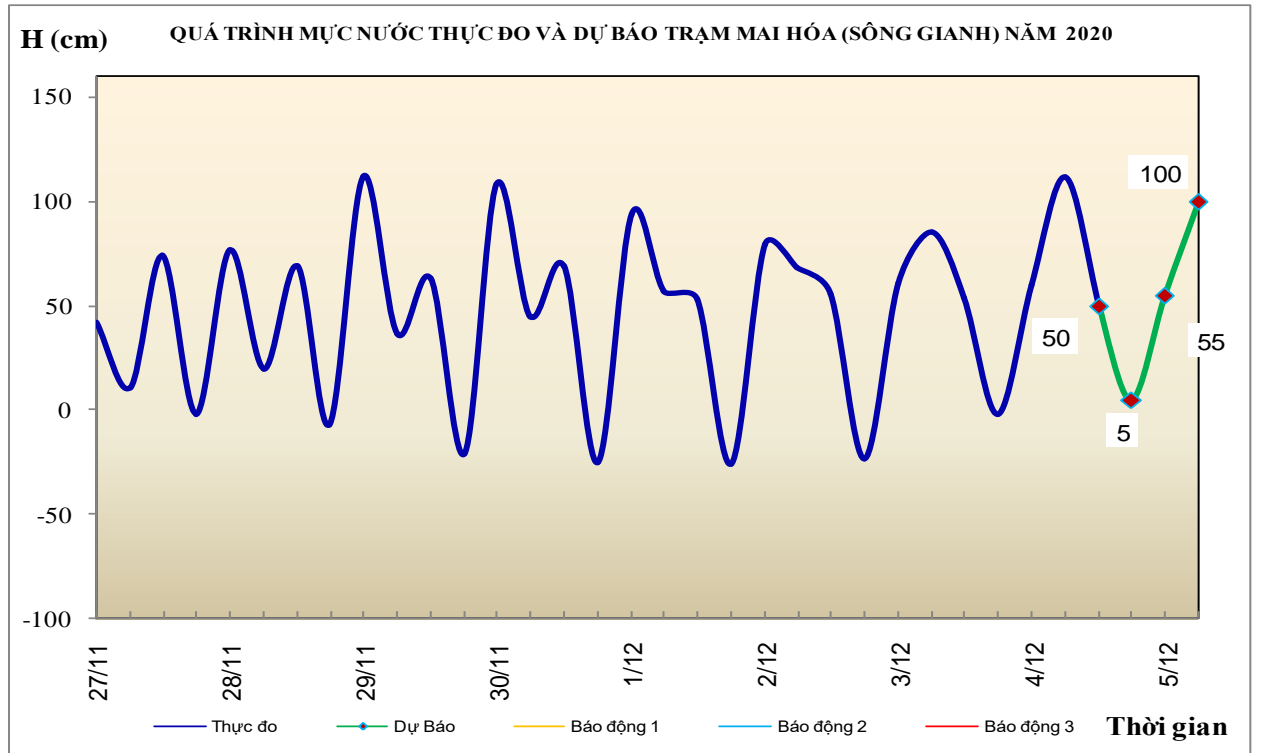
1. Khu vực Bắc Trung Bộ

Tóm tắt tình hình 24 giờ qua	Dự báo 24 giờ tới
1.1. Sông Bưởi: Mức nước biến đổi chậm	Mức nước biến đổi chậm
1.2. Sông Mã: Mức nước thượng lưu biến đổi chậm, trung lưu dao động theo điều tiết hồ chứa, hạ lưu tại Giàng dao động theo triều.	Mức nước thượng lưu biến đổi chậm, trung lưu dao động theo điều tiết hồ chứa, hạ lưu tại Giàng dao động theo triều.
1.3. Sông Chu: Mức nước dao động theo điều tiết hồ chứa	Mức nước dao động theo điều tiết hồ chứa
1.4. Sông Cả: Mức nước trung, thượng lưu dao động theo điều tiết hồ chứa, hạ lưu biến đổi theo triều.	Mức nước trung, thượng lưu dao động theo điều tiết hồ chứa, hạ lưu biến đổi theo triều.
1.5. Sông La: Mức nước sông Ngàn Sâu, Ngàn Phố biến đổi chậm, hạ lưu sông La dao động theo triều	Mức nước sông Ngàn Sâu, Ngàn Phố biến đổi chậm, hạ lưu sông La dao động theo triều.



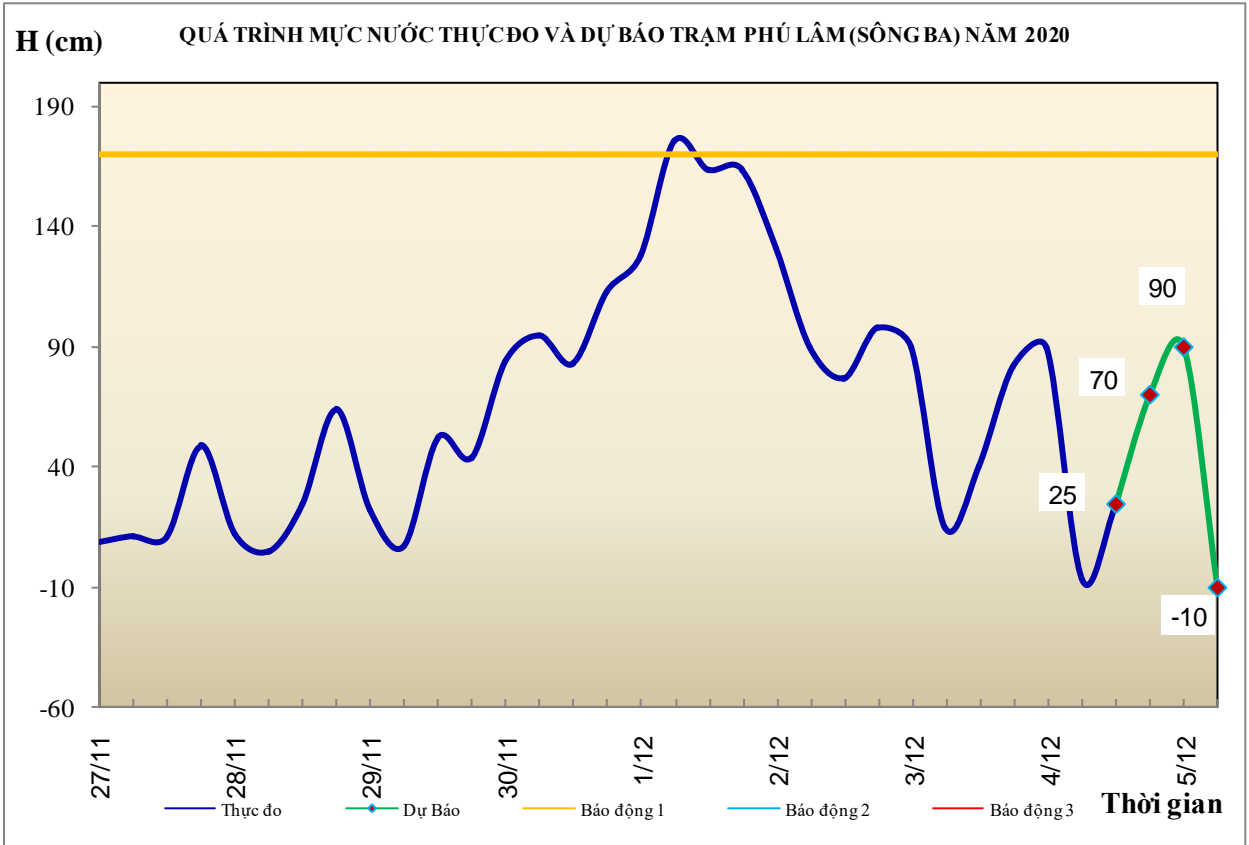
2. Khu vực Trung Trung Bộ

Tóm tắt tình hình 24 giờ qua	Dự báo 24 giờ tới
2.1. Sông Gianh: Mức nước biến đổi chậm	Mức nước biến đổi chậm
2.2. Sông Hương: Mức nước dao động theo điều tiết hồ chứa	Mức nước dao động theo điều tiết hồ chứa
2.3. Sông Vu Gia-Thu Bồn: Mức nước trên các sông đang xuống chậm	Mức nước trên các sông tiếp tục xuống
2.4. Sông Trà Khúc: Mức nước trên sông đang xuống.	Mức nước trên sông tiếp tục xuống
2.5. Các sông khác: Mức nước các sông Quảng Nam, Quảng Ngãi xuống chậm, sông Bồ (Thừa Thiên Huế) dao động theo điều tiết hồ chứa, các sông khác biến đổi chậm	Mức nước trên các sông từ Thừa Thiên Huế đến Quảng Ngãi tiếp tục xuống, các sông khác biến đổi chậm



3. Khu vực Nam Trung Bộ

Tóm tắt tình hình 24 giờ qua	Dự báo 24 giờ tới
3.1. Sông Kôn: Mức nước xuống	Mức nước xuống
3.2. Sông Ba: Mức nước thượng trung lưu lưu biến đổi chậm, hạ lưu dao động theo điều tiết của hồ chứa và thủy triều.	Mức nước thượng trung lưu lưu biến đổi chậm, hạ lưu dao động theo điều tiết của hồ chứa và thủy triều.
3.3. Sông Cái Nha Trang: Mức nước biến đổi chậm.	Mức nước biến đổi chậm.
3.4. Các sông khác: Mức nước có dao động.	Mức nước có dao động.

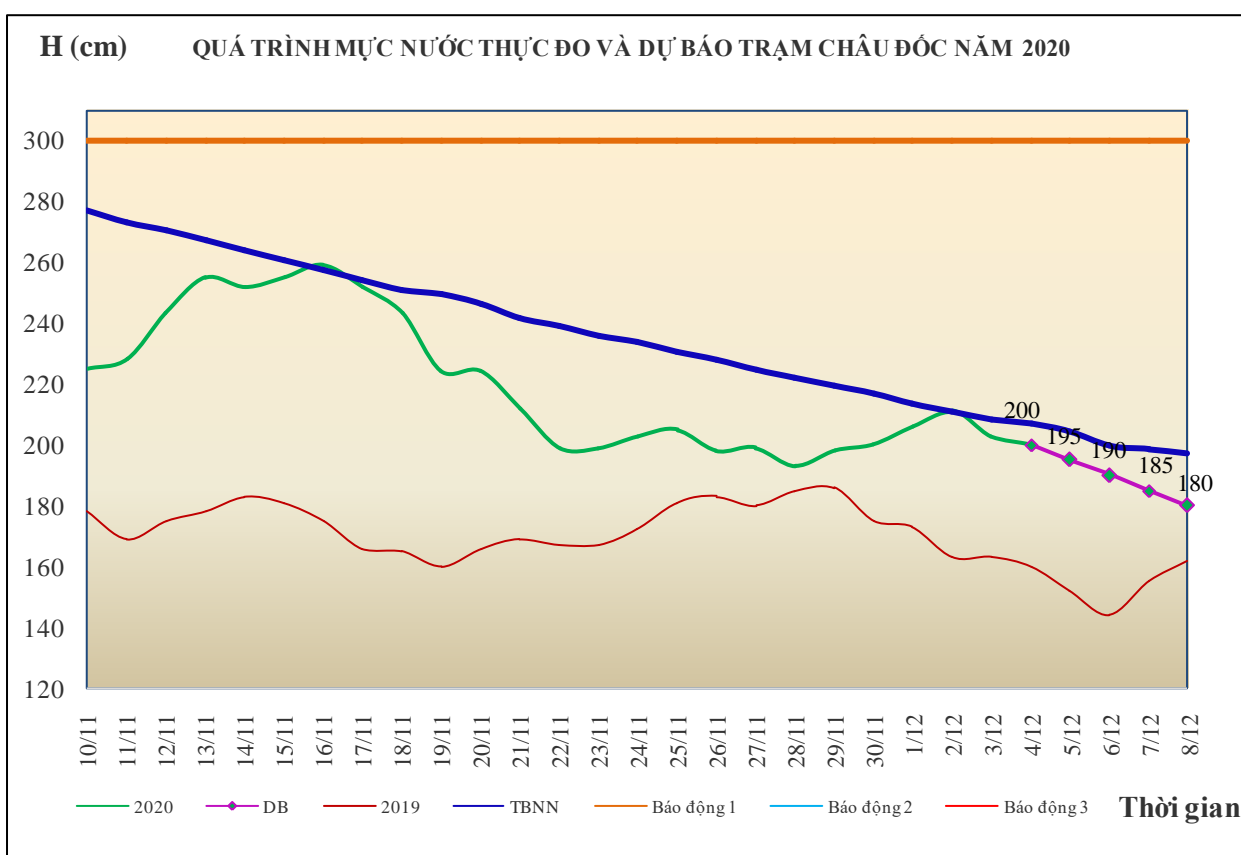
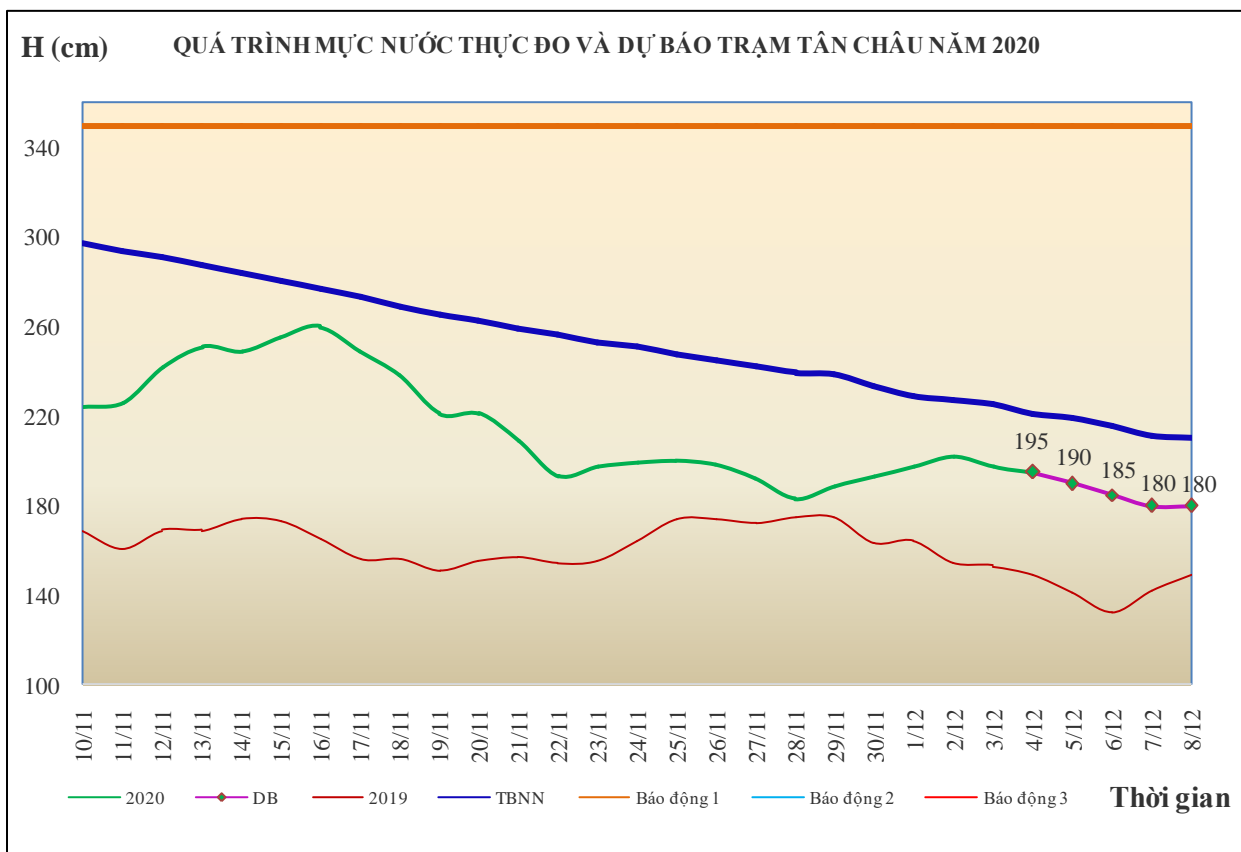


4. Khu vực Tây Nguyên

Tóm tắt tình hình 24 giờ qua	Dự báo 24 giờ tới
4.1. Sông Sê San: Mức nước trên các sông dao động.	Mức nước trên các sông dao động.
4.2. Sông Srêpôk: Lũ trên sông Srêpôk đang lên, sông Krông Ana đang xuống. Mức nước lúc 7h trên sông Krông Ana tại Giang Sơn 423,23m, dưới BĐ3 0,77m, trên sông Srêpôk tại Bản Đôn 174,39m, trên BĐ3 0,39m. Mức nước các sông khác dao động theo điều tiết của hồ chứa thủy điện.	Lũ trên sông Srêpôk tiếp tục lên và dao động ở mức cao, sông Krông Ana tiếp tục xuống chậm; mức nước các sông khác dao động theo điều tiết của hồ chứa thủy điện.
4.3. Các sông khác: Mức nước các sông biến đổi chậm	Mức nước các sông biến đổi chậm
Cảnh báo: Nguy cơ xảy ra sạt lở đất ở vùng núi, ngập lụt vùng trũng thấp, ven sông và các khu đô thị tiếp tục diễn ra tại tỉnh Đắk Lắk	

5. Khu vực Nam Bộ

Tóm tắt tình hình 24 giờ qua	Dự báo
Mức nước đầu nguồn sông Cửu Long biến đổi theo triều. Mức nước cao nhất ngày 03/12 trên sông Tiền tại Tân Châu 1,97m; trên sông Hậu tại Châu Đốc 2,03m.	Mức nước sông Cửu Long biến đổi theo triều. Đến ngày 08/12, mức nước cao nhất ngày tại Tân Châu ở mức 1,80m; tại Châu Đốc ở mức 1,80m.



6. Bảng mực nước thực đo và dự báo

6.1. Khu vực Trung Bộ

Sông	Trạm	Mực nước thực đo (cm)			Mực nước dự báo (cm)			
		19h-03/12	7h-04/12		19h-04/12		7h-05/12	
Mã	Giàng	-53	185	↑	-50	↓	200	↑
Cả	Nam Đàn	39	175	↑	45	↓	180	↑
La	Linh Cảm	-17	167	↑	-10	↓	170	↑
Gianh	Mai Hóa	-2	112	↑	5	↓	100	↑
Hương	Kim Long	95	96	↑	90	↓	80	↓
Thu Bồn	Câu Lâu	155	113	↓	95	↓	70	↓
Trà Khúc	Trà Khúc	293	267	↓	240	↓	215	↓
Kôn	Thạnh Hòa	613	604	↓	595	↓	590	↓
Ba	Phú Lâm	82	-7	↓	70	↑	-10	↓

6.2. Khu vực Nam Bộ

Sông	Trạm	Mực nước cao nhất ngày (cm)					
		Thực đo	Dự báo				
			03/12	04/12	05/12	06/12	07/12
Sông Tiền	Tân Châu	197 ↓	195 ↓	190 ↓	185 ↓	180 ↓	180 →
Sông Hậu	Châu Đốc	203 ↓	200 ↓	195 ↓	190 ↓	185 ↓	180 ↓

Tin phát lúc: 10h30'

**PHÒNG DỰ BÁO THỦY VĂN TRUNG BỘ,
TÂY NGUYÊN VÀ NAM BỘ**

Duyệt bản tin: Phùng Tiến Dũng

Dự báo viên: Mai, Trang, Tùng, Vân, Hải