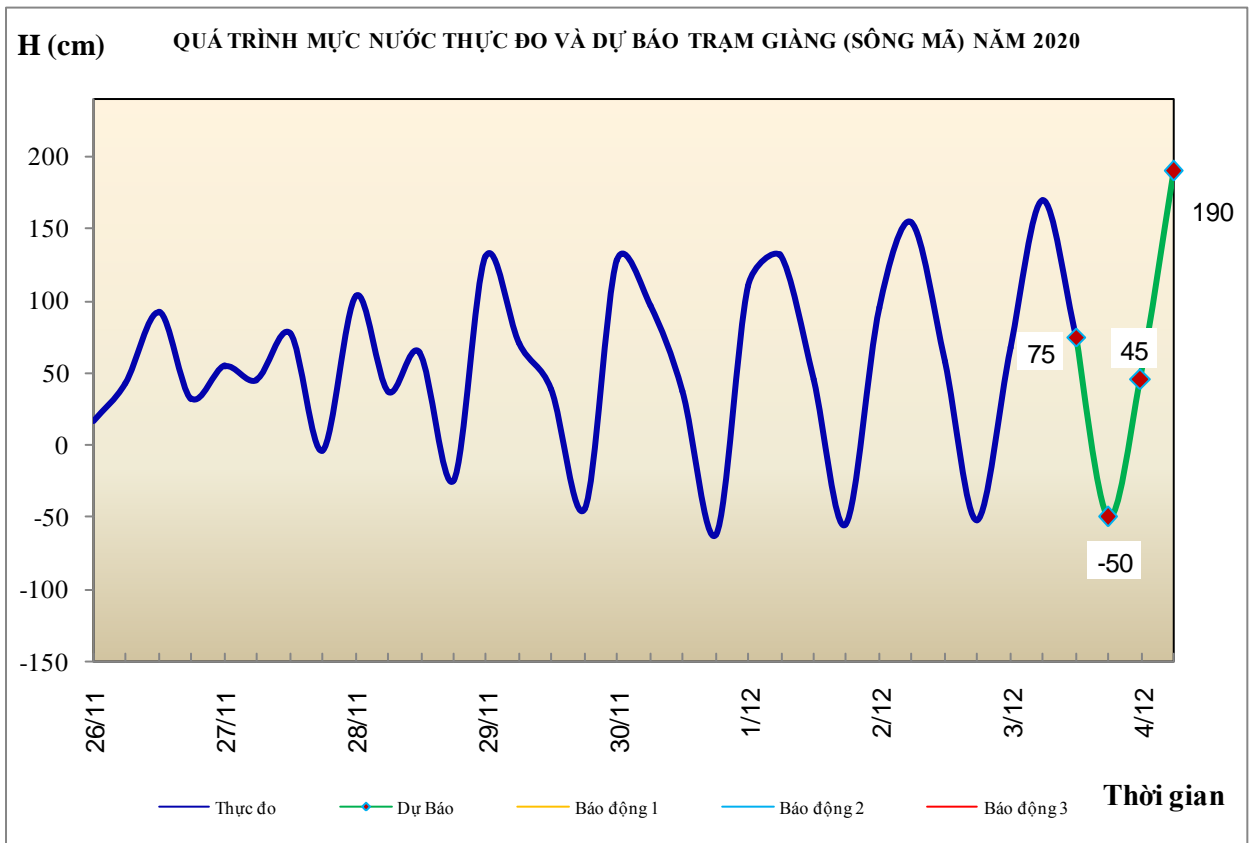


Hà Nội, ngày 3 tháng 12 năm 2020

BẢN TIN DỰ BÁO THỦY VĂN HẠN NGẮN CÁC SÔNG TRUNG BỘ, TÂY NGUYÊN VÀ NAM BỘ

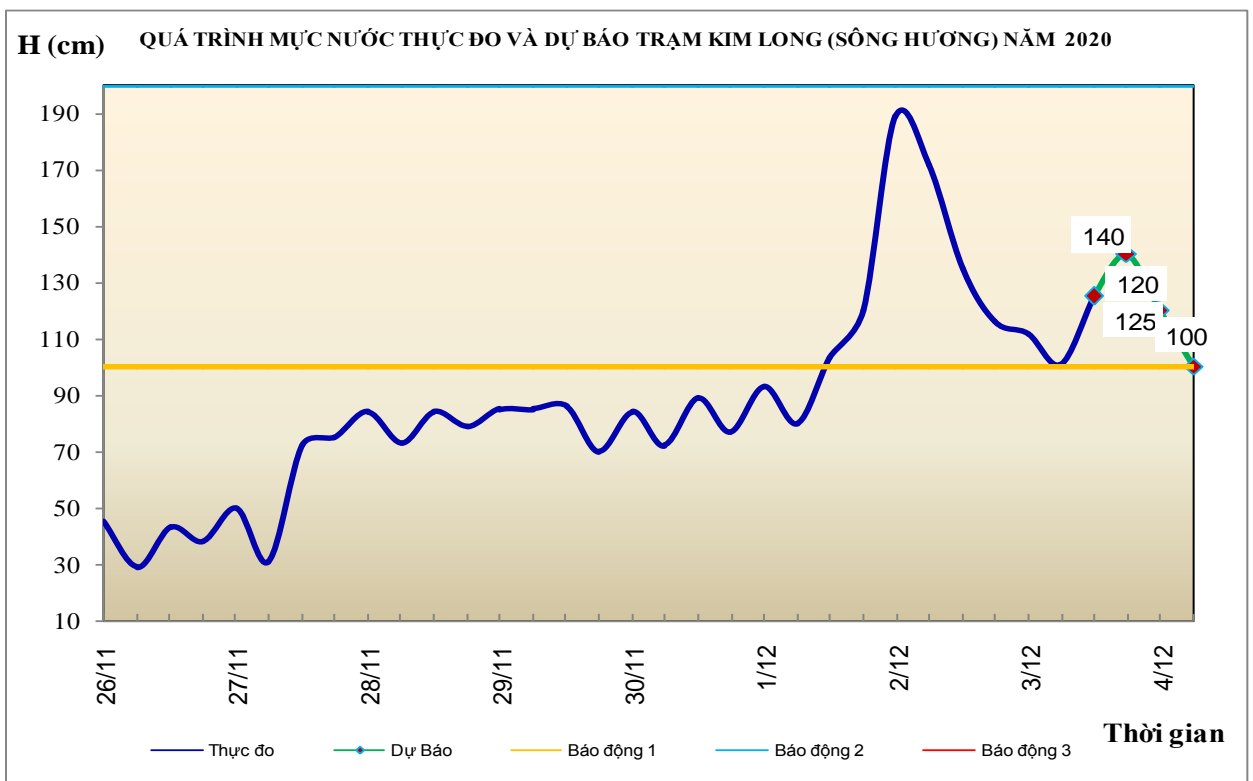
1. Khu vực Bắc Trung Bộ

Tóm tắt tình hình 24 giờ qua	Dự báo 24 giờ tới
1.1. Sông Bưởi: Mức nước biến đổi chậm	Mức nước biến đổi chậm
1.2. Sông Mã: Mức nước thượng lưu biến đổi chậm, trung lưu dao động theo điều tiết hồ chứa, hạ lưu tại Giàng dao động theo triều.	Mức nước thượng lưu biến đổi chậm, trung lưu dao động theo điều tiết hồ chứa, hạ lưu tại Giàng dao động theo triều.
1.3. Sông Chu: Mức nước dao động theo điều tiết hồ chứa	Mức nước dao động theo điều tiết hồ chứa.
1.4. Sông Cả: Mức nước trung, thượng lưu dao động theo điều tiết hồ chứa, hạ lưu biến đổi theo triều.	Mức nước trung, thượng lưu dao động theo điều tiết hồ chứa, hạ lưu biến đổi theo triều.
1.5. Sông La: Mức nước sông Ngàn Sâu, Ngàn Phố biến đổi chậm, hạ lưu sông La dao động theo triều.	Mức nước sông Ngàn Sâu, Ngàn Phố biến đổi chậm, hạ lưu sông La dao động theo triều.



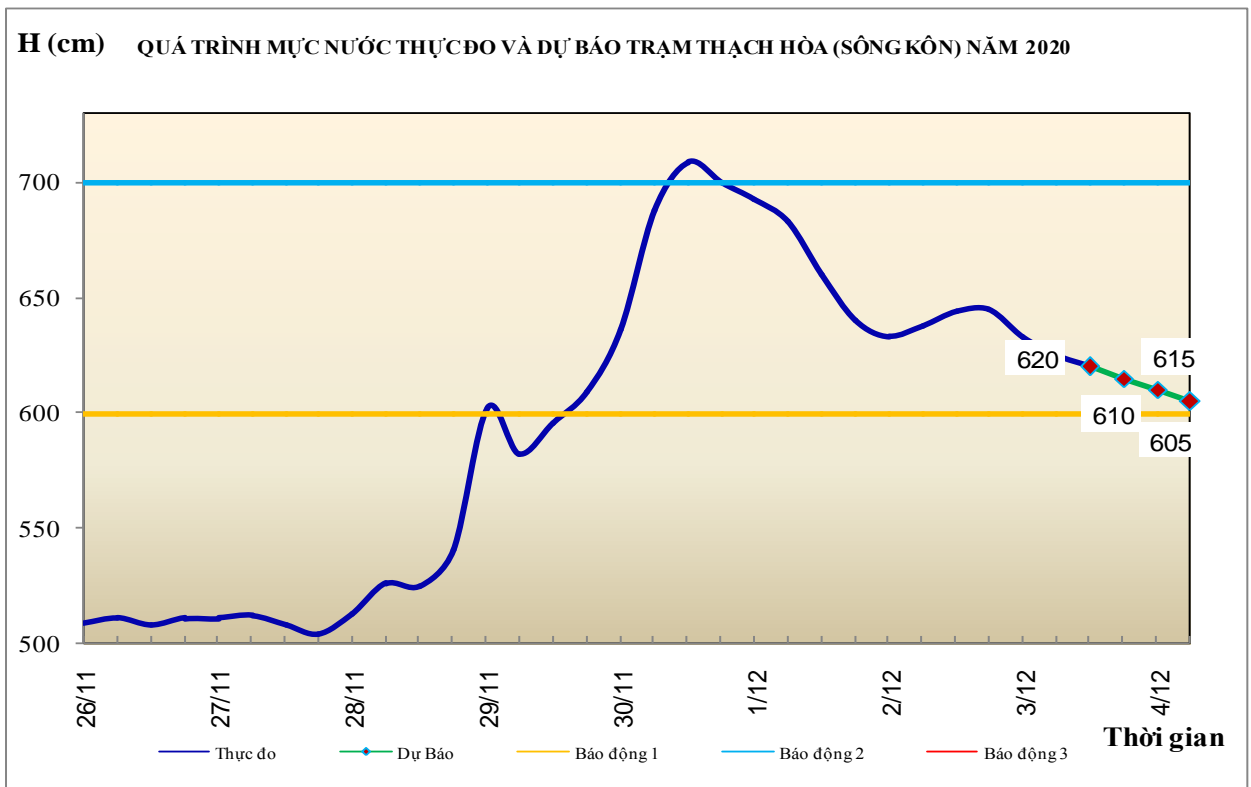
2. Khu vực Trung Trung Bộ

Tóm tắt tình hình 24 giờ qua	Dự báo 24 giờ tới
2.1. Sông Gianh: Mức nước biến đổi chậm	Mức nước biến đổi chậm
2.2. Sông Hương: Mức nước dao động theo điều tiết hồ chứa	Mức nước dao động theo điều tiết hồ chứa
2.3. Sông Vu Gia-Thu Bồn: Lũ trên sông Vu Gia - Thu Bồn đang xuống.	Lũ trên sông tiếp tục xuống.
2.4. Sông Trà Khúc: Lũ trên sông đang xuống.	Lũ trên sông tiếp tục xuống.
2.5. Các sông khác: Mức nước các sông từ nam Quảng Bình đến Thừa Thiên Huế có dao động, lũ trên sông Vệ (Quảng Ngãi) đang xuống.	Mức nước trên các sông từ Thừa Thiên Huế đến Quảng Ngãi xuống dần, các sông khác biến đổi chậm.



3. Khu vực Nam Trung Bộ

Tóm tắt tình hình 24 giờ qua	Dự báo 24 giờ tới
3.1. Sông Kôn: Mức nước đang xuống	Mức nước đang xuống
3.2. Sông Ba: Mức nước đang xuống.	Mức nước thượng trung lưu xuống dần; hạ lưu dao động theo điều tiết của hồ chứa.
3.3. Sông Cái Nha Trang: Mức nước biến đổi chậm.	Mức nước biến đổi chậm.
3.4. Các sông khác: Mức nước có dao động.	Mức nước có dao động.

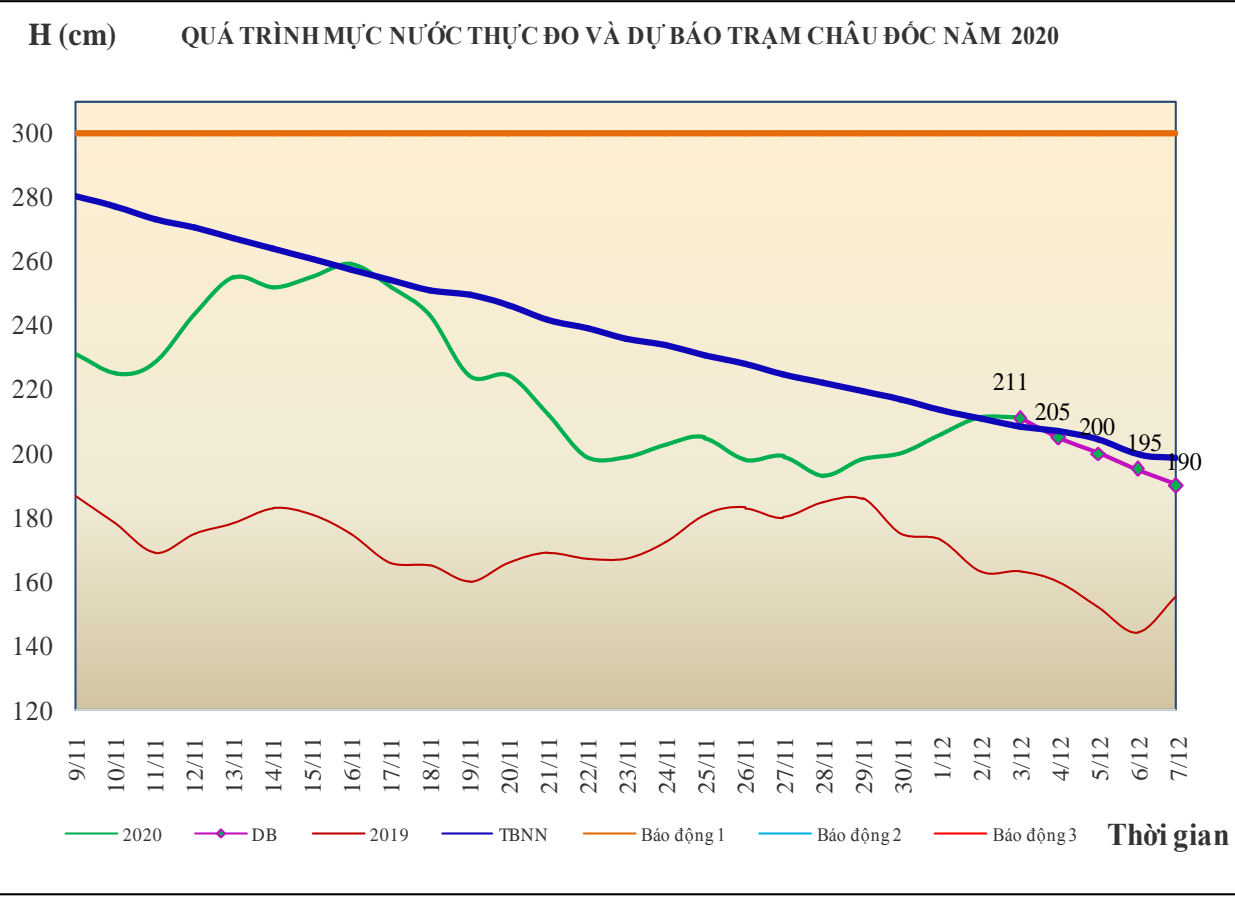
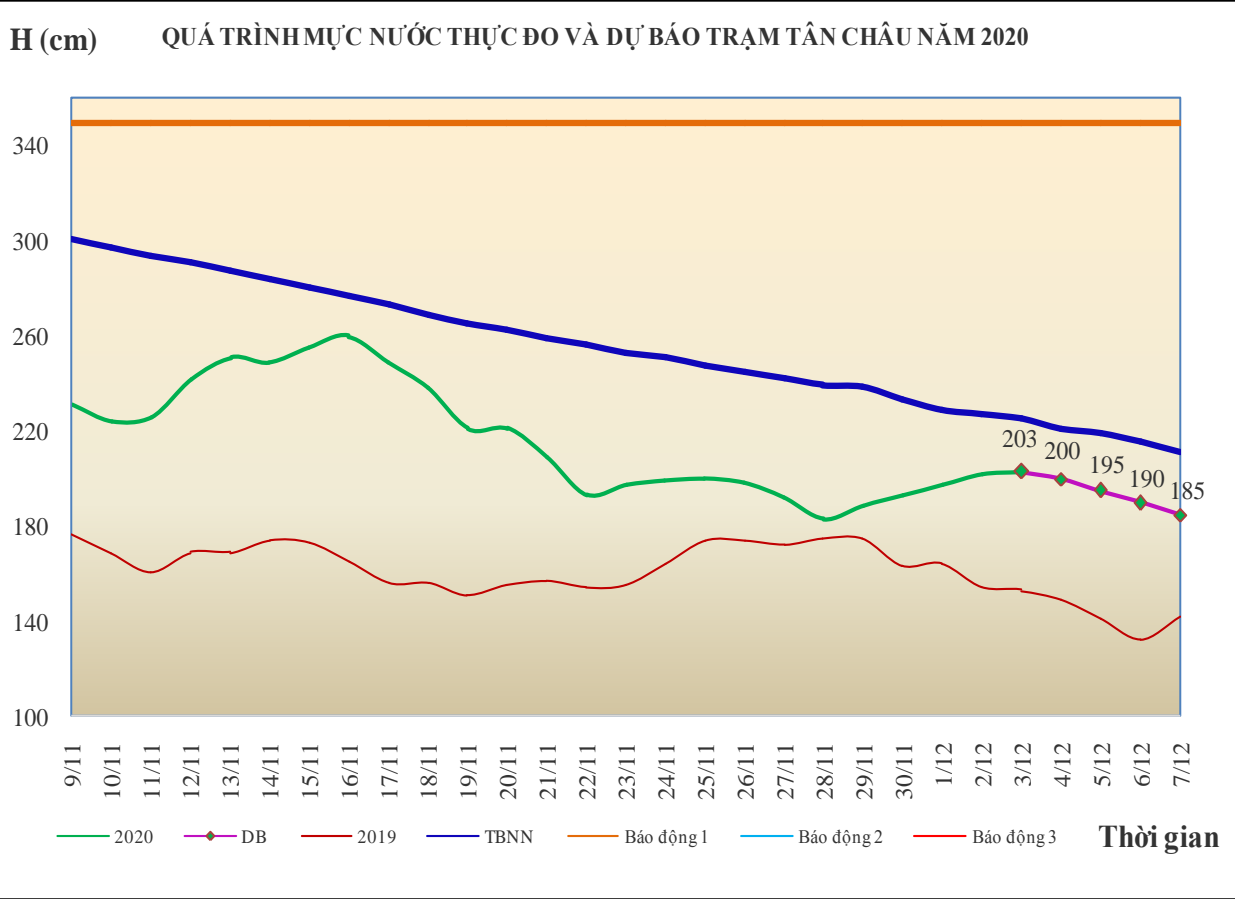


4. Khu vực Tây Nguyên

Tóm tắt tình hình 24 giờ qua	Dự báo 24 giờ tới
<p>4.1. Sông Sê San: Mức nước trên các sông có dao động.</p> <p>4.2. Sông Srêpôk: Hiện nay, lũ trên sông Srêpôk đang lên, sông Krông Ana (tại Giang Sơn) đã đạt đỉnh và đang xuống. Đỉnh lũ trên sông Krông Ana tại trạm Giang Sơn 425,08m (13h/02/12, trên BĐ3 1,08m); các sông khác dao động theo điều tiết của hồ chứa.</p> <p>Mức nước lúc 07h/03/12, trên sông Krông Ana tại Giang Sơn 424,66m (trên BĐ3 0,66m), trên sông Srêpôk tại trạm Bản Đôn 172,83m (dưới BĐ2 0,27m).</p>	<p>Mức nước trên các sông có dao động.</p> <p>Lũ trên sông Srêpôk tiếp tục lên, sông Krông Ana tiếp tục xuống. Trưa và chiều nay, lũ trên sông Srêpôk có khả năng đạt đỉnh. Đỉnh lũ tại trạm Bản Đôn ở mức 173,50m (trên BĐ2 0,5m), sau đó xuống; các sông khác dao động theo điều tiết của hồ chứa thủy điện.</p>
<p>Cảnh báo: Nguy cơ xảy ra sạt lở đất ở vùng núi và tình trạng ngập lụt ở vùng trũng thấp, ven sông, khu đô thị tại tỉnh Đắk Lắk.</p>	

5. Khu vực Nam Bộ

Tóm tắt tình hình 24 giờ qua	Dự báo
<p>Mức nước đầu nguồn sông Cửu Long biến đổi theo triều. Mức nước cao nhất ngày 02/12 trên sông Tiền tại Tân Châu 2,02m; trên sông Hậu tại Châu Đốc 2,11m.</p>	<p>Mức nước sông Cửu Long biến đổi theo triều. Đến ngày 07/12, mức nước cao nhất ngày tại Tân Châu ở mức 1,85m; tại Châu Đốc ở mức 1,90m.</p>



6. Bảng mực nước thực đo và dự báo

6.1. Khu vực Trung Bộ

Sông	Trạm	Mực nước thực đo (cm)			Mực nước dự báo (cm)			
		19h-02/12	7h-03/12		19h-03/12		7h-04/12	
Mã	Giàng	-52	170	↑	-50	↓	190	↑
Cả	Nam Đàn	20	166	↑	15	↓	170	↑
La	Linh Cảm	-26	156	↑	-40	↓	165	↑
Gianh	Mai Hóa	-23	85	↑	-20	↓	80	↑
Hương	Kim Long	116	101	↓	140	↑	100	↓
Thu Bồn	Câu Lâu	284	195	↓	135	↓	95	↓
Trà Khúc	Trà Khúc	364	325	↓	275	↓	220	↓
Kôn	Thạnh Hòa	645	625	↓	615	↓	605	↓
Ba	Phú Lâm	98	15	↓	60	↑	-10	↓

6.2. Khu vực Nam Bộ

Sông	Trạm	Mực nước cao nhất ngày (cm)											
		Thực đo	Dự báo										
			02/12	03/12	04/12	05/12	06/12	07/12					
Sông Tiền	Tân Châu	202	↑	203	↑	200	↓	195	↓	190	↓	185	↓
Sông Hậu	Châu Đốc	211	↑	211	→	205	↓	200	↓	195	↓	190	↓

Tin phát lúc: 10h30'

**PHÒNG DỰ BÁO THỦY VĂN TRUNG BỘ,
TÂY NGUYÊN VÀ NAM BỘ**

Duyệt bản tin: Phùng Tiến Dũng

Dự báo viên: Huệ, Trang, Tùng, Vân, Thắng