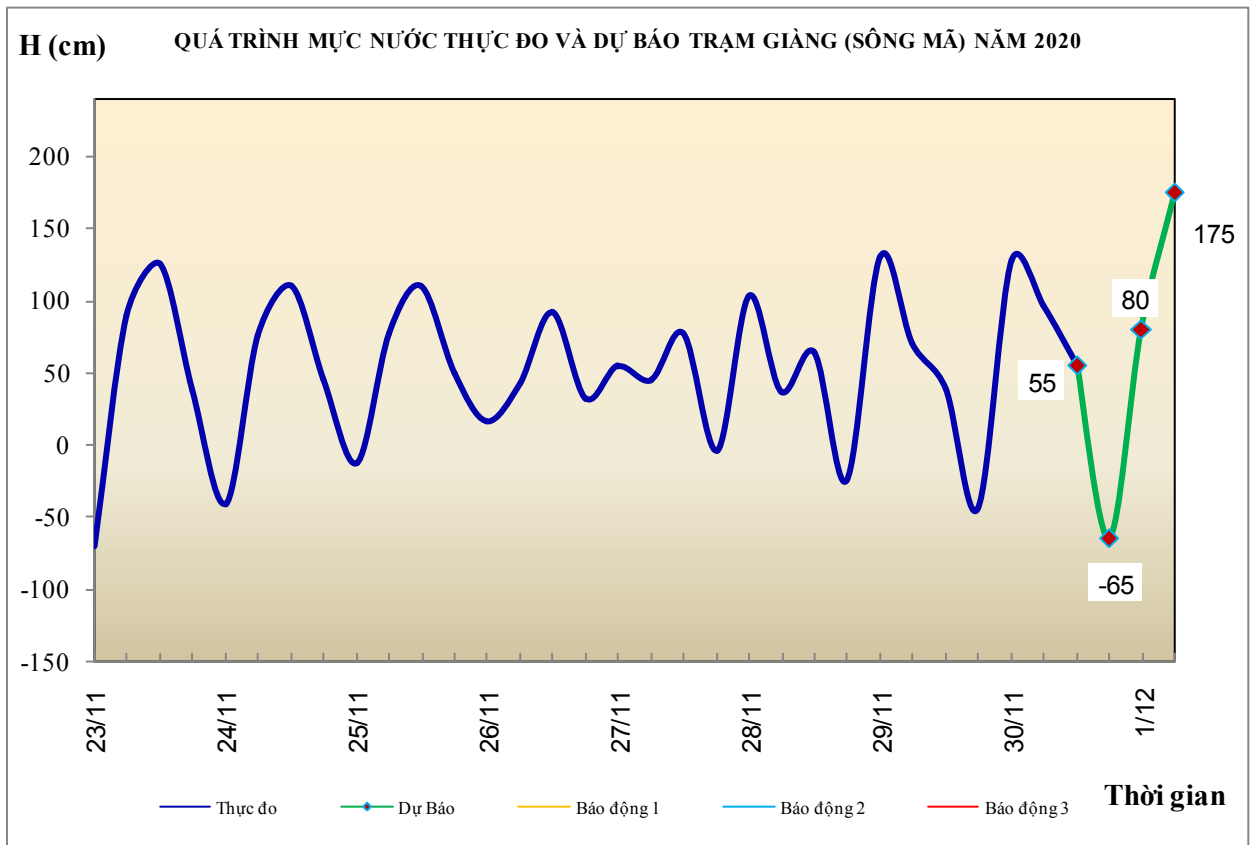


Hà Nội, ngày 02 tháng 12 năm 2020

BẢN TIN DỰ BÁO THỦY VĂN HẠN NGẮN CÁC SÔNG TRUNG BỘ, TÂY NGUYÊN VÀ NAM BỘ

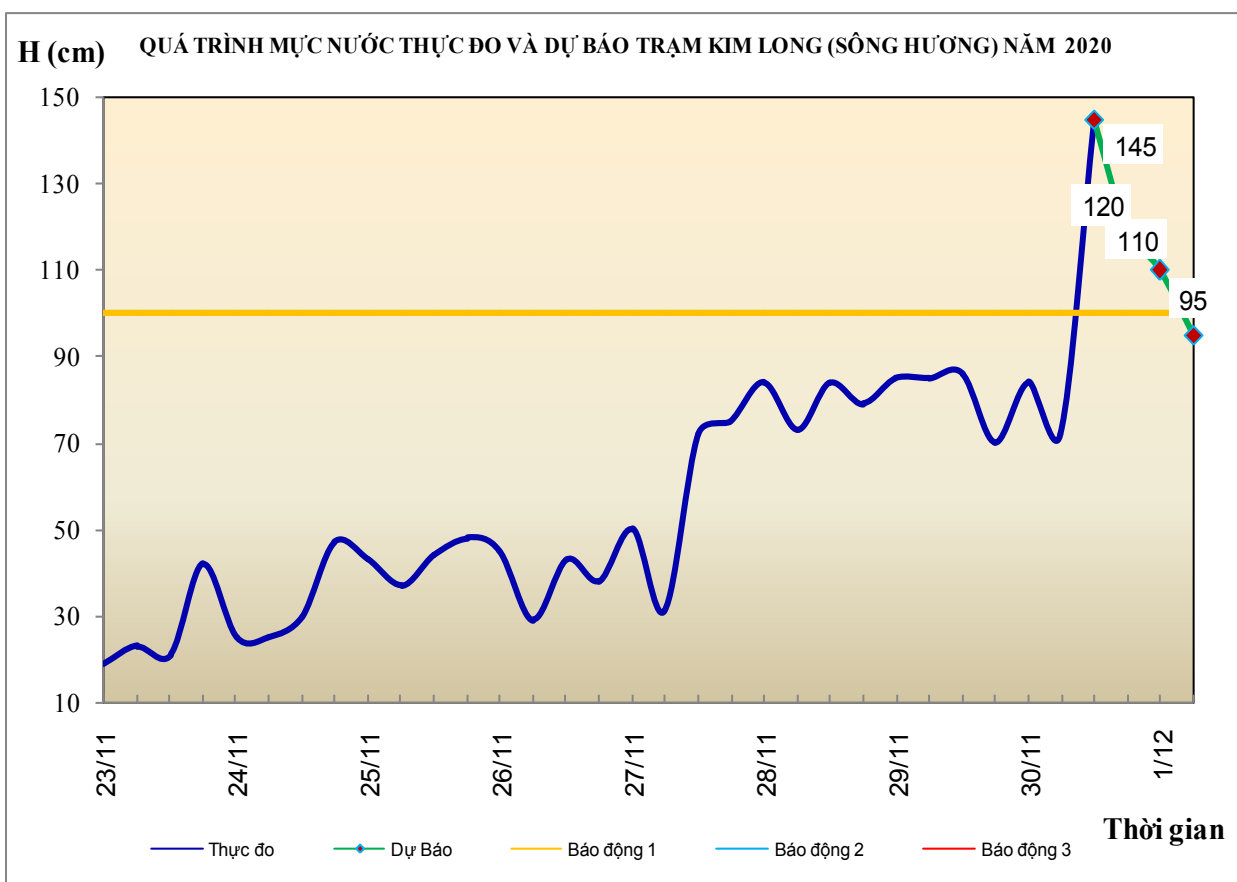
1. Khu vực Bắc Trung Bộ

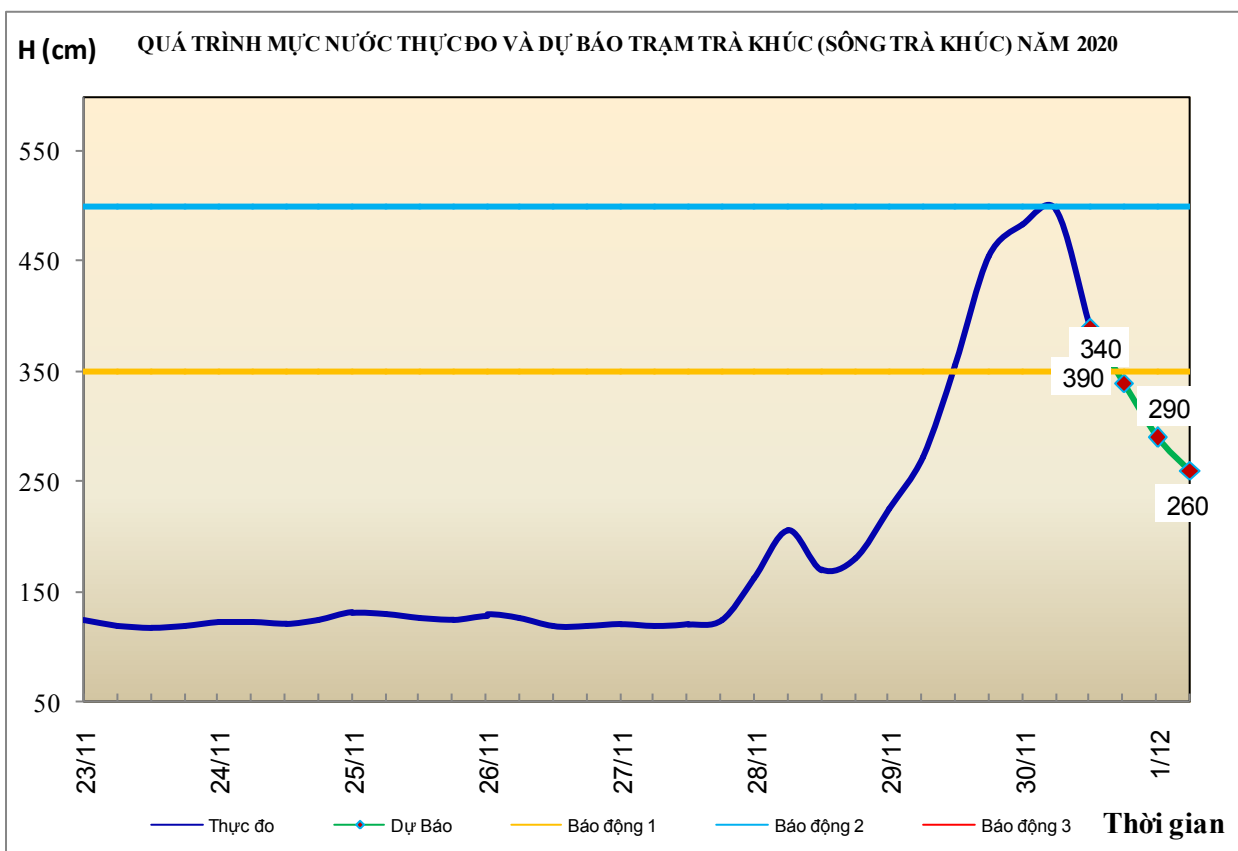
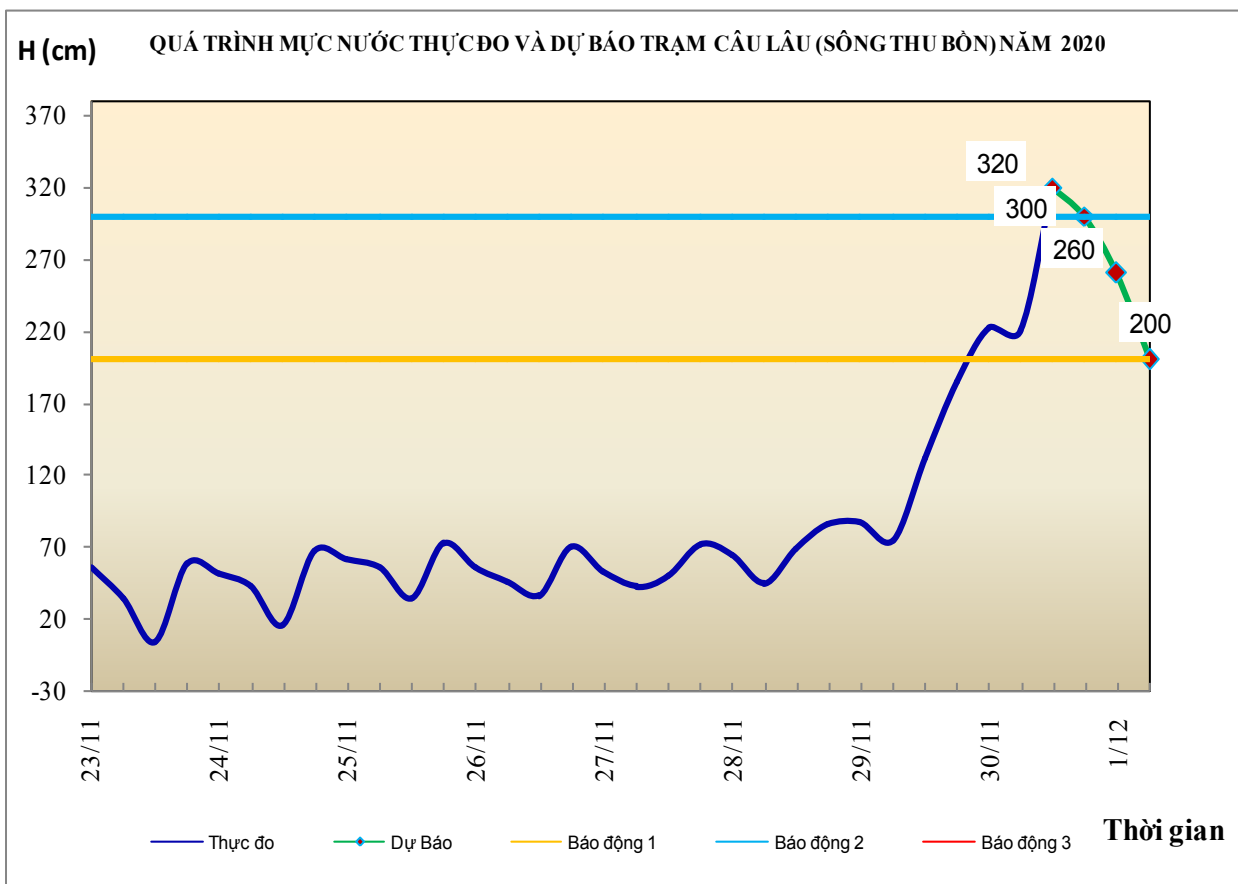
Tóm tắt tình hình 24 giờ qua	Dự báo 24 giờ tới
1.1. Sông Bưởi: Mức nước biến đổi chậm	Mức nước biến đổi chậm
1.2. Sông Mã: Mức nước thượng lưu biến đổi chậm, trung lưu dao động theo điều tiết hồ chứa, hạ lưu tại Giàng dao động theo triều.	Mức nước thượng lưu biến đổi chậm, trung lưu dao động theo điều tiết hồ chứa, hạ lưu tại Giàng dao động theo triều
1.3. Sông Chu: Mức nước dao động theo điều tiết hồ chứa	Mức nước dao động theo điều tiết hồ chứa
1.4. Sông Cả: Mức nước trung, thượng lưu dao động theo điều tiết hồ chứa, hạ lưu biến đổi theo triều.	Mức nước trung, thượng lưu dao động theo điều tiết hồ chứa, hạ lưu biến đổi theo triều.
1.5. Sông La: Mức nước sông Ngàn Sâu, Ngàn Phố biến đổi chậm, hạ lưu sông La dao động theo triều	Mức nước sông Ngàn Sâu, Ngàn Phố biến đổi chậm, hạ lưu sông La dao động theo triều.



2. Khu vực Trung Trung Bộ

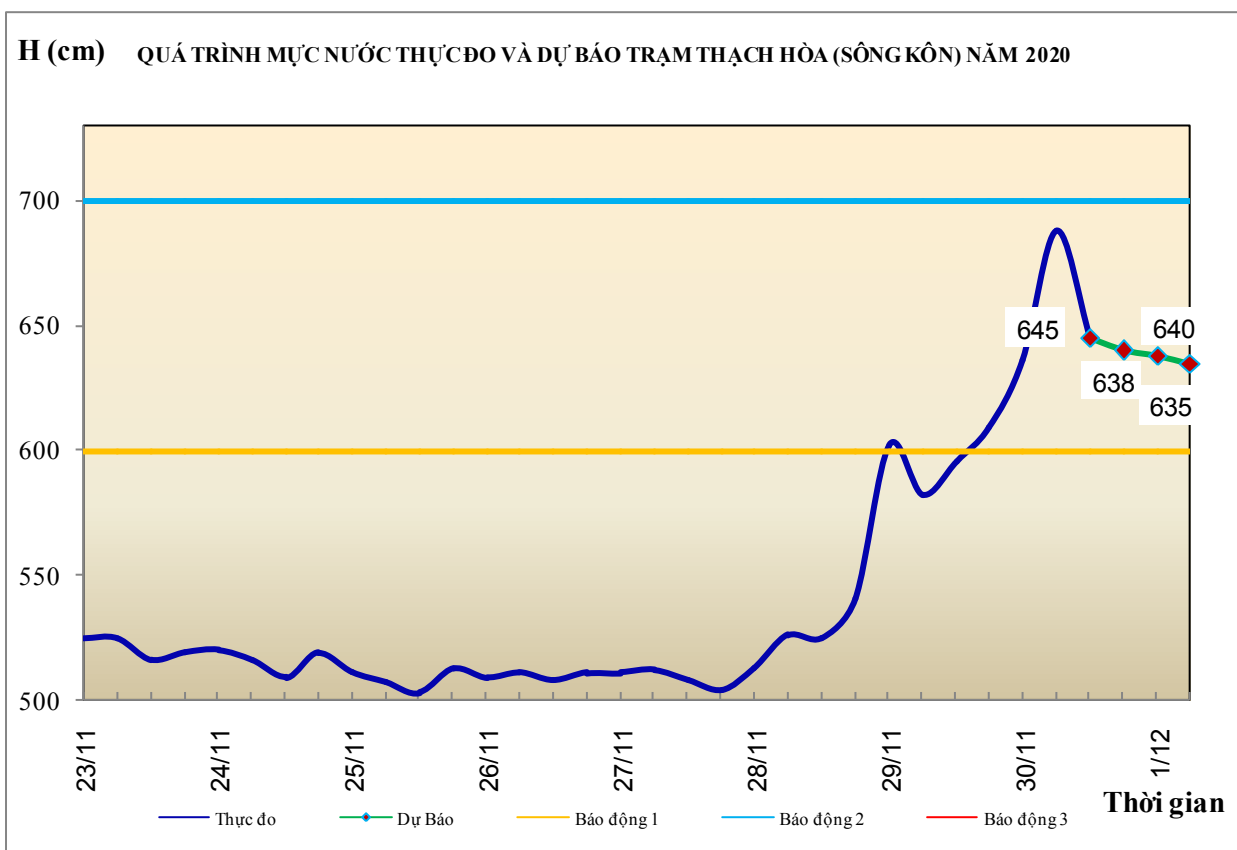
Tóm tắt tình hình 24 giờ qua	Dự báo 24 giờ tới
2.1. Sông Gianh: Mức nước biến đổi chậm	Mức nước biến đổi chậm
2.2. Sông Hương: Mức nước dao động ở mức trên BĐ1	Mức nước dao động theo điều tiết hồ chứa
2.3. Sông Vu Gia-Thu Bồn: Lũ trên sông Vu Gia - Thu Bồn đã đạt đỉnh và đang xuống. Đỉnh lũ trên sông Vu Gia tại Ái Nghĩa 8,18m (20h/01/12), trên BĐ2 0,18m, trên sông Thu Bồn tại Câu Lâu 3,69m (0h/02/12), dưới BĐ3 0,31m.	Lũ trên sông tiếp tục xuống.
2.4. Sông Trà Khúc: Lũ trên sông đang xuống chậm	Lũ trên sông tiếp tục xuống.
2.5. Các sông khác: Mức nước các sông từ Nam Quảng Bình đến Thừa Thiên Huế có dao động, lũ trên sông Vệ (Quảng Ngãi) đang xuống.	Mức nước trên các sông từ Thừa Thiên Huế đến Quảng Ngãi xuống dần, các sông khác biến đổi chậm.
Cảnh báo: Nguy cơ xảy ra sạt lở đất ở vùng núi, ngập lụt vùng trũng thấp, ven sông và các khu đô thị tại các tỉnh từ Thừa Thiên Huế đến Quảng Ngãi.	

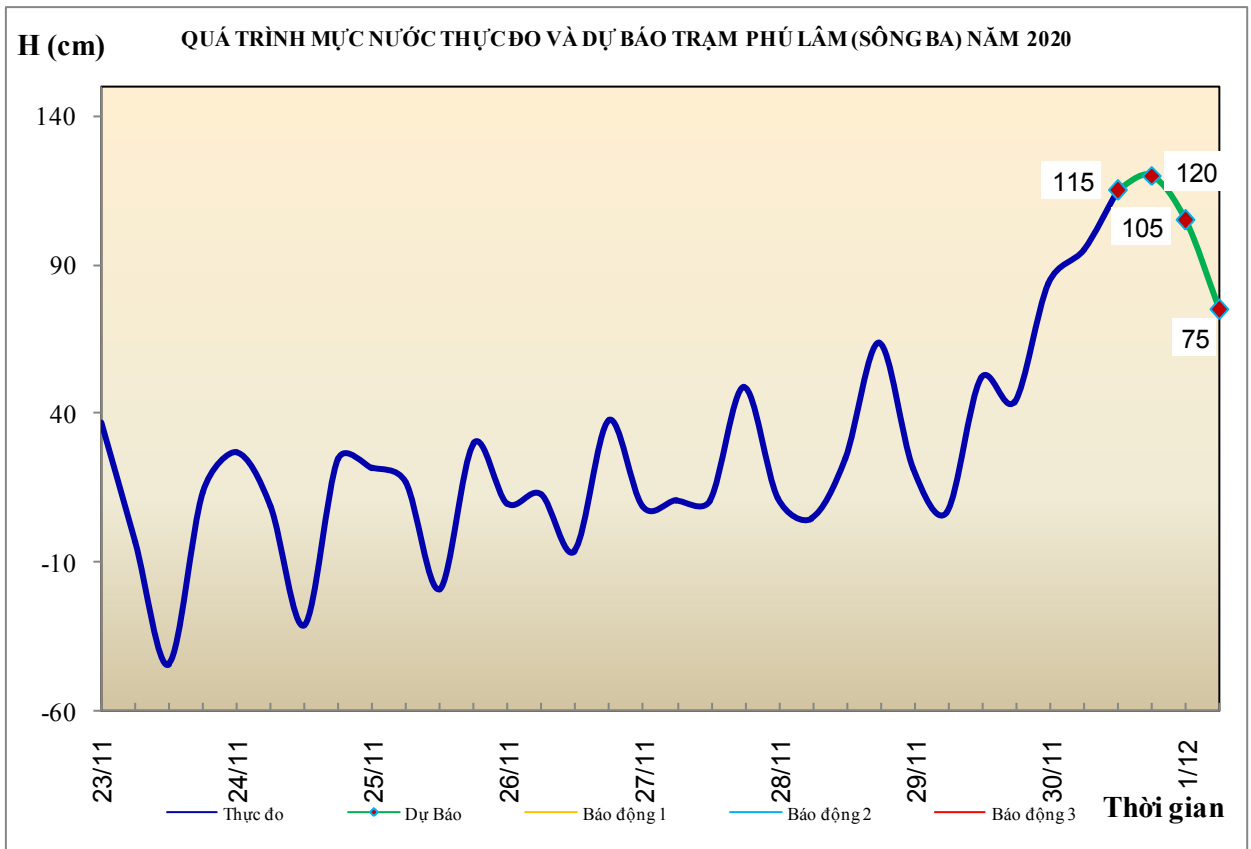




3. Khu vực Nam Trung Bộ

Tóm tắt tình hình 24 giờ qua	Dự báo 24 giờ tới
3.1. Sông Kôn: Mức nước có dao động.	Mức nước biến đổi chậm.
3.2. Sông Ba: Mức nước đang xuống.	Mức nước thượng trung lưu xuống dần; hạ lưu tại Phú Lâm dao động theo điều tiết của hồ chứa và thủy triều.
3.3. Sông Cái Nha Trang: Mức nước đang xuống	Mức nước tiếp tục xuống
3.4. Các sông khác: Trên sông Dinh (Khánh Hòa) tại trạm Ninh Hòa mức nước đang dao động ở mức BĐ2; Trên sông Cái Phan Rang tại Tân Mỹ mức nước đang dao động trên mức BĐ1; sông Kỳ Lộ tại Hà Bằng, sông Cái Phan Rang tại Phan Rang mức nước đang xuống; các sông khác có dao động.	Mức nước tiếp tục xuống
Cảnh báo: Nguy cơ xảy ra sạt lở đất ở vùng núi và tình trạng ngập lụt ở vùng trũng thấp, ven sông, khu đô thị tại các tỉnh từ Bình Định đến Khánh Hòa.	



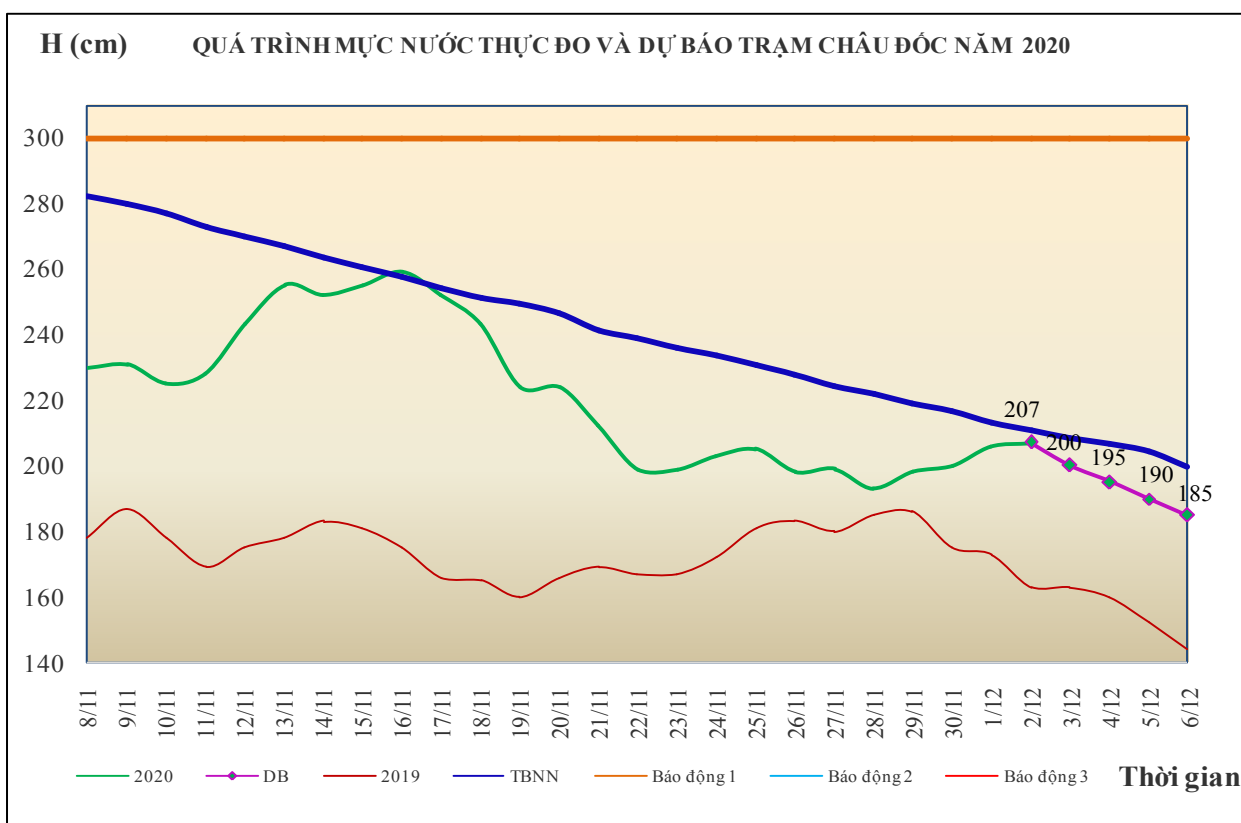
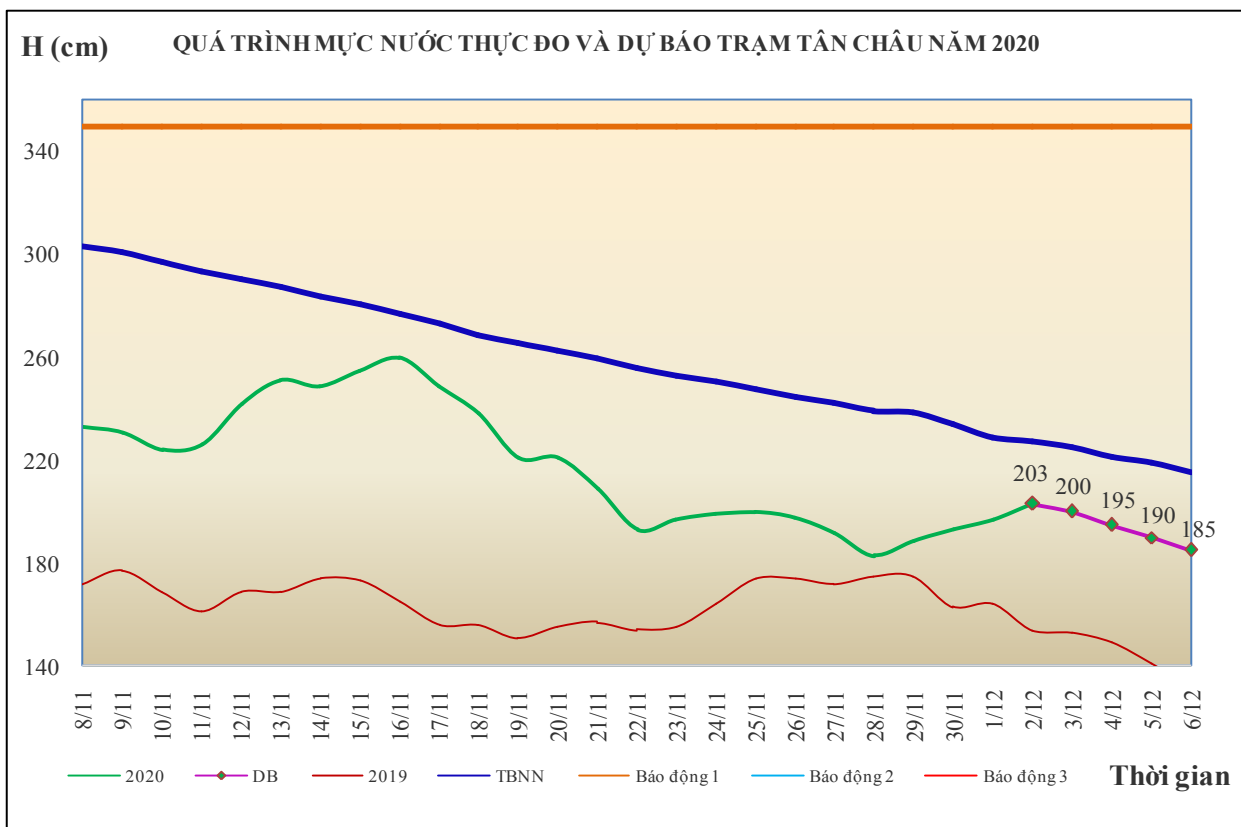


4. Khu vực Tây Nguyên

Tóm tắt tình hình 24 giờ qua	Dự báo 24 giờ tới
<p>4.1. Sông Sê San: Lũ trên sông Đăkbla đạt đỉnh và đang xuống. Đỉnh lũ tại Konplong 593,18m (08h/01/12), dưới BĐ2 0,32m, tại trạm KonTum 517,8m, xấp xỉ BĐ1. Mức nước trên các sông khác dao động.</p>	<p>Lũ trên sông Đăkbla tiếp tục xuống dần; mức nước các sông khác dao động.</p>
<p>4.2. Sông Srêpôk: Hiện nay, lũ trên sông Krông Ana (tại Giang Sơn), sông Srêpôk đang lên, sông Krôngnô đang xuống, các sông khác dao động theo điều tiết của hồ chứa. Mức nước lúc 07h/02/12, trên sông Krông Ana tại Giang Sơn 424,86m, trên BĐ3 0,86m.</p>	<p>Lũ trên sông Krông Ana, sông Srêpôk tiếp tục lên, sông Krôngnô tiếp tục xuống. Đến chiều tối nay, lũ trên sông Krông Ana có khả năng đạt đỉnh. Đỉnh lũ tại trạm Giang Sơn ở mức 425,2m trên BĐ3 1,2m, trạm Bản Đôn ở mức 172,0m trên BĐ1 1,0m, các sông khác dao động theo điều tiết của hồ chứa thủy điện</p>
<p>4.3. Các sông khác: Lũ trên sông Cam Ly (Lâm Đồng) đang xuống; mức nước các sông khác dao động.</p>	<p>Mức nước các sông có dao động.</p>
<p>Cảnh báo: Nguy cơ xảy ra sạt lở đất ở vùng núi và tình trạng ngập lụt ở vùng trũng thấp, ven sông, khu đô thị tại các tỉnh khu vực Tây Nguyên.</p>	

5. Khu vực Nam Bộ

Tóm tắt tình hình 24 giờ qua	Dự báo
Mức nước đầu nguồn sông Cửu Long biến đổi theo triều. Mức nước cao nhất ngày 01/12 trên sông Tiền tại Tân Châu 1,97m; trên sông Hậu tại Châu Đốc 2,06m.	Mức nước sông Cửu Long biến đổi theo triều. Đến ngày 06/12, mức nước cao nhất ngày tại Tân Châu ở mức 1,85m; tại Châu Đốc ở mức 1,85m.



6. Bảng mực nước thực đo và dự báo

6.1. Khu vực Trung Bộ

Sông	Trạm	Mực nước thực đo (cm)			Mực nước dự báo (cm)			
		19h-01/12	7h-02/12		19h-02/12		7h-03/12	
Mã	Giàng	-55	154	↑	-65	↓	175	↑
Cả	Nam Đàn	24	160	↑	15	↓	165	↑
La	Linh Cẩm	-27	144	↑	-45	↓	160	↑
Gianh	Mai Hóa	-26	68	↑	-28	↓	65	↑
Hương	Kim Long	120	172	↑	120	↓	95	↓
Thu Bồn	Câu Lâu	360	353	↓	300	↓	200	↓
Trà Khúc	Trà Khúc	475	423	↓	340	↓	260	↓
Kôn	Thạnh Hòa	640	638	↓	640	↑	635	↓
Ba	Phú Lâm	164	90	↓	120	↑	75	↓

6.2. Khu vực Nam Bộ

Sông	Trạm	Mực nước cao nhất ngày (cm)					
		Thực đo		Dự báo			
		01/12	02/12	03/12	04/12	05/12	06/12
Sông Tiền	Tân Châu	197	203	200	195	190	185
Sông Hậu	Châu Đốc	206	207	200	195	190	185

Tin phát lúc: 10h30'

Duyệt bản tin: Phùng Tiến Dũng

**PHÒNG DỰ BÁO THỦY VĂN TRUNG BỘ,
TÂY NGUYÊN VÀ NAM BỘ**

Dự báo viên: Huệ, Trang, Tùng, Vân, Thắng