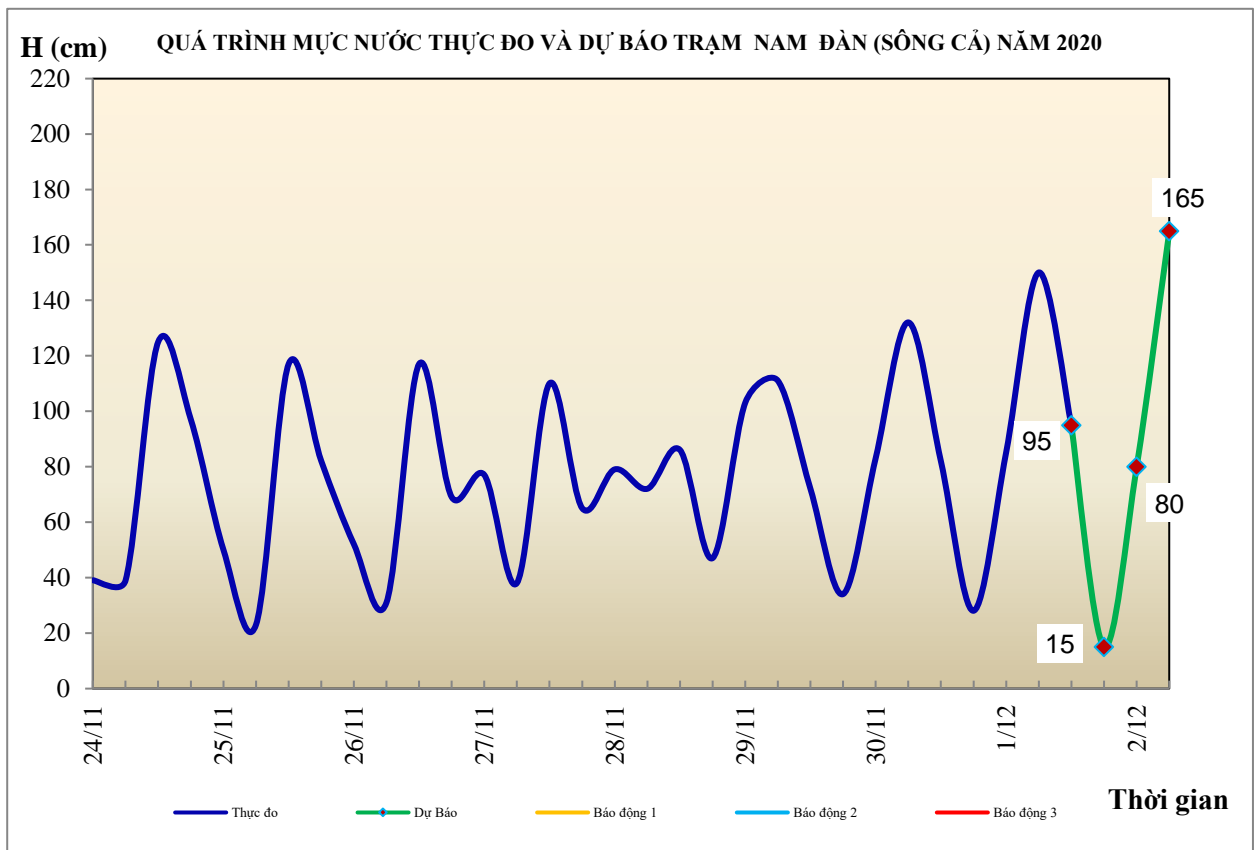


BẢN TIN DỰ BÁO THỦY VĂN HẠN NGẮN CÁC SÔNG TRUNG BỘ, TÂY NGUYÊN VÀ NAM BỘ

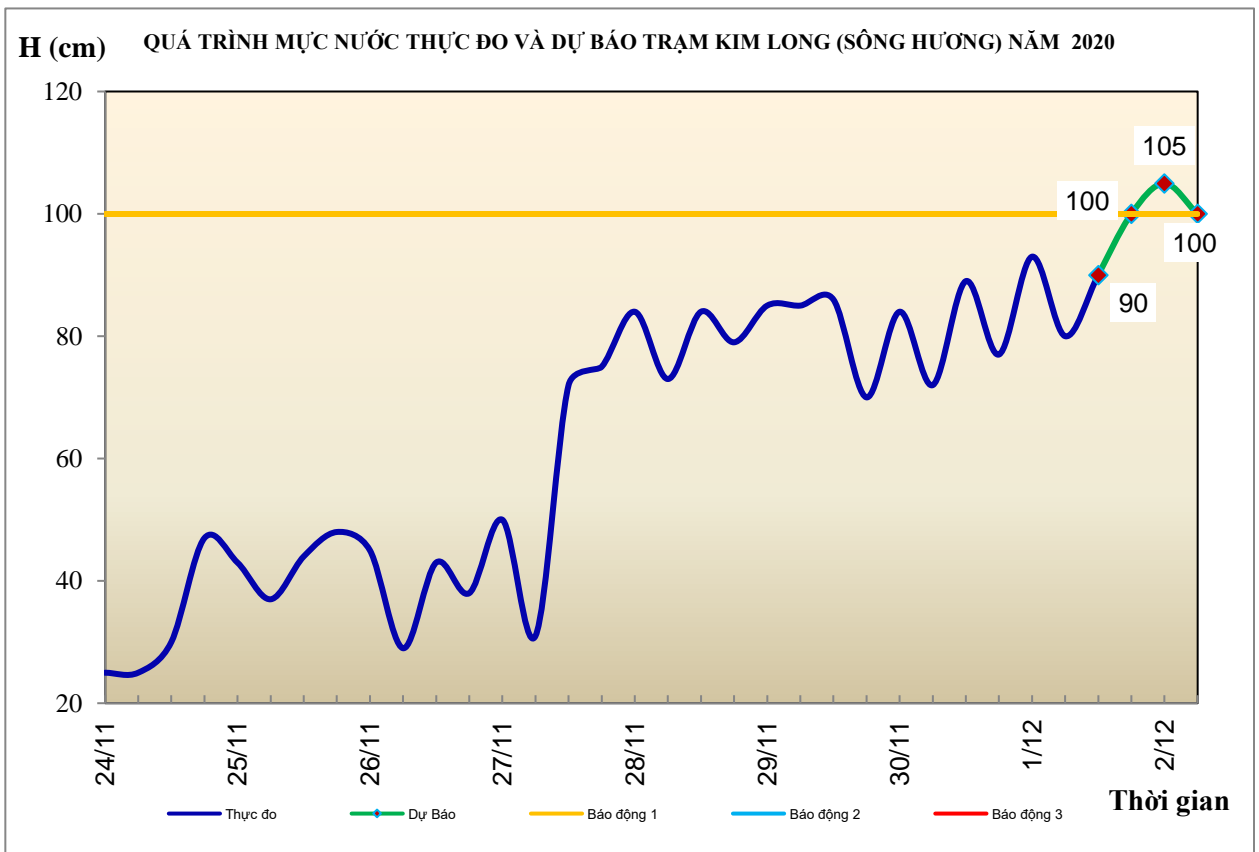
1. Khu vực Bắc Trung Bộ

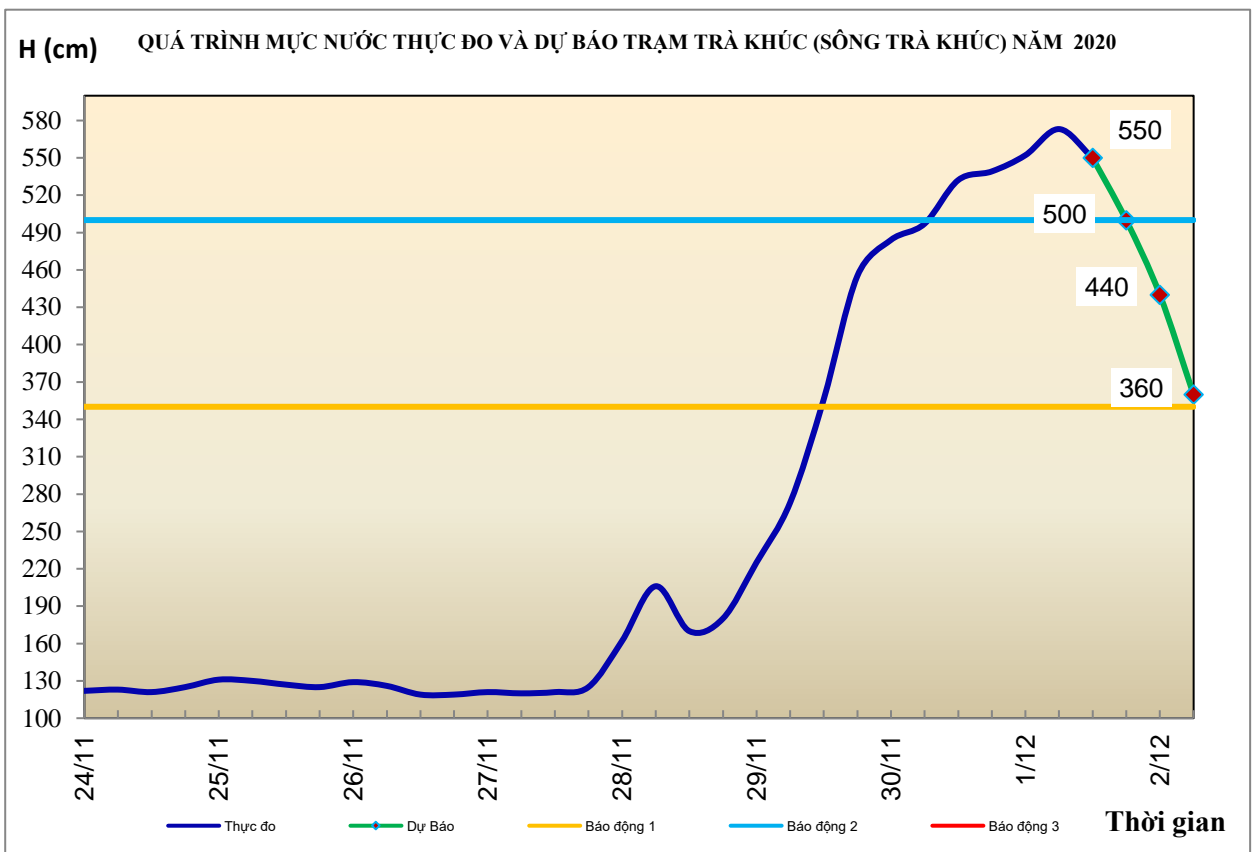
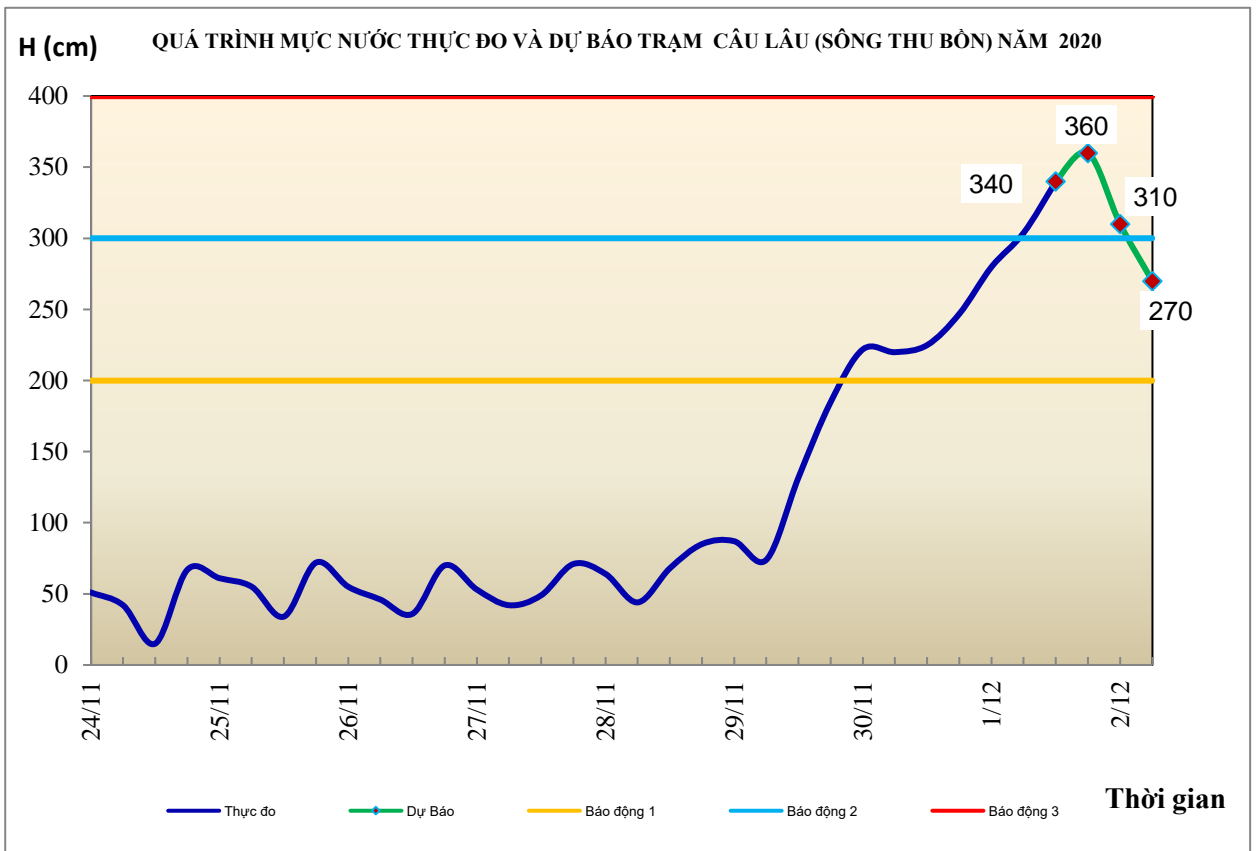
Tóm tắt tình hình 24 giờ qua	Dự báo 24 giờ tới
1.1. Sông Bưởi: Mức nước biến đổi chậm	Mức nước biến đổi chậm
1.2. Sông Mã: Mức nước thượng lưu biến đổi chậm, trung lưu dao động theo điều tiết hồ chứa, hạ lưu tại Giàng dao động theo triều.	Mức nước thượng lưu biến đổi chậm, trung lưu dao động theo điều tiết hồ chứa, hạ lưu tại Giàng dao động theo triều
1.3. Sông Chu: Mức nước dao động theo điều tiết hồ chứa	Mức nước dao động theo điều tiết hồ chứa
1.4. Sông Cả: Mức nước trung, thượng lưu dao động theo điều tiết hồ chứa, hạ lưu biến đổi theo triều.	Mức nước trung, thượng lưu dao động theo điều tiết hồ chứa, hạ lưu biến đổi theo triều.
1.5. Sông La: Mức nước sông Ngàn Sâu, Ngàn Phố biến đổi chậm, hạ lưu sông La dao động theo triều	Mức nước sông Ngàn Sâu, Ngàn Phố biến đổi chậm, hạ lưu sông La dao động theo triều.



2. Khu vực Trung Trung Bộ

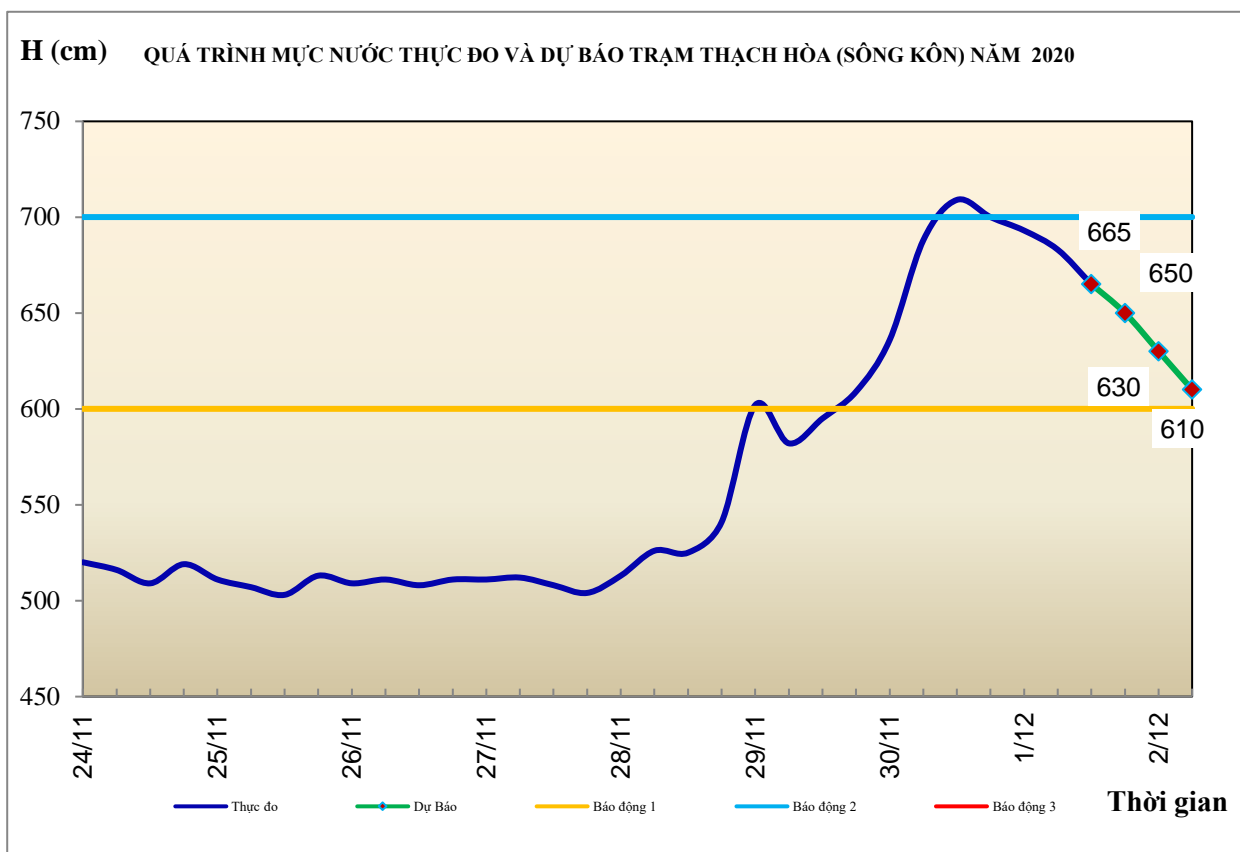
Tóm tắt tình hình 24 giờ qua	Dự báo 24 giờ tới
2.1. Sông Gianh: Mức nước biến đổi chậm	Mức nước thượng lưu có dao động, hạ lưu biến đổi chậm
2.2. Sông Hương: Mức nước dao động theo điều tiết hồ chứa	Mức nước dao động theo điều tiết hồ chứa
2.3. Sông Vu Gia-Thu Bồn: Lũ trên sông Vu Gia - Thu Bồn đang lên	Trong 6-12 giờ tới, lũ trên sông Vu Gia - Thu Bồn tiếp tục lên và có khả năng đạt đỉnh ở mức BĐ2-BĐ3, sau đó xuống dần
2.4. Sông Trà Khúc: Lũ trên sông đang lên chậm	Trong 2-4h tới, lũ trên sông có khả năng đạt đỉnh ở mức 5,8m, sau đó xuống dần.
2.5. Các sông khác: Mức nước các sông từ Nam Quảng Bình đến Thừa Thiên Huế có dao động; lũ trên sông Vệ (Quảng Ngãi) đang dao động ở mức đỉnh trên BĐ3	Mức nước các sông từ Nam Quảng Bình đến Thừa Thiên Huế có dao động; lũ trên sông Vệ (Quảng Ngãi) xuống dần.
Cảnh báo: Nguy cơ cao xảy ra lũ quét, sạt lở đất ở vùng núi, ngập lụt vùng trũng thấp, ven sông và các khu đô thị tại các tỉnh từ Thừa Thiên Huế đến Quảng Ngãi.	

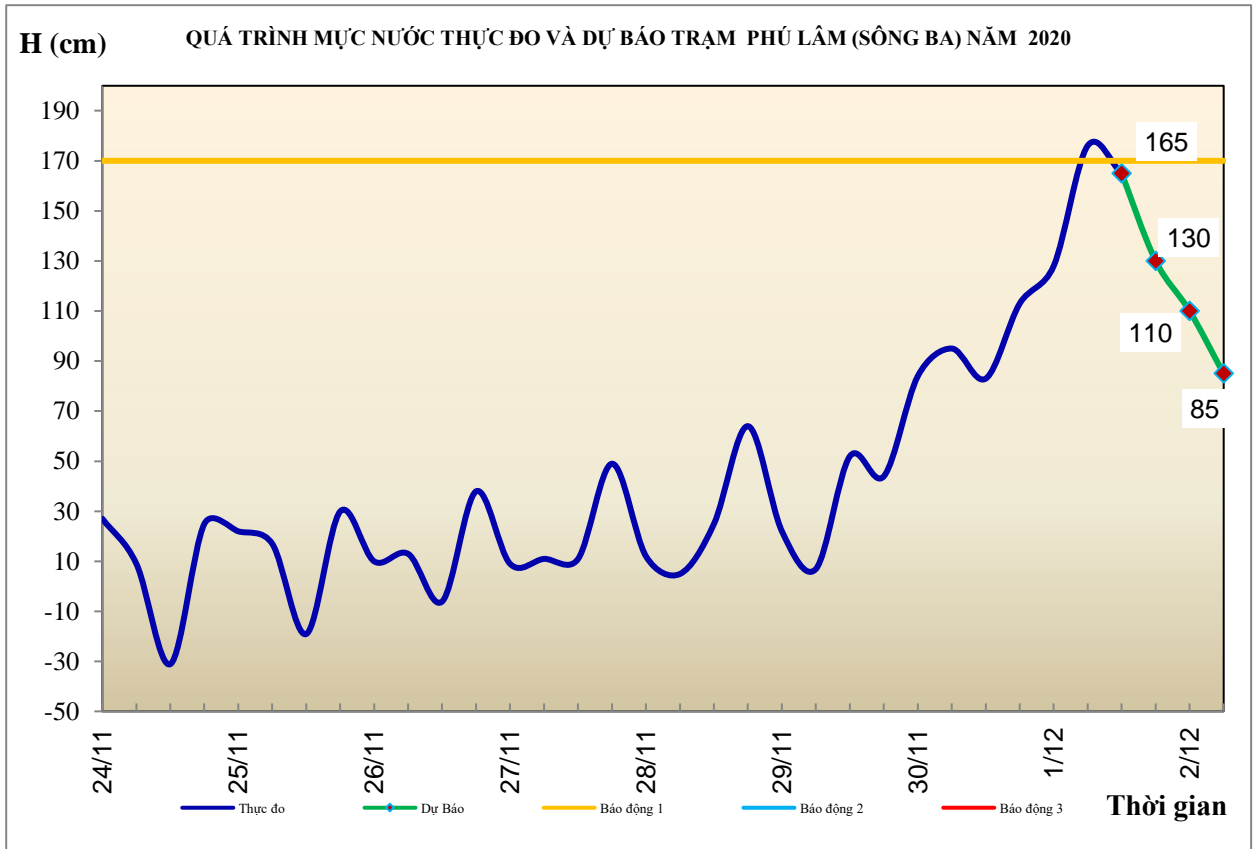




3. Khu vực Nam Trung Bộ

Tóm tắt tình hình 24 giờ qua	Dự báo 24 giờ tới
3.1. Sông Kôn: Mức nước đang xuống.	Mức nước tiếp tục xuống.
3.2. Sông Ba: Mức nước thượng lưu đang xuống, trung hạ lưu có dao động.	Mức nước thượng trung lưu xuống dần; hạ lưu tại Phú Lâm dao động ở mức đỉnh, sau dao động theo điều tiết của thủy điện và thủy triều.
3.3. Sông Cái Nha Trang: Đêm qua và rạng sáng nay trên sông Cái Nha Trang đã xuất hiện một trận lũ, đỉnh lũ tại Đồng Trăng 10,28m (03h/01/12), dưới BĐ3 0,72m và đang xuống.	Mức nước tiếp tục xuống
3.4. Các sông khác: Trên sông Dinh (Khánh Hòa) đã xuất hiện một trận lũ, đỉnh lũ tại trạm Ninh Hòa 5,54m (7h 01/12, dưới BĐ3 0,16m) và đang xuống. Mức nước trên sông Kỳ Lộ tại Hà Bằng, sông Cái Phan Rang tại Phan Rang dao động ở mức trên BĐ1, các sông khác có dao động.	Mức nước xuống dần.
Cảnh báo: Nguy cơ xảy ra lũ quét, sạt lở đất ở vùng núi và tình trạng ngập lụt ở vùng trũng thấp, ven sông, khu đô thị tại các tỉnh từ Bình Định đến Ninh Thuận.	



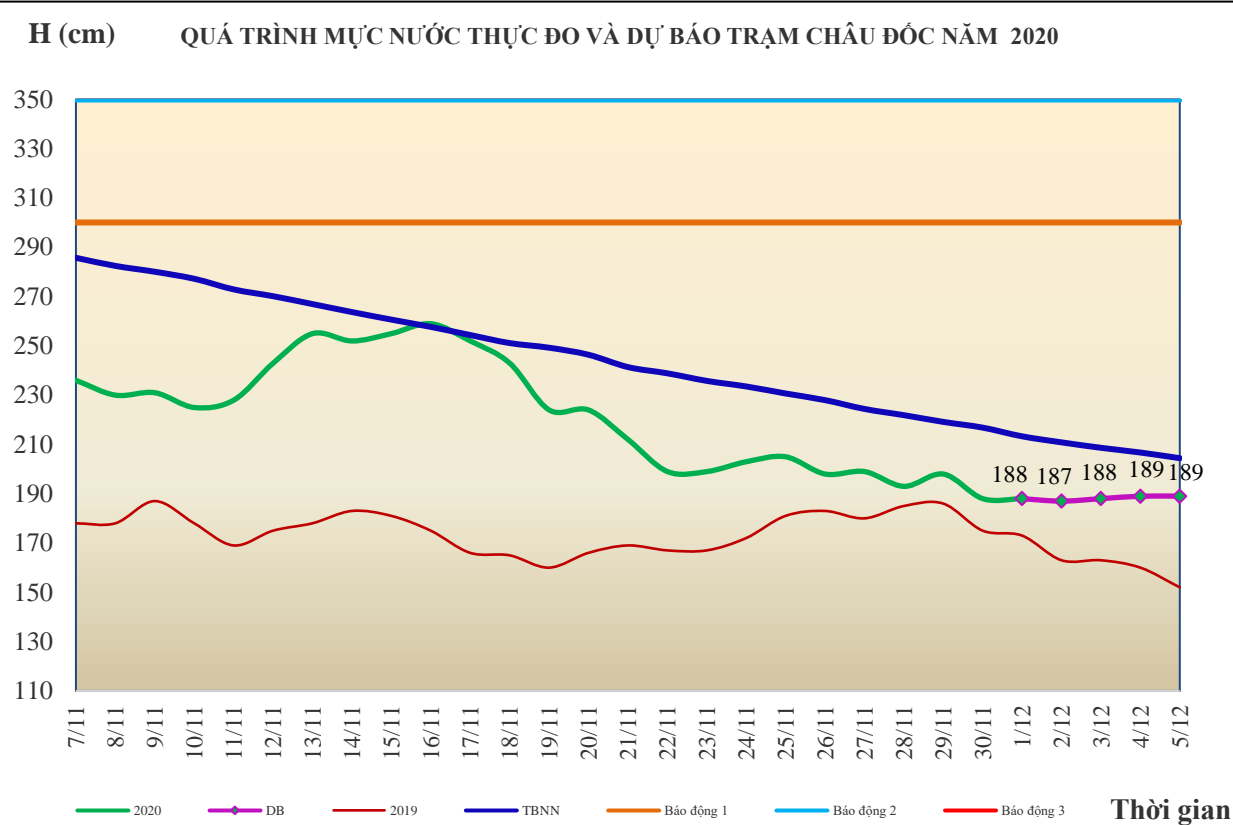
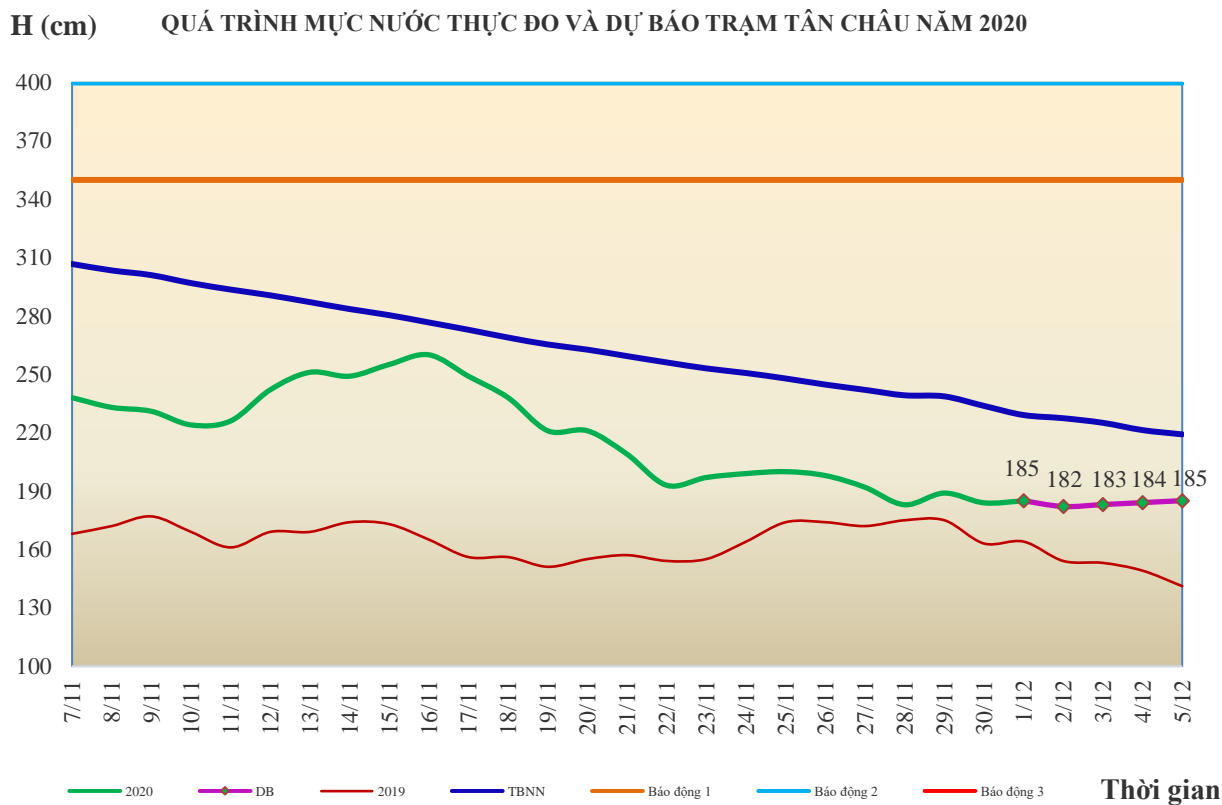


4. Khu vực Tây Nguyên

Tóm tắt tình hình 24 giờ qua	Dự báo 24 giờ tới
<p>4.1. Sông Sê San: Lũ trên sông Đăkbla có dao động. Mức nước lúc 07h sáng nay trên sông Đăkbla tại trạm Konplong 593,17m (dưới BĐ2 0,33m), tại trạm KonTum 517,5m (xấp xỉ BĐ1). Mức nước trên các sông khác có dao động.</p>	<p>Lũ thượng lưu sông Đăkbla tiếp tục dao động ở mức BĐ1-BĐ2, hạ lưu dao động ở mức xấp xỉ BĐ1. Mức nước các sông khác có dao động.</p>
<p>4.2. Sông Srêpôk: Mức nước trên sông Krông Ana (tại Giang Sơn) đang lên, lúc 07h/01/12 tại trạm Giang Sơn là 421,75m (dưới BĐ2 0,25m), các sông khác dao động theo điều tiết của hồ chứa thủy điện</p>	<p>Mức nước trên sông Krông Ana (tại Giang Sơn) tiếp tục lên, các sông khác dao động theo điều tiết của hồ chứa thủy điện</p>
<p>4.3. Các sông khác: Lũ trên sông Cam Ly (Lâm Đồng) lên lại. Mức nước lúc 07h/01/12 tại trạm Thanh Bình 831,86m (dưới BĐ2 0,14m). Các sông khác mực nước có dao động.</p>	<p>Trưa chiều nay, lũ trên sông Cam Ly đạt đỉnh và xuống dần. Mức nước các sông khác có dao động.</p>
<p>Cảnh báo: Nguy cơ cao xảy ra lũ quét, sạt lở đất ở vùng núi, ngập lụt vùng trũng thấp, ven sông và các khu đô thị tại các tỉnh khu vực Tây Nguyên.</p>	

5. Khu vực Nam Bộ

Tóm tắt tình hình 24 giờ qua	Dự báo
Mức nước đầu nguồn sông Cửu Long biến đổi theo triều. Mức nước cao nhất ngày 30/11, trên sông Tiền tại Tân Châu 1,84m; trên sông Hậu tại Châu Đốc 1,88m.	Mức nước sông Cửu Long biến đổi theo triều. Đến ngày 05/12, mức nước cao nhất ngày tại Tân Châu ở mức 1,85m; tại Châu Đốc ở mức 1,89m.



6. Bảng mực nước thực đo và dự báo

6.1. Khu vực Trung Bộ

Sông	Trạm	Mực nước thực đo (cm)		Mực nước dự báo (cm)	
		19h-30/11	7h-01/12	19h-01/12	7h-02/12
Mã	Giàng	-62	132 ↑	-80 ↓	160 ↑
Cả	Nam Đàn	28	150 ↑	15 ↓	165 ↑
La	Linh Cảm	-25	129 ↑	-45 ↓	155 ↑
Gianh	Mai Hóa	-25	57 ↑	-20 ↓	60 ↑
Hương	Kim Long	77	80 ↑	100 ↑	100 →
Thu Bồn	Câu Lâu	247	304 ↑	360 ↑	270 ↓
Trà Khúc	Trà Khúc	539	573 ↑	500 ↓	360 ↓
Kôn	Thạnh Hòa	700	683 ↓	650 ↓	610 ↓
Ba	Phú Lâm	113	176 ↑	130 ↓	85 ↓

6.2. Khu vực Nam Bộ

Sông	Trạm	Mực nước cao nhất ngày (cm)					
		Thực đo	Dự báo				
			30/11	01/12	02/12	03/12	04/12
Sông Tiền	Tân Châu	184 ↓	185 ↑	182 ↓	183 ↑	184 ↑	185 ↑
Sông Hậu	Châu Đốc	188 ↓	188 →	187 ↓	188 ↑	189 ↑	189 →

Tin phát lúc: 10h30'

**PHÒNG DỰ BÁO THỦY VĂN TRUNG BỘ,
TÂY NGUYÊN VÀ NAM BỘ**

Duyệt bản tin: Phùng Tiến Dũng

Dự báo viên: Huệ, Trang, Tùng, Vân, Thắng