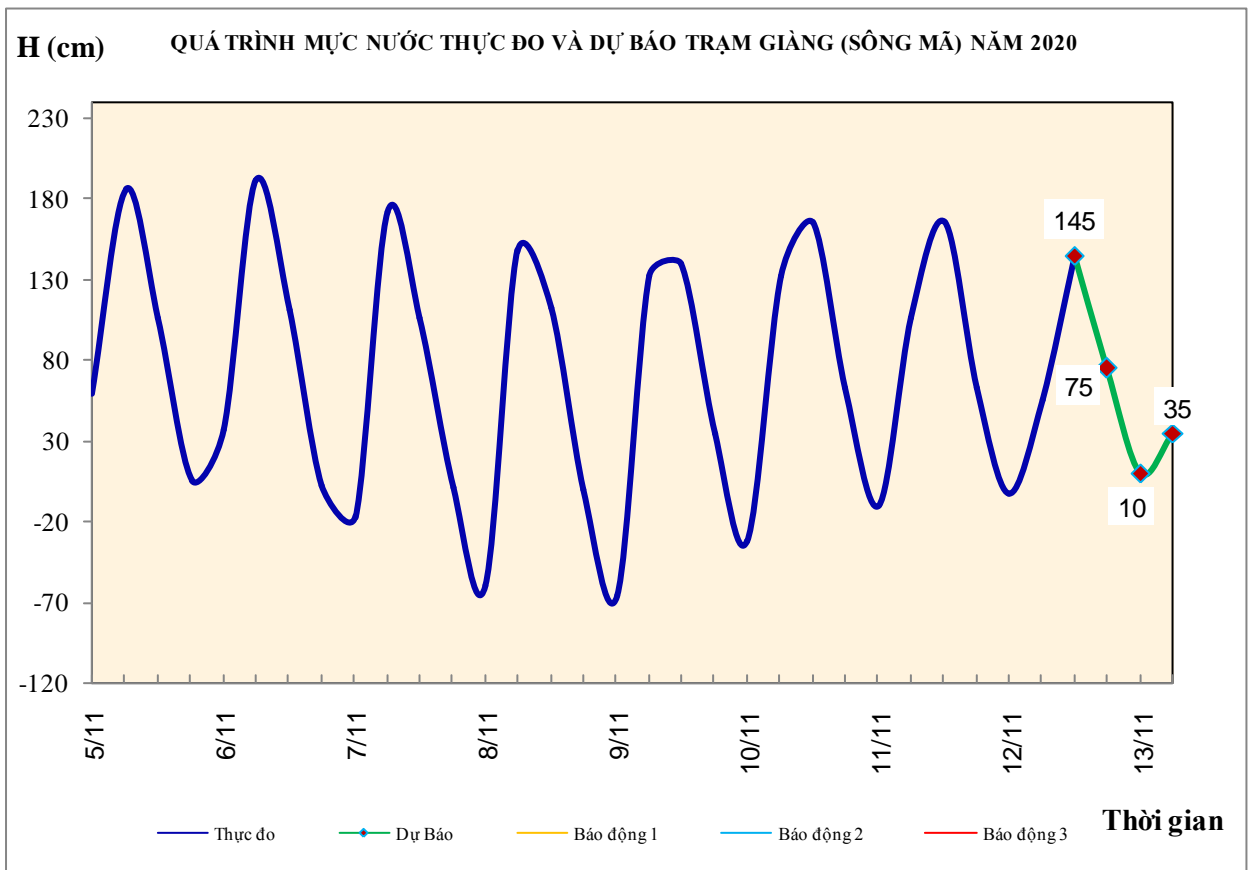


Hà Nội, ngày 12 tháng 11 năm 2020

BẢN TIN DỰ BÁO THỦY VĂN HẠN NGẮN CÁC SÔNG TRUNG BỘ, TÂY NGUYÊN VÀ NAM BỘ

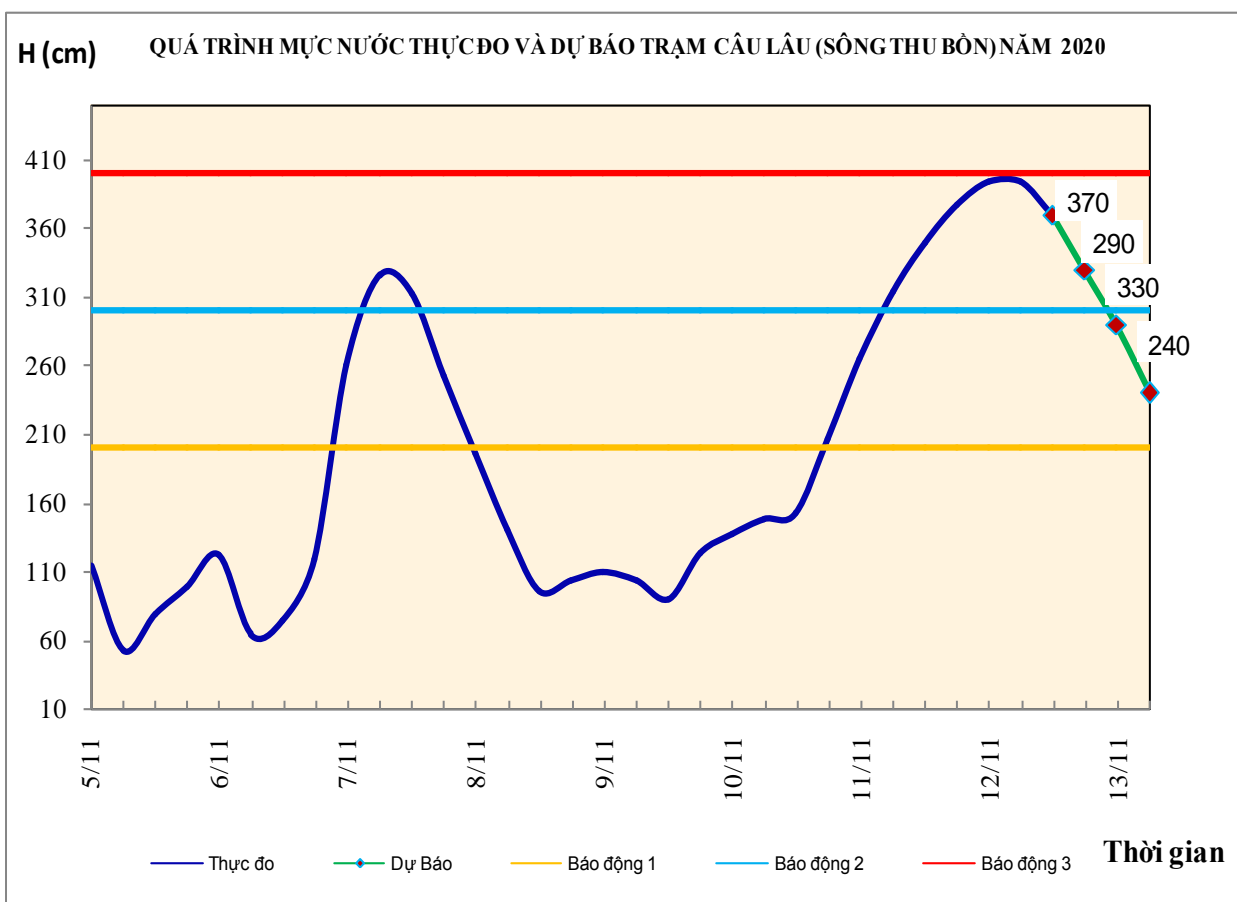
1. Khu vực Bắc Trung Bộ

Tóm tắt tình hình 24 giờ qua	Dự báo 24 giờ tới
1.1. Sông Bưởi: Mức nước biến đổi chậm	Mức nước biến đổi chậm
1.2. Sông Mã: Mức nước thượng lưu biến đổi chậm, trung lưu dao động theo điều tiết hồ chứa, hạ lưu tại Giàng dao động theo triều.	Mức nước thượng lưu biến đổi chậm, trung lưu dao động theo điều tiết hồ chứa, hạ lưu tại Giàng dao động theo triều
1.3. Sông Chu: Mức nước biến đổi chậm	Mức nước biến đổi chậm
1.4. Sông Cả: Mức nước trung, thượng lưu dao động theo điều tiết hồ chứa, hạ lưu biến đổi theo triều.	Mức nước trung, thượng lưu dao động theo điều tiết hồ chứa, hạ lưu biến đổi theo triều.
1.5. Sông La: Mức nước sông Ngàn Sâu, Ngàn Phố biến đổi chậm, hạ lưu sông La dao động theo triều	Mức nước sông Ngàn Sâu, Ngàn Phố biến đổi chậm, hạ lưu sông La dao động theo triều.



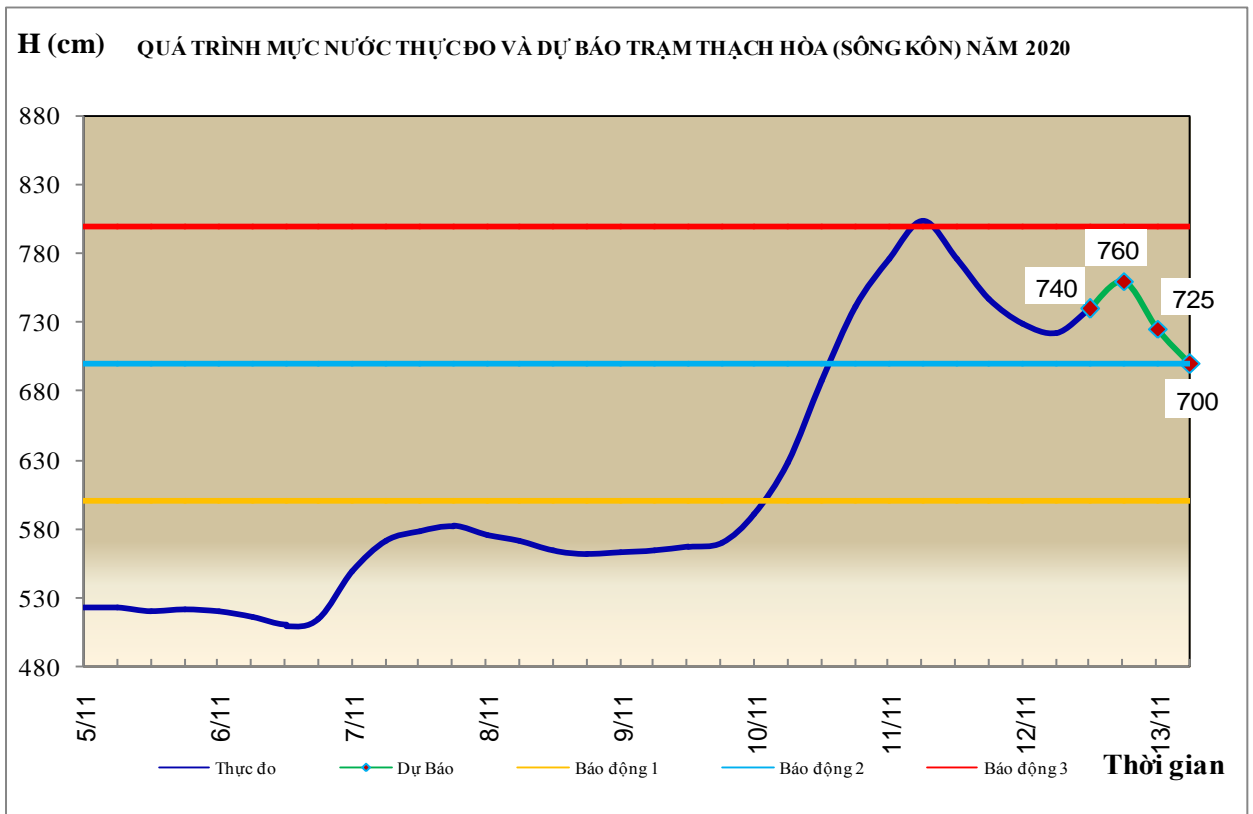
2. Khu vực Trung Trung Bộ

Tóm tắt tình hình 24 giờ qua	Dự báo 24 giờ tới
2.1. Sông Gianh: Mức nước biến đổi chậm	Mức nước biến đổi chậm
2.2. Sông Hương: Lũ trên sông đã đạt đỉnh và đang xuống chậm. Đỉnh lũ tại Kim Long 3,32m (19h/11/11), dưới BĐ3 0,18m.	Lũ trên sông tiếp tục xuống
2.3. Sông Vu Gia-Thu Bồn: Lũ trên sông đã đạt đỉnh và đang xuống. Đỉnh lũ trên sông Vu Gia tại Ái Nghĩa 9,09m (23h/11/11), trên BĐ3 0,09m, trên sông Thu Bồn tại Câu Lâu 3,97m (05h/12/11), dưới mức BĐ3 0,03m.	Lũ trên sông Vu Gia-Thu Bồn tiếp tục xuống.
2.4. Sông Trà Khúc: Lũ trên sông lên lại và đang dao động ở mức đỉnh.	Lũ trên sông xuống dần.
2.5. Các sông khác: Lũ trên sông Kiến Giang (Quảng Bình), các sông Quảng Trị, Quảng Nam đã đạt đỉnh và đang xuống, sông Bồ (Thừa Thiên Huế), sông Vệ (Quảng Ngãi) đang dao động ở mức cao.	Lũ trên các sông từ Quảng Bình đến Quảng Ngãi tiếp tục xuống.
Cảnh báo: Nguy cơ cao xảy ra sạt lở đất ở vùng núi, ngập lụt vùng trũng thấp, ven sông và các khu đô thị tại các tỉnh từ Quảng Bình đến Quảng Ngãi.	



3. Khu vực Nam Trung Bộ

Tóm tắt tình hình 24 giờ qua	Dự báo 24 giờ tới
3.1. Sông Kôn: Mức nước lên lại.	Mức nước tiếp tục lên, đến chiều tối nay mức nước tại Thạnh Hòa có khả năng lên mức 7,6m sau đó xuống.
3.2. Sông Ba: Mức nước trên thượng lưu sông Ba có dao động, hạ lưu đang xuống.	Mức nước trên sông Ba có dao động sau xuống dần (với dự kiến xả của hồ Ba Hạ từ 3000-4000 m ³ /s)
3.3. Sông Cái Nha Trang: Mức nước có dao động	Mức nước có dao động
3.4. Các sông khác: Mức nước trên các sông từ Bình Định đến Khánh Hòa đang dao động ở mức cao.	Mức nước tiếp tục xuống
Cảnh báo: Nguy cơ xảy ra sạt lở đất ở vùng núi tại Bình Định; tình trạng ngập lụt diện rộng diễn ra ở vùng trũng thấp, ven sông, khu đô thị tại các tỉnh Bình Định và Phú Yên.	

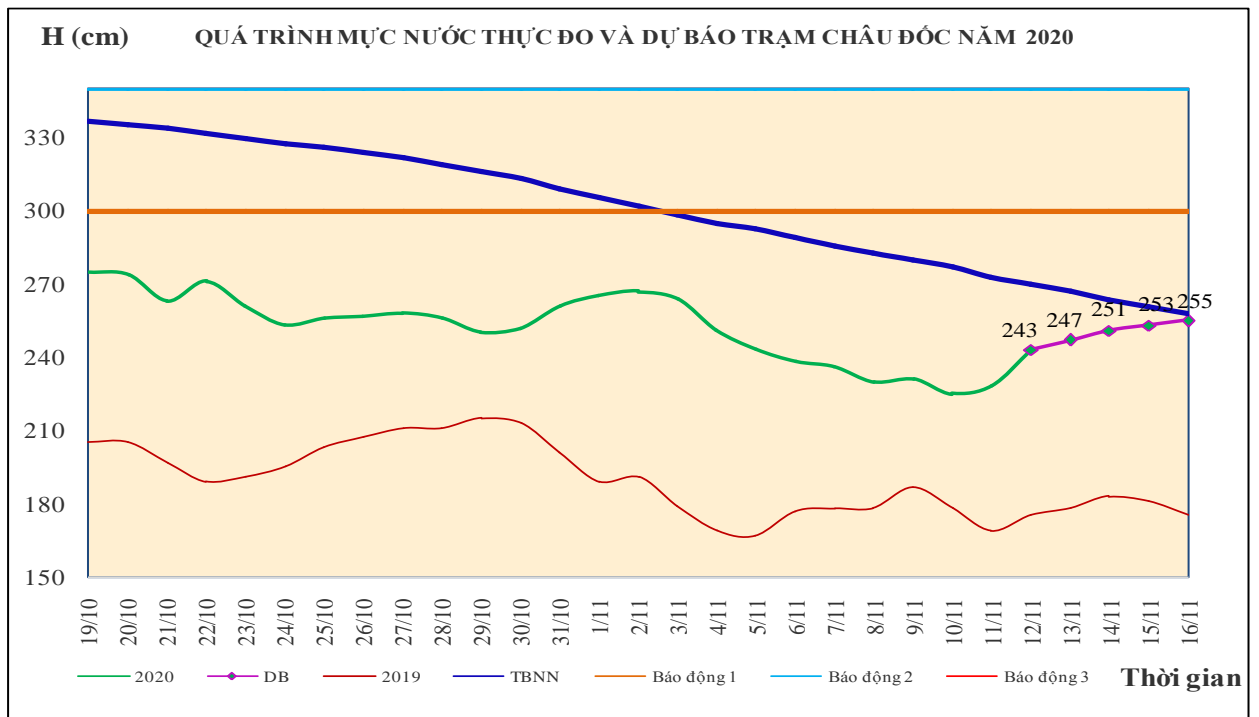
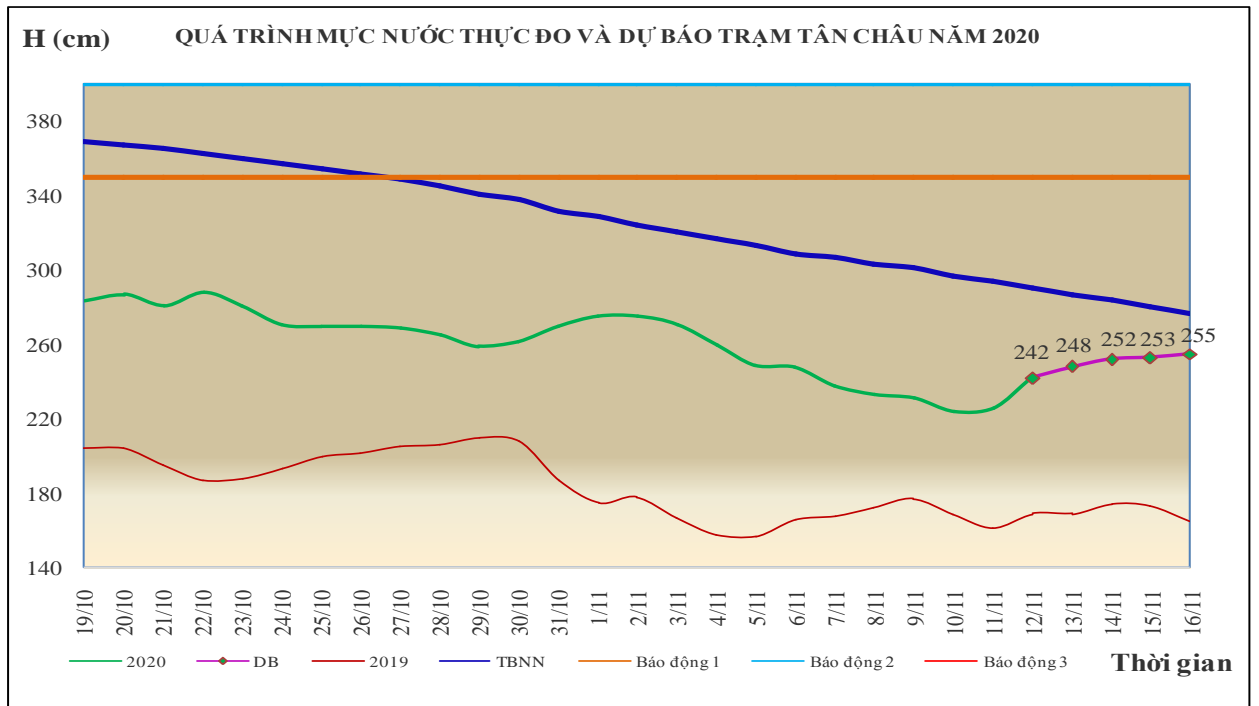


4. Khu vực Tây Nguyên

Tóm tắt tình hình 24 giờ qua	Dự báo 24 giờ tới
4.1. Sông Sê San: Lũ trên sông Đăkbla tại KonPlong vẫn đang dao động ở trên mức BĐ1, tại KonTum dao động dưới mức BĐ1.	Lũ trên sông Đăkbla xuống dần.
4.2. Sông Srêpôk: Lũ trên sông Krông Ana (tại Giang Sơn) đang lên chậm, các sông khác đang xuống. Mức nước lúc 07h/12/11 tại trạm Giang Sơn 421,13m dưới BĐ2 0,87m.	Lũ trên sông Krông Ana (tại Giang Sơn) tiếp tục lên chậm, các sông khác tiếp tục xuống.
4.3. Các sông khác: Mức nước các sông có dao động	Mức nước các sông khác dao động.

5. Khu vực Nam Bộ

Tóm tắt tình hình 24 giờ qua	Dự báo
Mức nước đầu nguồn sông Cửu Long đang lên theo triều. Mức nước cao nhất ngày 11/11 trên sông Tiền tại Tân Châu 2,26m; trên sông Hậu tại Châu Đốc 2,28m. Mức nước cao nhất sáng nay (12/11), trên sông Tiền tại Mỹ Tho 1,63m (trên BĐ3 0,03m), Mỹ Thuận 1,83m (trên BĐ3 0,03m); trên sông Hậu tại Long Xuyên 2,27m (trên BĐ2 0,07m), tại Cần Thơ 1,84m (trên BĐ1 0,04m); sông Sài Gòn tại Phú An 1,54m (trên BĐ2 0,04m).	Mức nước sông Cửu Long tiếp tục lên theo triều. Đến ngày 16/11, mức nước cao nhất ngày tại Tân Châu ở mức 2,55m; tại Châu Đốc ở mức 2,55m; tại các trạm hạ lưu sông Cửu Long, sông Sài Gòn lên mức BĐ2-BĐ3 và trên BĐ3 từ 0,1-0,3m.
Cảnh báo: Nguy cơ ngập lụt xảy ra tại các vùng trũng thấp, vùng ven sông tại các tỉnh hạ nguồn sông Cửu Long, thành phố Hồ Chí Minh, Cần Thơ, Vĩnh Long.	



6. Bảng mực nước thực đo và dự báo

6.1. Khu vực Trung Bộ

Sông	Trạm	Mực nước thực đo (cm)		Mực nước dự báo (cm)	
		19h-11/11	7h-12/11	19h-12/11	7h-13/11
Mã	Giàng	63	56 ↓	75 ↑	35 ↓
Cả	Nam Đàn	142	67 ↓	135 ↑	50 ↓
La	Linh Cẩm	92	16 ↓	95 ↑	-15 ↓
Gianh	Mai Hóa	67	43 ↓	80 ↑	50 ↓
Hương	Kim Long	332	282 ↓	255 ↓	220 ↓
Thu Bồn	Câu Lâu	377	394 ↑	330 ↓	240 ↓
Trà Khúc	Trà Khúc	490	559 ↑	450 ↓	320 ↓
Kôn	Thanh Hòa	748	723 ↓	760 ↑	700 ↓
Ba	Phú Lâm	238	248 ↑	230 ↓	190 ↓

6.2. Khu vực Nam Bộ

Sông	Trạm	Mực nước cao nhất ngày (cm)					
		Thực đo	Dự báo				
			11/11	12/11	13/11	14/11	15/11
Sông Tiền	Tân Châu	226 ↑	242 ↑	248 ↑	252 ↑	253 ↑	255 ↑
Sông Hậu	Châu Đốc	228 ↑	243 ↑	247 ↑	251 ↑	253 ↑	255 ↑

Tin phát lúc: 10h30'

Duyệt bản tin: Phùng Tiến Dũng

**PHÒNG DỰ BÁO THỦY VĂN TRUNG BỘ,
TÂY NGUYÊN VÀ NAM BỘ**

Dự báo viên: Huệ, Trang, Tùng, Vân, Thắng