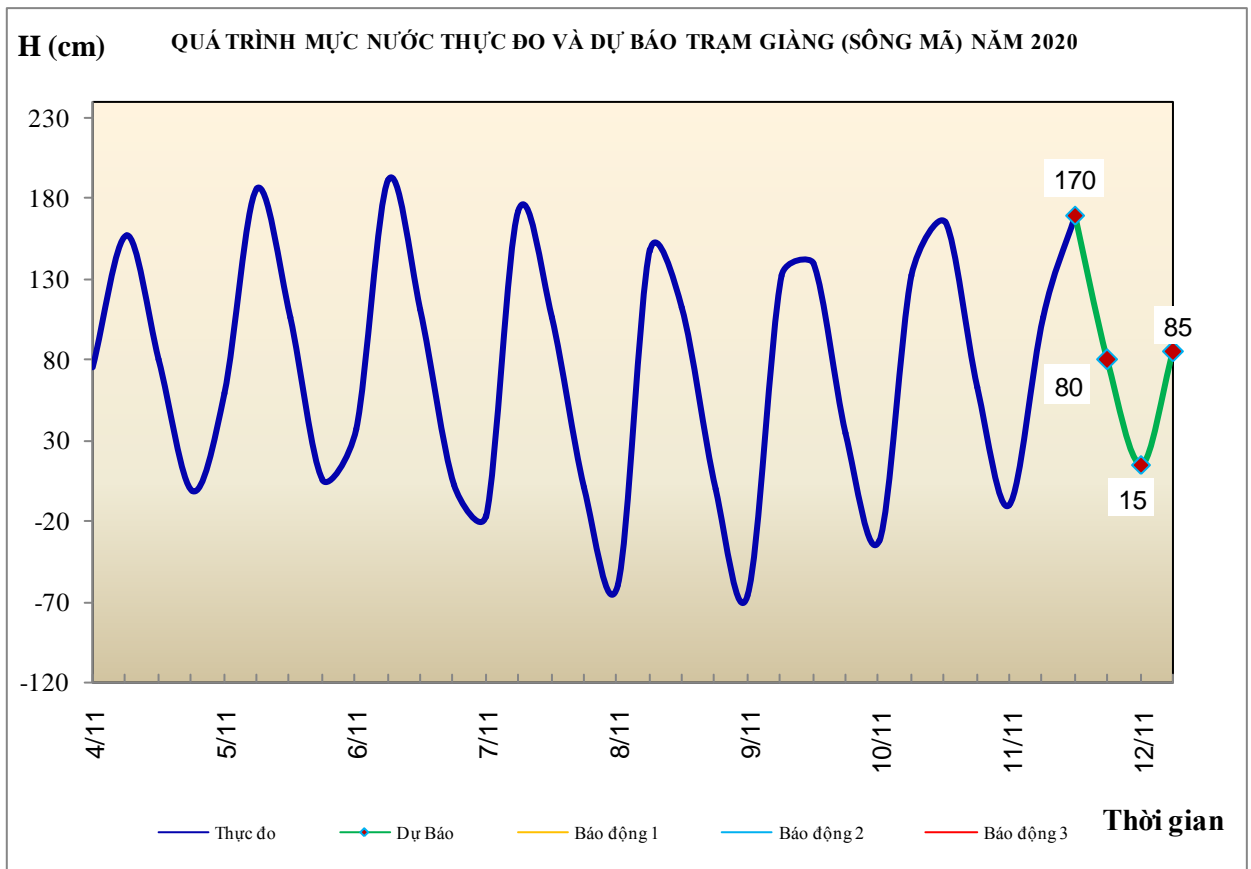


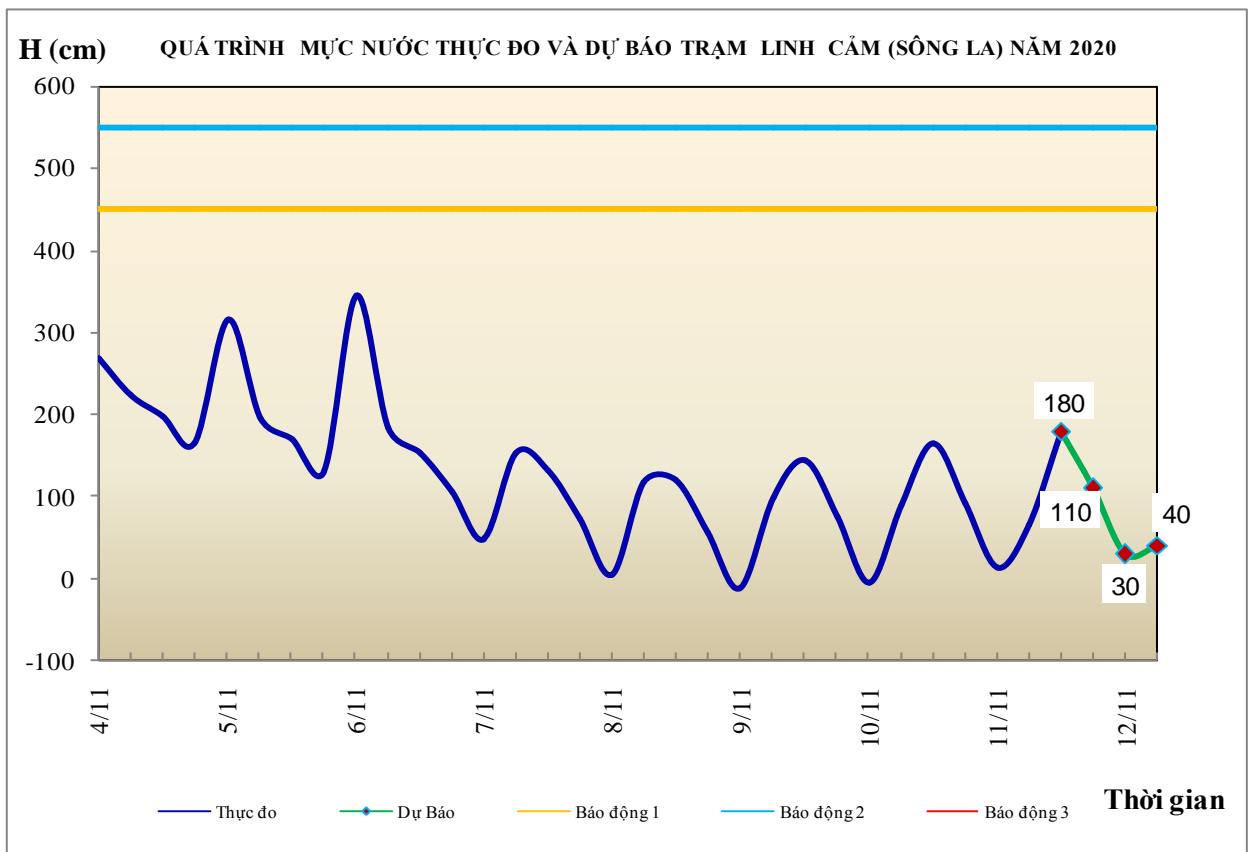
Hà Nội, ngày 11 tháng 11 năm 2020

## BẢN TIN DỰ BÁO THỦY VĂN HẠN NGẮN CÁC SÔNG TRUNG BỘ, TÂY NGUYÊN VÀ NAM BỘ

### 1. Khu vực Bắc Trung Bộ

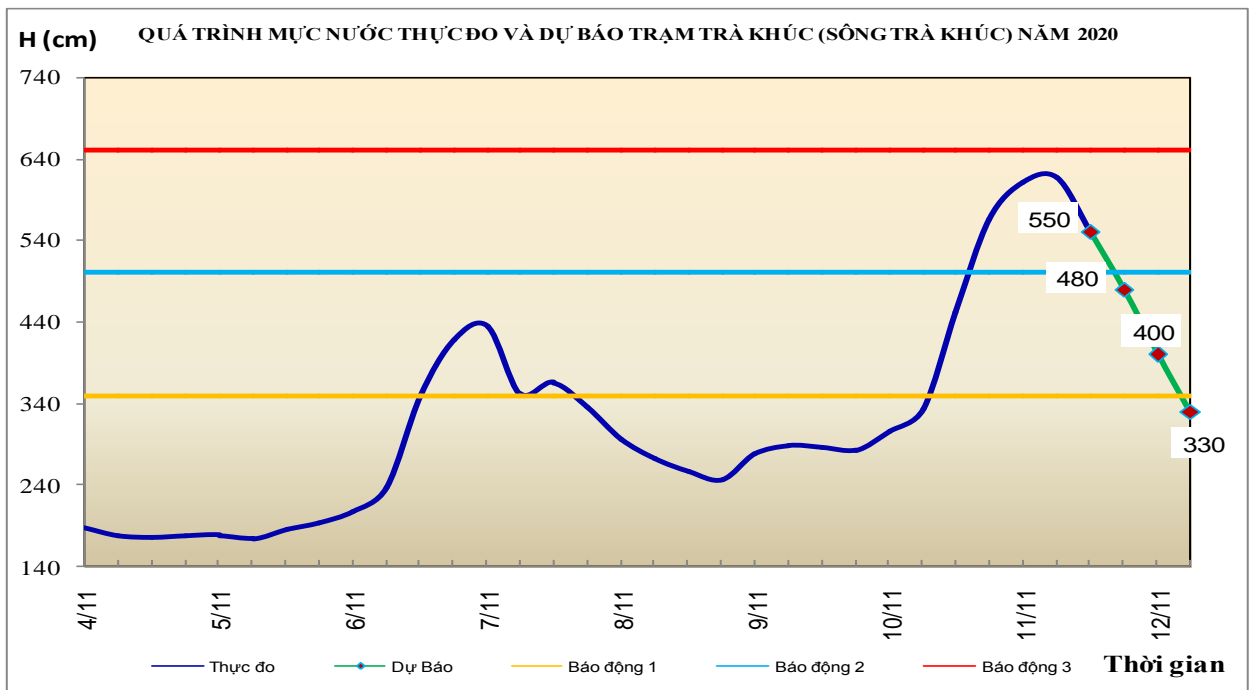
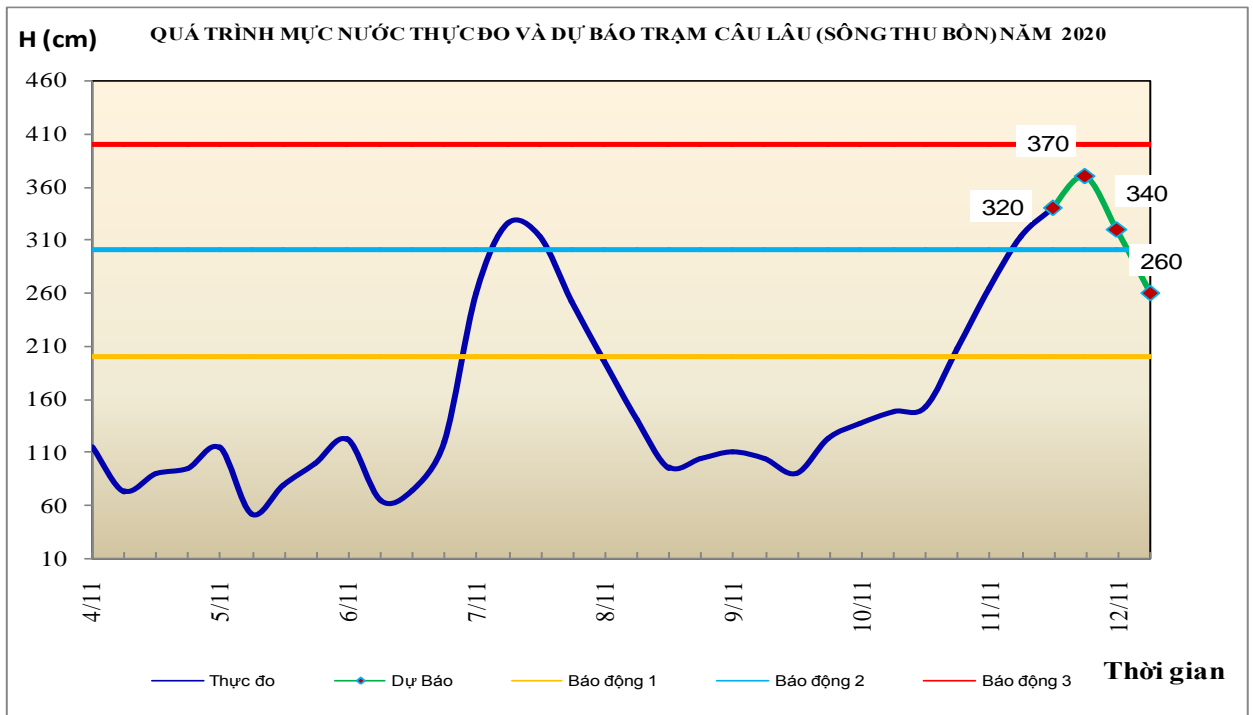
Tóm tắt tình hình 24 giờ qua	Dự báo 24 giờ tới
<b>1.1. Sông Bưởi:</b> Mức nước biến đổi chậm	Mức nước biến đổi chậm
<b>1.2. Sông Mã:</b> Mức nước thượng lưu biến đổi chậm, trung lưu dao động theo điều tiết hồ chứa, hạ lưu tại Giàng dao động theo triều.	Mức nước thượng lưu biến đổi chậm, trung lưu dao động theo điều tiết hồ chứa, hạ lưu tại Giàng dao động theo triều
<b>1.3. Sông Chu:</b> Mức nước dao động theo điều tiết hồ chứa	Mức nước dao động theo điều tiết hồ chứa
<b>1.4. Sông Cả:</b> Mức nước trung, thượng lưu dao động theo điều tiết hồ chứa, hạ lưu biến đổi theo triều.	Mức nước trung, thượng lưu dao động theo điều tiết hồ chứa, hạ lưu biến đổi theo triều.
<b>1.5. Sông La:</b> Mức nước sông Ngàn Sâu, Ngàn Phố có dao động, hạ lưu sông La dao động theo triều	Mức nước sông Ngàn Sâu, Ngàn Phố biến đổi chậm, hạ lưu sông La dao động theo triều.





## 2. Khu vực Trung Trung Bộ

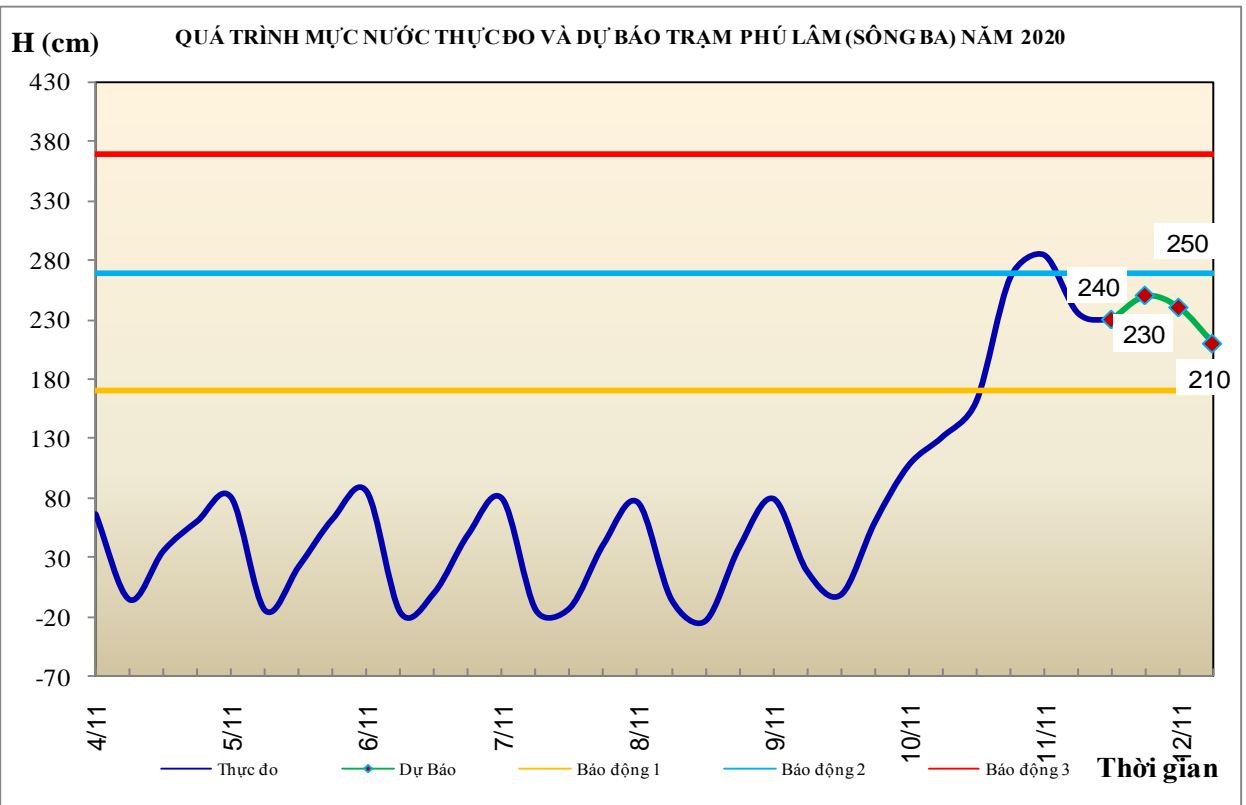
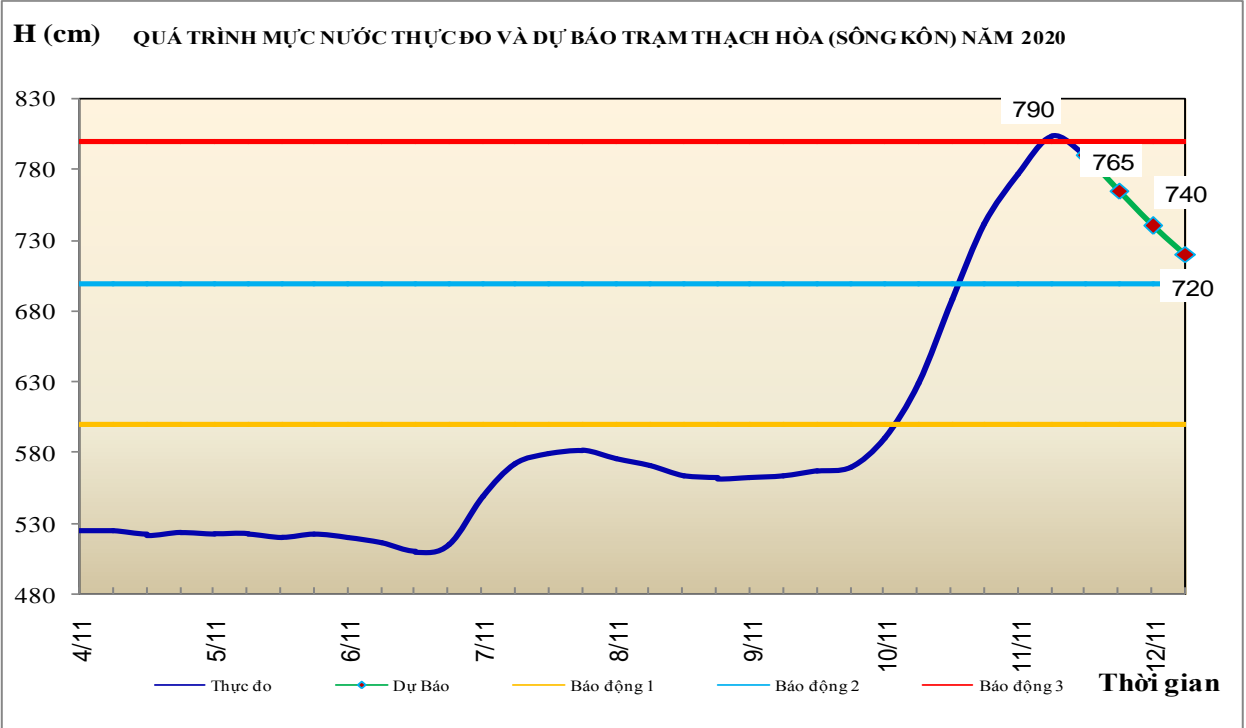
Tóm tắt tình hình 24 giờ qua	Dự báo 24 giờ tới
<b>2.1. Sông Gianh:</b> Mức nước biên đôi chậm	Mức nước có dao động
<b>2.2. Sông Hương:</b> Mức nước dao động ở dưới mức BĐ2.	Đến tối nay, mức nước trên sông có khả năng lên trên mức BĐ2 0,5m, sau đó dao động ở trên mức BĐ2.
<b>2.3. Sông Vu Gia-Thu Bồn:</b> Mức nước các sông đang lên.	Mức nước các sông tiếp tục lên và khả năng đạt đỉnh vào chiều đến tối nay, sau đó xuống.
<b>2.4. Sông Trà Khúc:</b> Lũ trên sông đã đạt đỉnh và đang xuống chậm. Đỉnh lũ trên sông Trà Khúc tại Trà Khúc 6,26m (4h/11/11), dưới BĐ3 0,24m.	Lũ trên sông tiếp tục xuống
<b>2.5. Các sông khác:</b> Mức nước trên sông Kiến Giang (Quảng Bình), các sông Quảng Trị và sông Bồ (Thừa Thiên Huế) đang lên, sông Vệ (Quảng Ngãi) đã đạt đỉnh và đang xuống. Đỉnh lũ trên sông Vệ tại Sông Vệ 5,57m (03h/11/11), trên BĐ3 1,07m.	Mức nước trên các sông từ Nam Quảng Bình đến Thừa Thiên Huế tiếp tục lên, các sông Quảng Ngãi tiếp tục xuống.
<b>Cảnh báo:</b> Nguy cơ cao xảy ra lũ quét, sạt lở đất ở vùng núi, ngập lụt vùng trũng thấp, ven sông và các khu đô thị tại các tỉnh từ Quảng Bình đến Quảng Ngãi.	



### 3. Khu vực Nam Trung Bộ

Tóm tắt tình hình 24 giờ qua	Dự báo 24 giờ tới
<b>3.1. Sông Kôn:</b> Tối qua (ngày 10/11), lũ trên thượng lưu sông Kôn đã đạt đỉnh và đang xuống ; hạ lưu đang dao động ở mức đỉnh.	Lũ trên sông Kôn tiếp tục xuống.
<b>3.2. Sông Ba:</b> Đêm qua và sáng sớm nay (11/11), lũ trên thượng lưu sông Ba đã đạt đỉnh và đang xuống, hạ lưu sông Ba đang dao động ở mức BD1-BD2.	Mức nước trên thượng nguồn tiếp tục xuống, hạ lưu dao động ở mức cao, sau xuống dần.

<p><b>3.3. Sông Cái Nha Trang:</b> Lũ trên sông Cái Nha Trang đã đạt đỉnh và đang xuống chậm.</p>	<p>Mức nước tiếp tục xuống.</p>
<p><b>3.4. Các sông khác:</b> Lũ trên các sông từ Bình Định đến Khánh Hòa đã đạt đỉnh và đang xuống, đỉnh lũ phổ biến ở mức BĐ 2- BĐ3, riêng sông Kỳ Lộ và sông Dinh Ninh Hòa trên mức BĐ 3.</p>	<p>Mức nước tiếp tục xuống.</p>
<p><b>Cảnh báo:</b> Nguy cơ xảy ra sạt lở đất ở vùng núi và tình trạng ngập lụt sâu diện rộng diễn ra ở vùng trũng thấp, ven sông, khu đô thị tại các tỉnh từ Bình Định đến Khánh Hòa.</p>	

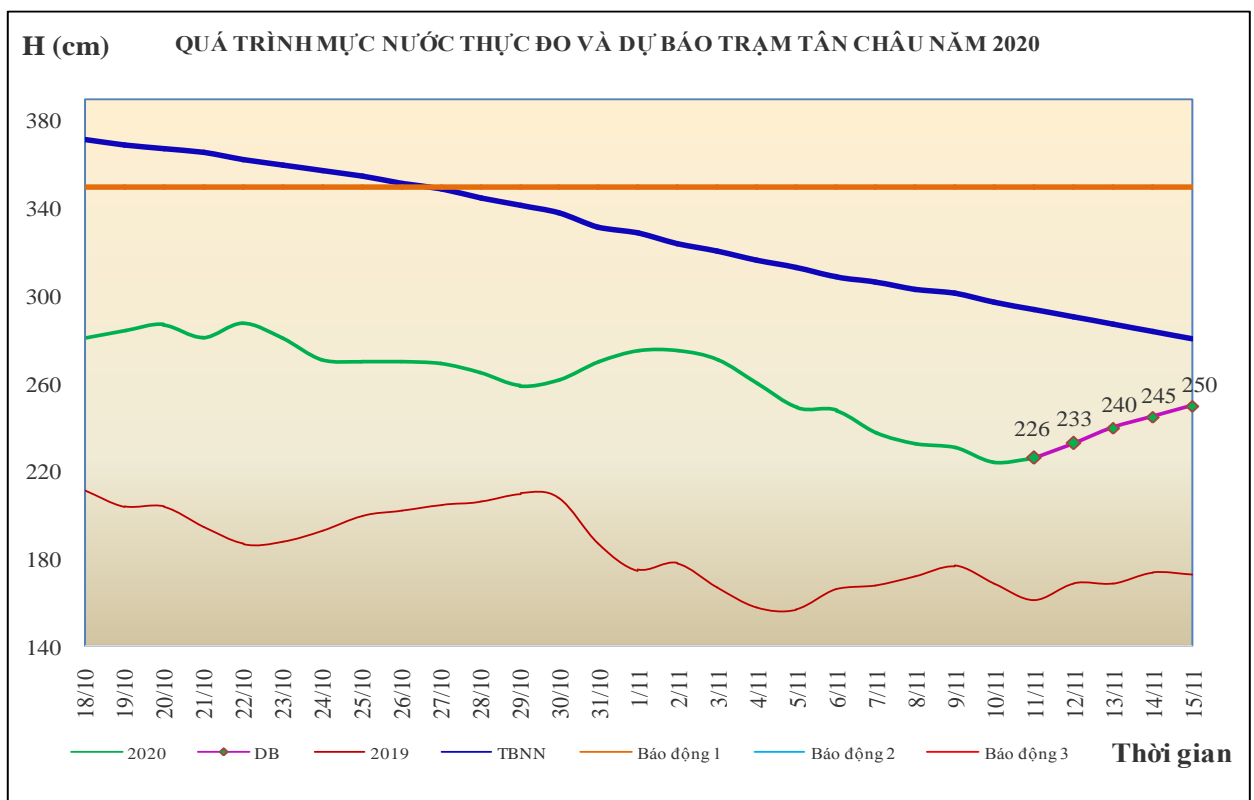


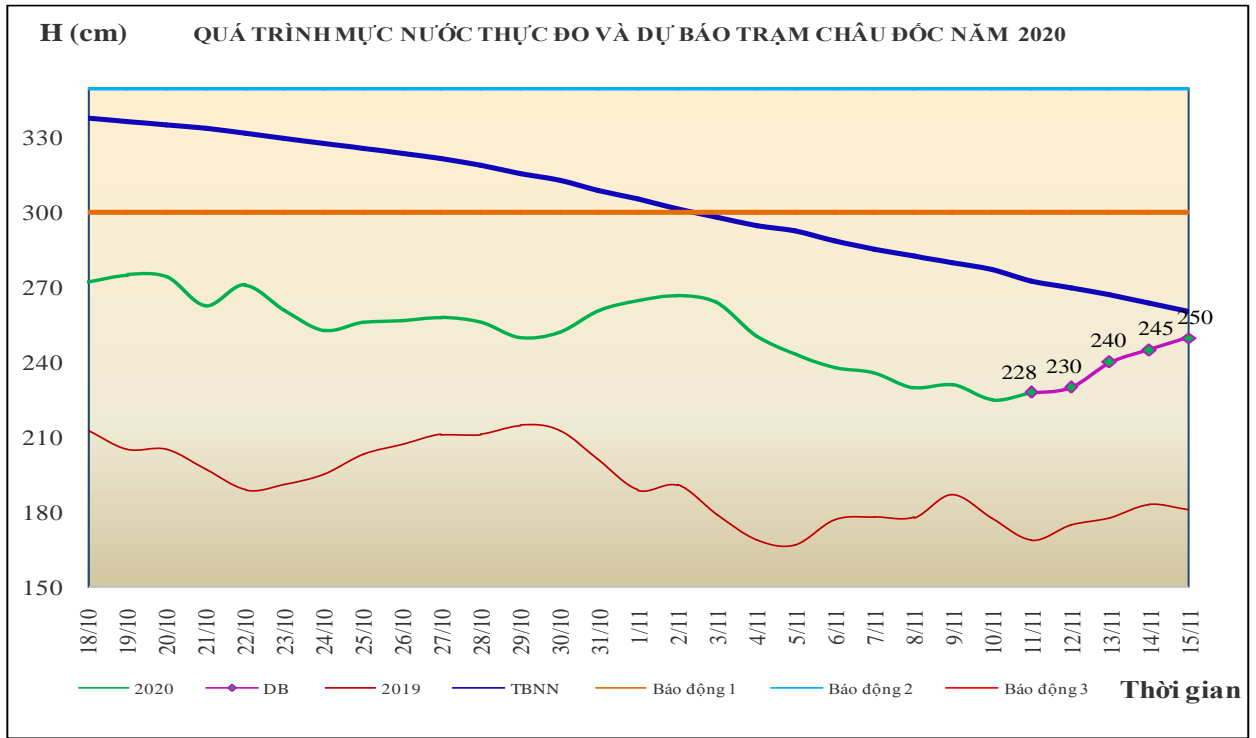
#### 4. Khu vực Tây Nguyên

Tóm tắt tình hình 24 giờ qua	Dự báo 24 giờ tới
<b>4.1. Sông Sê San:</b> Trên sông Đăkbla xuất hiện 1 đợt lũ với biên độ lũ lên từ 1,9-2,7m. Đỉnh lũ tại trạm KonPlong 593,83m (01h/11/11), trên BĐ2 0,33m, tại trạm KonTum 519,15m (03h/11/11), dưới BĐ2 0,35m. Sáng nay, lũ trên các sông xuống dần.	Lũ trên sông tiếp tục xuống.
<b>4.2. Sông Srêpôk:</b> Trên các sông xuất hiện 1 đợt lũ. Đỉnh lũ phổ biến ở mức BĐ 1 và trên BĐ1; lũ trên sông Krông Ana (tại Giang Sơn) vẫn đang lên chậm.	Lũ trên sông Krông Ana (tại Giang Sơn) tiếp tục lên chậm, các sông khác tiếp tục xuống.
<b>4.3. Các sông khác:</b> Trên các sông xuất hiện 1 đợt lũ, đỉnh lũ các sông ở mức BĐ1-BĐ2.	Lũ trên các sông xuống dần.
<b>Cảnh báo:</b> Nguy cơ cao xảy ra sạt lở đất và ngập úng trên địa bàn các tỉnh Tây Nguyên.	

#### 5. Khu vực Nam Bộ

Tóm tắt tình hình 24 giờ qua	Dự báo
Mức nước đầu nguồn sông Cửu Long dao động theo triều. Mức nước cao nhất ngày 10/11 trên sông Tiền tại Tân Châu 2,24m; trên sông Hậu tại Châu Đốc 2,25m.	Mức nước sông Cửu Long dao động theo triều. Đến ngày 15/11, mức nước cao nhất ngày tại Tân Châu ở mức 2,50m; tại Châu Đốc ở mức 2,50m.





## 6. Bảng mực nước thực đo và dự báo

### 6.1. Khu vực Trung Bộ

Sông	Trạm	Mực nước thực đo (cm)		Mực nước dự báo (cm)	
		19h-10/11	7h-11/11	19h-11/11	7h-12/11
Mã	Giàng	63	107 ↑	80 ↓	85 ↑
Cả	Nam Đàn	147	92 ↓	140 ↑	80 ↓
La	Linh Cảm	92	67 ↓	110 ↑	40 ↓
Gianh	Mai Hóa	65	87 ↑	80 ↓	90 ↑
Hương	Kim Long	162	169 ↑	250 ↑	220 ↓
Thu Bồn	Câu Lâu	207	314 ↑	370 ↑	260 ↓
Trà Khúc	Trà Khúc	566	617 ↑	480 ↓	330 ↓
Kôn	Thanh Hòa	742	804 ↑	765 ↓	720 ↓
Ba	Phú Lâm	266	236 ↓	250 ↑	210 ↓

### 6.2. Khu vực Nam Bộ

Sông	Trạm	Mực nước cao nhất ngày (cm)					
		Thực đo	Dự báo				
			10/11	11/11	12/11	13/11	14/11
Sông Tiền	Tân Châu	224 ↓	226 ↑	233 ↑	240 ↑	245 ↑	250 ↑
Sông Hậu	Châu Đốc	225 ↓	228 ↑	230 ↑	240 ↑	245 ↑	250 ↑

Tin phát lúc: 10h30'

Duyệt bản tin: Phùng Tiến Dũng

**PHÒNG DỰ BÁO THỦY VĂN TRUNG BỘ,  
TÂY NGUYÊN VÀ NAM BỘ**

Dự báo viên: Huệ, Trang, Tùng, Vân, Thắng