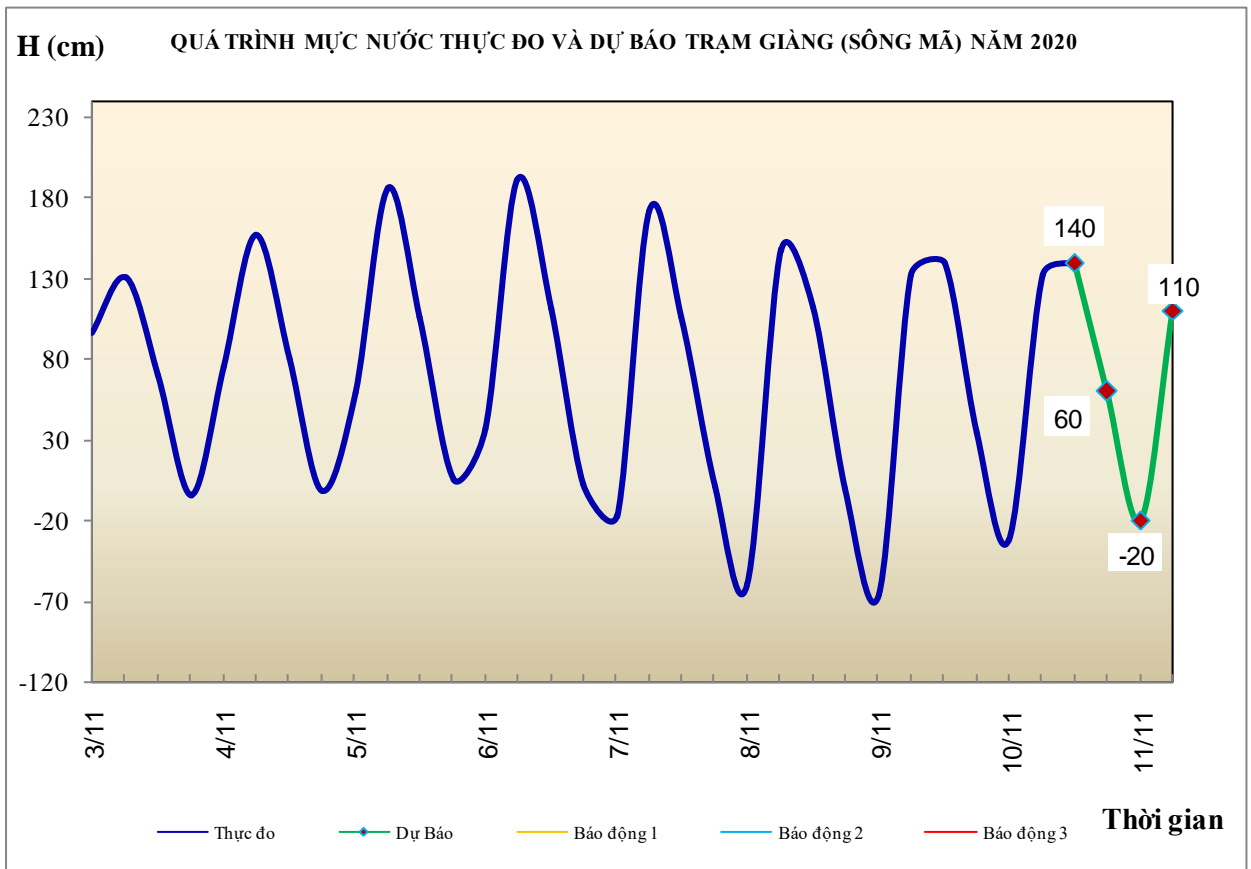


BẢN TIN DỰ BÁO THỦY VĂN HẠN NGẮN CÁC SÔNG TRUNG BỘ, TÂY NGUYÊN VÀ NAM BỘ

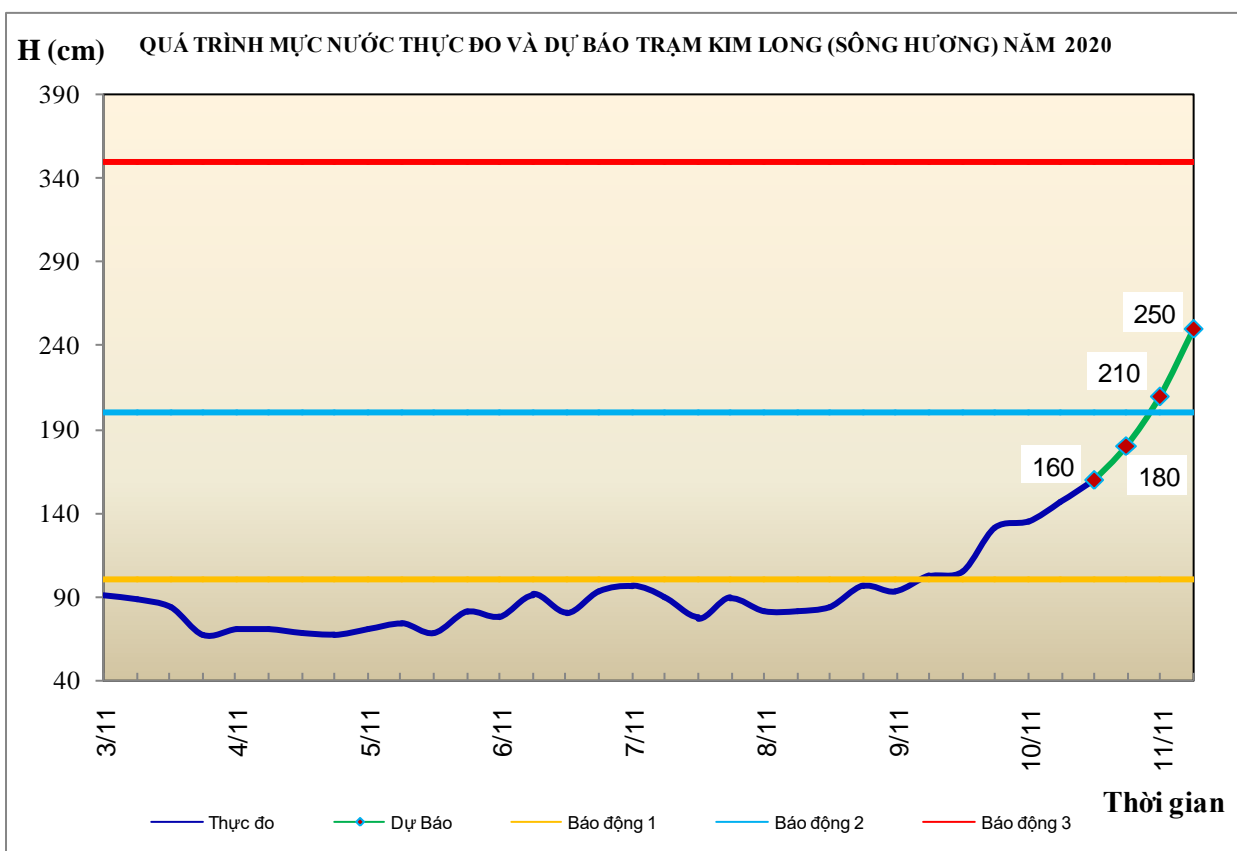
1. Khu vực Bắc Trung Bộ

Tóm tắt tình hình 24 giờ qua	Dự báo 24 giờ tới
1.1. Sông Bưởi: Mức nước biến đổi chậm	Mức nước biến đổi chậm
1.2. Sông Mã: Mức nước thượng lưu biến đổi chậm, trung lưu dao động theo điều tiết hồ chứa, hạ lưu tại Giàng dao động theo triều.	Mức nước thượng lưu biến đổi chậm, trung lưu dao động theo điều tiết hồ chứa, hạ lưu tại Giàng dao động theo triều
1.3. Sông Chu: Mức nước dao động theo điều tiết hồ chứa	Mức nước dao động theo điều tiết hồ chứa
1.4. Sông Cả: Mức nước trung, thượng lưu dao động theo điều tiết hồ chứa, hạ lưu biến đổi theo triều.	Mức nước trung, thượng lưu dao động theo điều tiết hồ chứa, hạ lưu biến đổi theo triều.
1.5. Sông La: Mức nước sông Ngàn Sâu, Ngàn Phố biến đổi chậm, hạ lưu sông La dao động theo triều	Mức nước sông Ngàn Sâu, Ngàn Phố biến đổi chậm, hạ lưu sông La dao động theo triều.



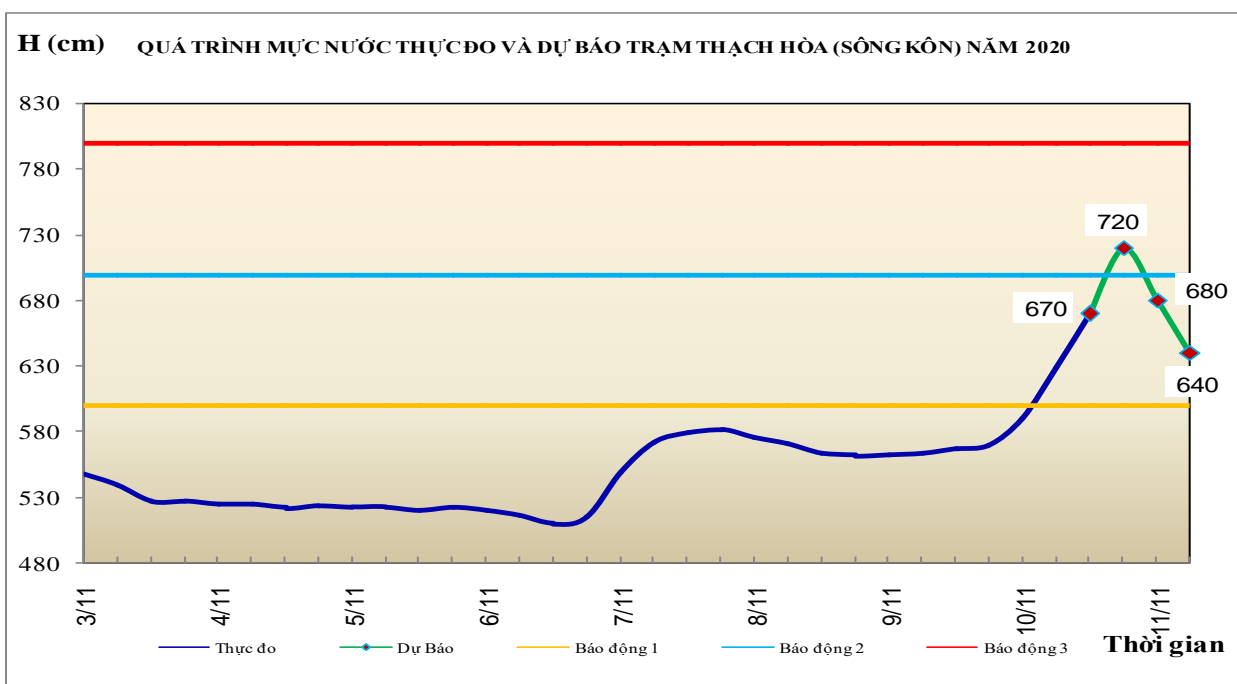
2. Khu vực Trung Trung Bộ

Tóm tắt tình hình 24 giờ qua	Dự báo 24 giờ tới
2.1. Sông Gianh: Mức nước biến đổi chậm	Mức nước có dao động
2.2. Sông Hương: Mức nước đang lên chậm	Mức nước tiếp tục lên
2.3. Sông Vu Gia-Thu Bồn: Mức nước các sông đang lên.	Mức nước các sông tiếp tục lên.
2.4. Sông Trà Khúc: Mức nước đang lên	Mức nước tiếp tục lên và dao động ở mức cao
2.5. Các sông khác: Mức nước trên các sông từ Quảng Trị đến Quảng Ngãi đang lên chậm, sông Kiến Giang (Quảng Bình) biến đổi chậm.	Mức nước trên các sông từ Quảng Trị đến Quảng Ngãi tiếp tục lên, sông Kiến Giang (Quảng Bình) sẽ lên. Mức nước tiếp tục lên và dao động ở mức cao
<p>Cảnh báo: Từ nay đến 13/11, lũ trên các sông mở rộng ra các tỉnh từ Quảng Bình đến Quảng Nam. Trong đợt lũ này, đỉnh lũ trên các sông từ Quảng Trị đến Quảng Ngãi ở mức BĐ2-BĐ3, có sông trên BĐ3; các sông Quảng Bình ở mức BĐ1-BĐ2, có sông trên BĐ2.</p> <p>Nguy cơ cao xảy ra lũ quét, sạt lở đất ở vùng núi, ngập lụt vùng trũng thấp, ven sông và các khu đô thị tại các tỉnh từ Quảng Bình đến Quảng Ngãi.</p>	



3. Khu vực Nam Trung Bộ

Tóm tắt tình hình 24 giờ qua	Dự báo 24 giờ tới
3.1. Sông Kôn: Mức nước đang lên.	Mức nước sông Kôn tiếp tục lên, đến tối nay mức nước tại trạm Thạnh Hòa có khả năng lên mức 7,2m, sau đó xuống dần.
3.2. Sông Ba: Mức nước trên thượng lưu sông Ba có dao động, hạ lưu đang lên. Mức nước 7h/10/11 tại Củng Sơn 30,21m (trên BĐ1 0,71m).	Mức nước trên thượng nguồn sẽ lên, hạ lưu tiếp tục lên, đến tối nay, mức nước tại trạm Phú Lâm có khả năng đạt mức BĐ2 (với dự kiến xả của hồ Ba Hạ từ 2000-2600 m ³ /s).
3.3. Sông Cái Nha Trang: Mức nước có dao động	Từ đêm nay mức nước sẽ lên
3.4. Các sông khác: Mức nước có dao động.	Mức nước sẽ lên
Cảnh báo: Từ nay đến 13/11, trên các sông từ Bình Định đến Khánh Hòa xuất hiện 01 đợt lũ, đỉnh lũ trên các sông ở mức BĐ2-BĐ3, có sông trên BĐ3; Nguy cơ cao xảy ra lũ quét, sạt lở đất ở vùng núi, ngập lụt vùng trũng thấp, ven sông và các khu đô thị tại các tỉnh từ Bình Định đến Khánh Hòa.	

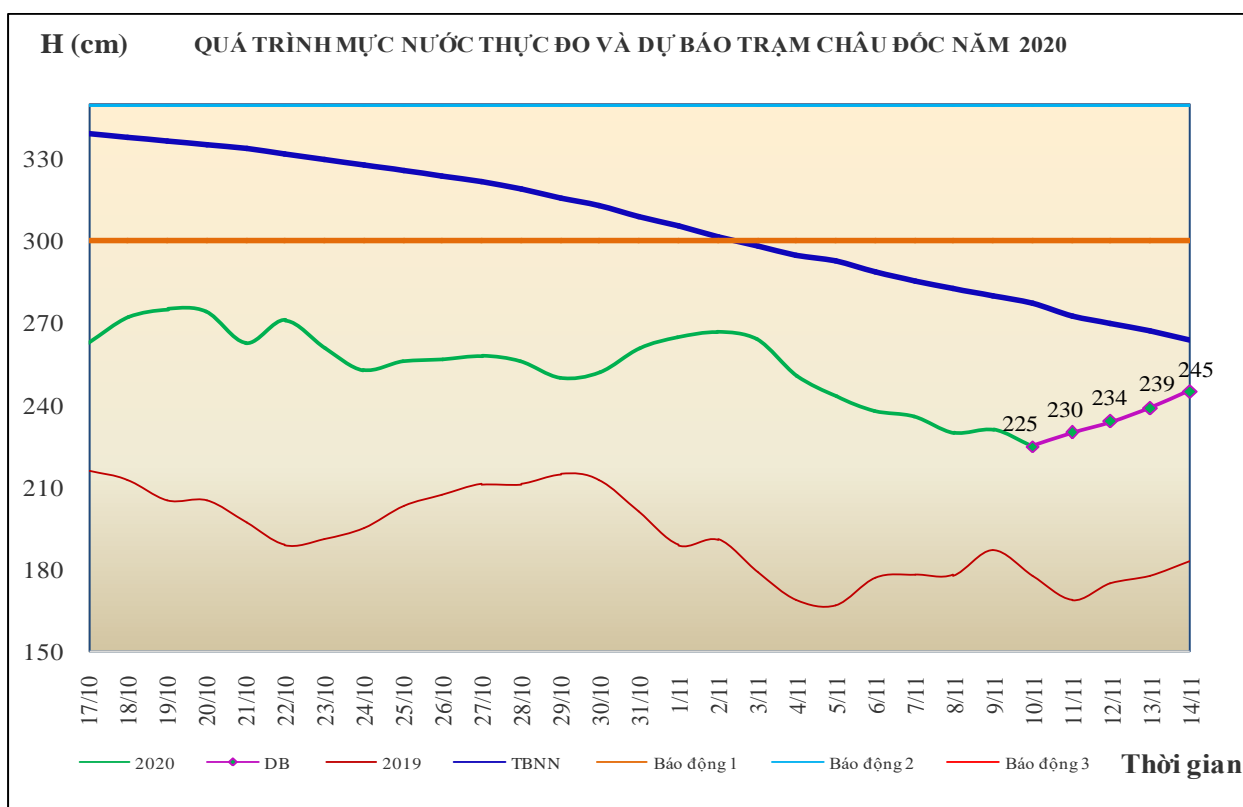
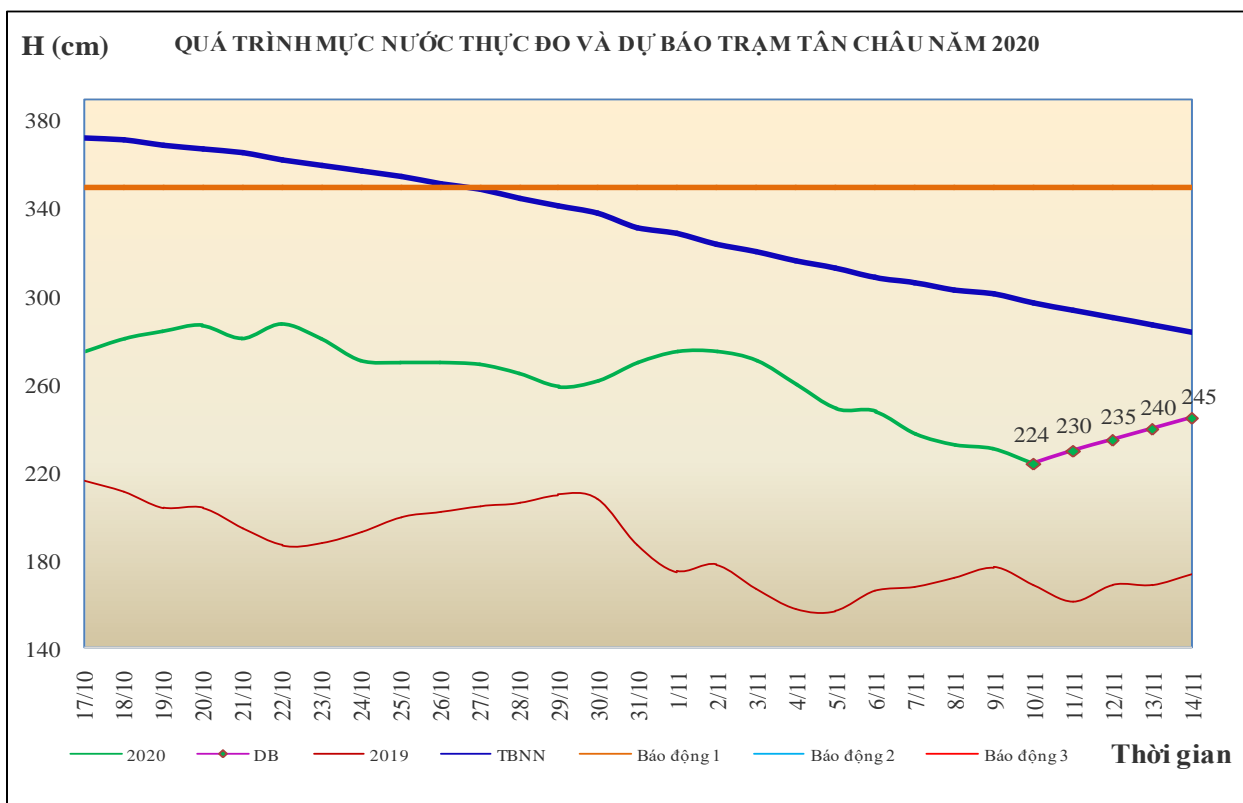


4. Khu vực Tây Nguyên

Tóm tắt tình hình 24 giờ qua	Dự báo 24 giờ tới
4.1. Sông Sê San: Mức nước các sông có dao động	Trên các sông có khả năng xuất hiện lũ nhỏ. Đỉnh lũ thượng lưu các sông ở mức BĐ1-BĐ2, hạ lưu dưới BĐ1.
4.2. Sông Srêpôk: Mức nước dao động theo điều tiết của hồ chứa.	Mức nước dao động theo điều tiết của hồ chứa.
4.3. Các sông khác: Mức nước các sông có dao động	Trên các sông ở khu vực Tây Nguyên xuất hiện 1 đợt lũ, đỉnh lũ lên mức BĐ1-BĐ2, có sông trên mức BĐ2.
Cảnh báo: Nguy cơ cao xảy ra lũ quét, sạt lở đất và ngập úng trên địa bàn các tỉnh Tây Nguyên.	

5. Khu vực Nam Bộ

Tóm tắt tình hình 24 giờ qua	Dự báo
Mức nước đầu nguồn sông Cửu Long dao động theo triều. Mức nước cao nhất ngày 09/11 trên sông Tiền tại Tân Châu 2,31m; trên sông Hậu tại Châu Đốc 2,31m.	Mức nước sông Cửu Long biến đổi theo triều. Đến ngày 14/11, mức nước cao nhất ngày tại Tân Châu ở mức 2,45m; tại Châu Đốc ở mức 2,45m.
5.2. Sông Đồng Nai: Mức nước biến đổi chậm.	Mức nước biến đổi chậm.



6. Bảng mực nước thực đo và dự báo

6.1. Khu vực Trung Bộ

Sông	Trạm	Mực nước thực đo (cm)			Mực nước dự báo (cm)			
		19h-09/11	7h-10/11		19h-10/11	7h-11/11		
Mã	Giàng	34	132	↑	60	↓	110	↑
Cả	Nam Đàn	142	108	↓	125	↑	85	↓
La	Linh Cẩm	75	90	↑	60	↓	70	↑
Gianh	Mai Hóa	57	109	↑	65	↓	160	↑
Hương	Kim Long	131	146	↑	180	↑	250	↑
Thu Bồn	Câu Lâu	123	148	↑	160	↑	290	↑
Trà Khúc	Trà Khúc	283	333	↑	460	↑	420	↓
Kôn	Thạnh Hòa	570	629	↑	720	↑	640	↓
Ba	Phú Lâm	60	132	↑	220	↑	255	↑

6.2. Khu vực Nam Bộ

Sông	Trạm	Mực nước cao nhất ngày (cm)					
		Thực đo		Dự báo			
		09/11	10/11	11/11	12/11	13/11	14/11
Sông Tiền	Tân Châu	231 ↓	224 ↓	230 ↑	235 ↑	240 ↑	245 ↑
Sông Hậu	Châu Đốc	231 ↑	225 ↓	230 ↑	234 ↑	239 ↑	245 ↑

Tin phát lúc: 10h30'

Duyệt bản tin: Phùng Tiến Dũng

**PHÒNG DỰ BÁO THỦY VĂN
TRUNG BỘ, TÂY NGUYÊN VÀ NAM BỘ**
Dự báo viên: Huệ, Trang, Tùng, Vân, Thắng