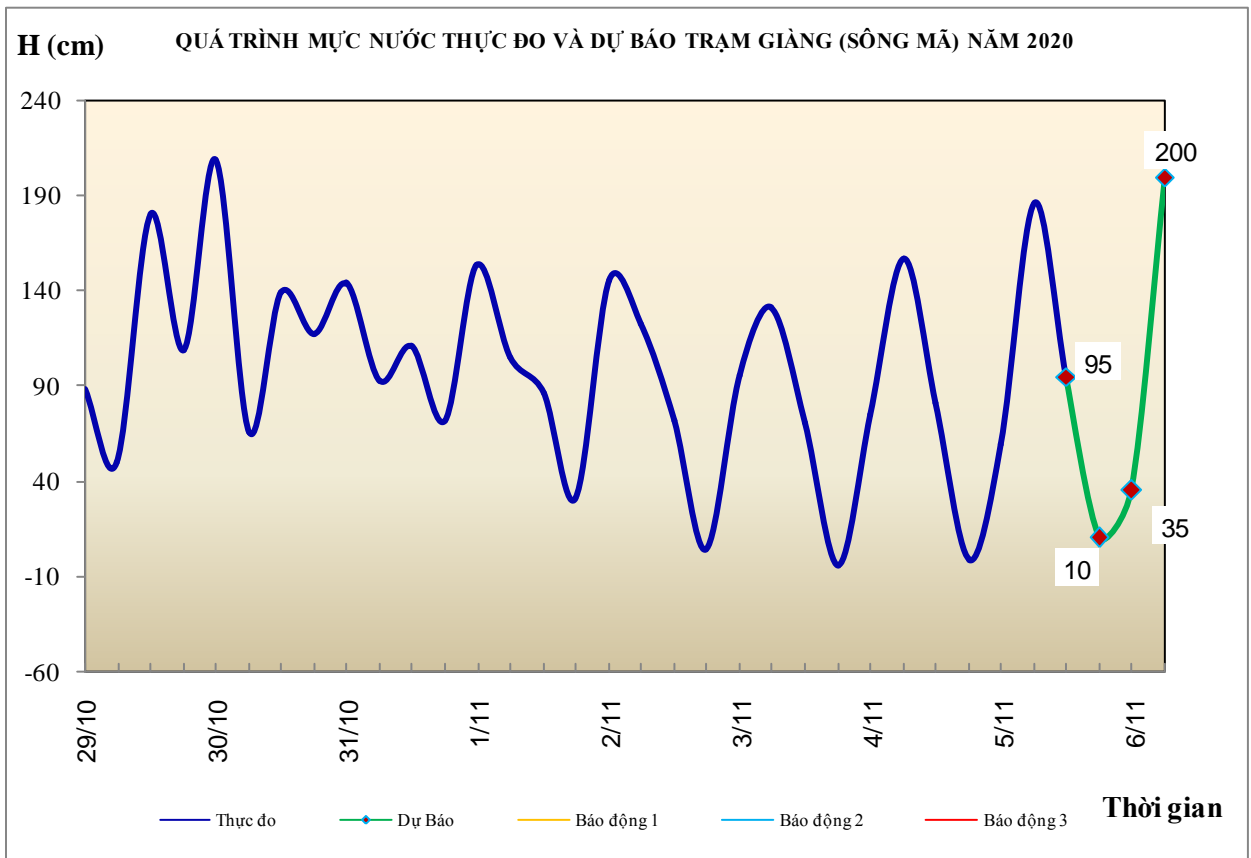


Hà Nội, ngày 05 tháng 11 năm 2020

BẢN TIN DỰ BÁO THỦY VĂN HẠN NGẮN CÁC SÔNG TRUNG BỘ, TÂY NGUYÊN VÀ NAM BỘ

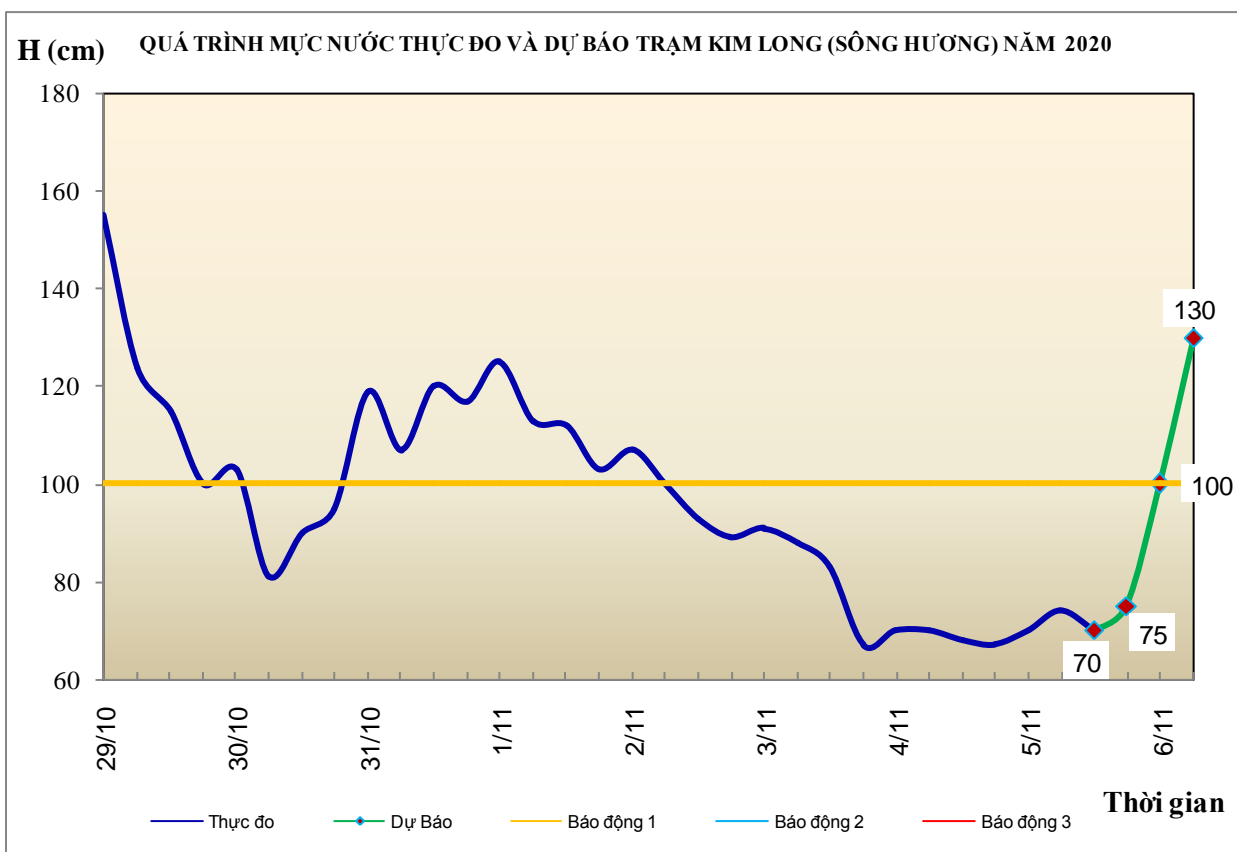
1. Khu vực Bắc Trung Bộ

Tóm tắt tình hình 24 giờ qua	Dự báo 24 giờ tới
1.1. Sông Bưởi: Mức nước đang xuống	Mức nước tiếp tục xuống
1.2. Sông Mã: Mức nước thượng lưu biến đổi chậm, trung lưu dao động theo điều tiết hồ chứa, hạ lưu tại Giàng dao động theo triều.	Mức nước thượng lưu biến đổi chậm, trung lưu dao động theo điều tiết hồ chứa, hạ lưu tại Giàng dao động theo triều
1.3. Sông Chu: Mức nước dao động theo điều tiết hồ chứa	Mức nước dao động theo điều tiết hồ chứa
1.4. Sông Cả: Mức nước thượng lưu biến đổi chậm, trung hạ lưu đang xuống.	Mức nước trung, thượng biến đổi chậm, hạ lưu dao động theo triều.
1.5. Sông La: Mức nước sông Ngàn Sâu, Ngàn Phố biến đổi chậm, hạ lưu sông La dao động theo triều	Mức nước sông Ngàn Sâu, Ngàn Phố biến đổi chậm, hạ lưu sông La dao động theo triều.



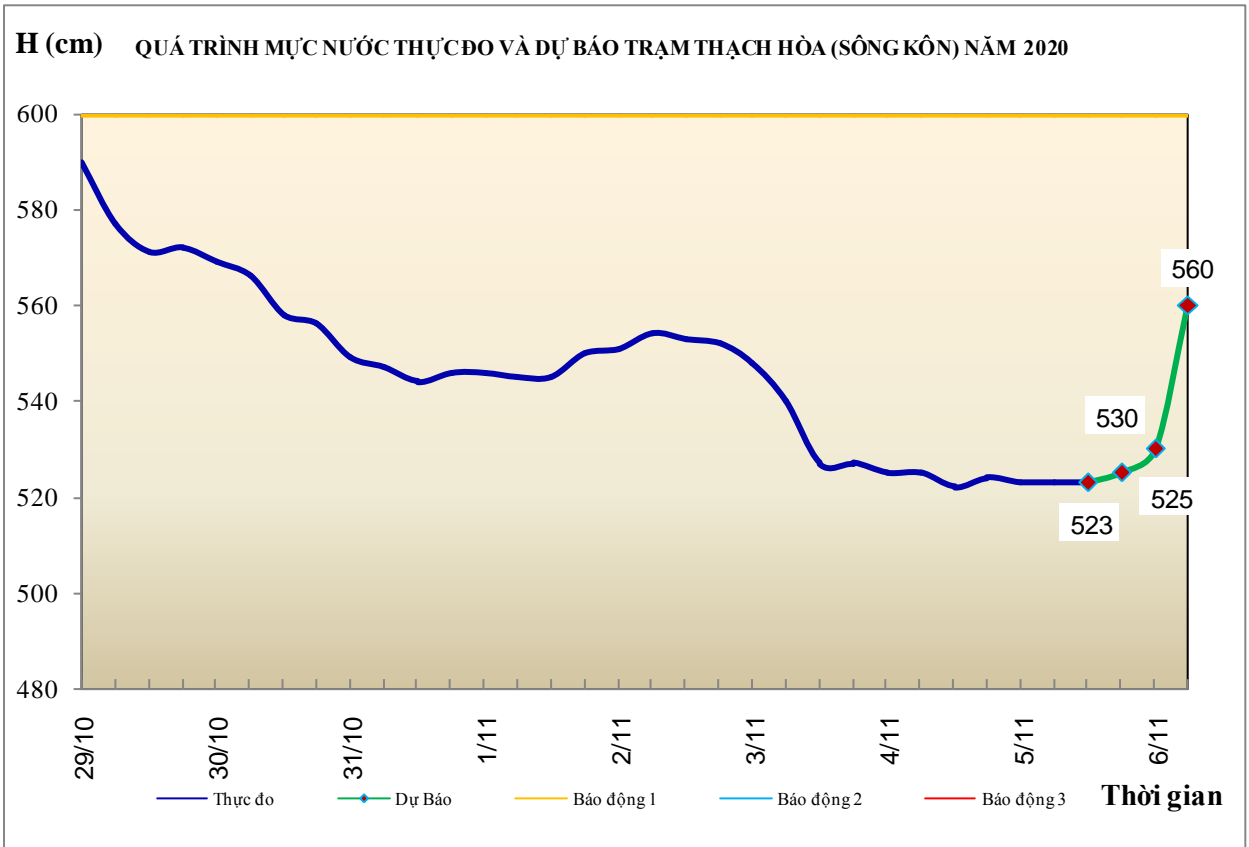
2. Khu vực Trung Trung Bộ

Tóm tắt tình hình 24 giờ qua	Dự báo 24 giờ tới
2.1. Sông Gianh: Mức nước biến đổi chậm	Mức nước sẽ lên
2.2. Sông Hương: Mức nước dao động theo điều tiết hồ chứa	Tối nay, mức nước sông sẽ lên
2.3. Sông Vu Gia-Thu Bồn: Mức nước các sông dao động theo điều tiết hồ chứa.	Tối và đêm nay, mức nước các sông sẽ lên.
2.4. Sông Trà Khúc: Mức nước biến đổi chậm	Tối nay, mức nước sẽ lên
2.5. Các sông khác: Mức nước biến đổi chậm.	Mức nước các sông Quảng Bình đến Quảng Ngãi sẽ lên.
<p>Cảnh báo: Từ ngày 05 đến ngày 07/11, trên các sông từ Quảng Bình đến Quảng Ngãi sẽ xuất hiện một đợt lũ. Trong đợt lũ này, đỉnh lũ các sông từ Quảng Bình đến Thừa Thiên Huế có khả năng ở mức BĐ1-BĐ2, có sông trên BĐ2; các sông ở Quảng Nam, Quảng Ngãi có khả năng lên mức BĐ2-BĐ3, có sông trên BĐ3. Nguy cơ cao xảy ra lũ quét, sạt lở đất ở vùng núi, ngập lụt vùng trũng thấp, ven sông và các khu đô thị tại các tỉnh từ Quảng Bình đến Quảng Ngãi.</p>	



3. Khu vực Nam Trung Bộ

Tóm tắt tình hình 24 giờ qua	Dự báo 24 giờ tới
3.1. Sông Kôn: Mức nước đang xuống	Mức nước sẽ lên
3.2. Sông Ba: Mức nước trên thượng lưu sông Ba có dao động, hạ lưu dao động theo điều tiết của hồ chứa và thủy triều	Mức nước trên thượng lưu sông Ba có dao động, hạ lưu dao động theo điều tiết của hồ chứa và thủy triều
3.3. Sông Cái Nha Trang: Mức nước biến đổi chậm.	Mức nước có dao động.
3.4. Các sông khác: Mức nước biến đổi chậm.	Mức nước trên các sông ở Bình Định và Phú Yên có khả năng lên nhanh. Các sông khác có dao động.
<p>Cảnh báo: Từ đêm ngày 05 đến ngày 07/11, trên các sông từ Bình Định đến Phú Yên sẽ xuất hiện một đợt lũ. Trong đợt lũ này, đỉnh lũ thượng nguồn các sông ở Phú Yên ở mức BĐ1-BĐ2, có sông trên BĐ2; các sông ở Bình Định có khả năng lên mức BĐ2-BĐ3, có sông trên BĐ3.</p> <p>Nguy cơ cao xảy ra lũ quét, sạt lở đất ở vùng núi, ngập lụt vùng trũng thấp, ven sông và các khu đô thị tại tỉnh Bình Định, Phú Yên.</p>	

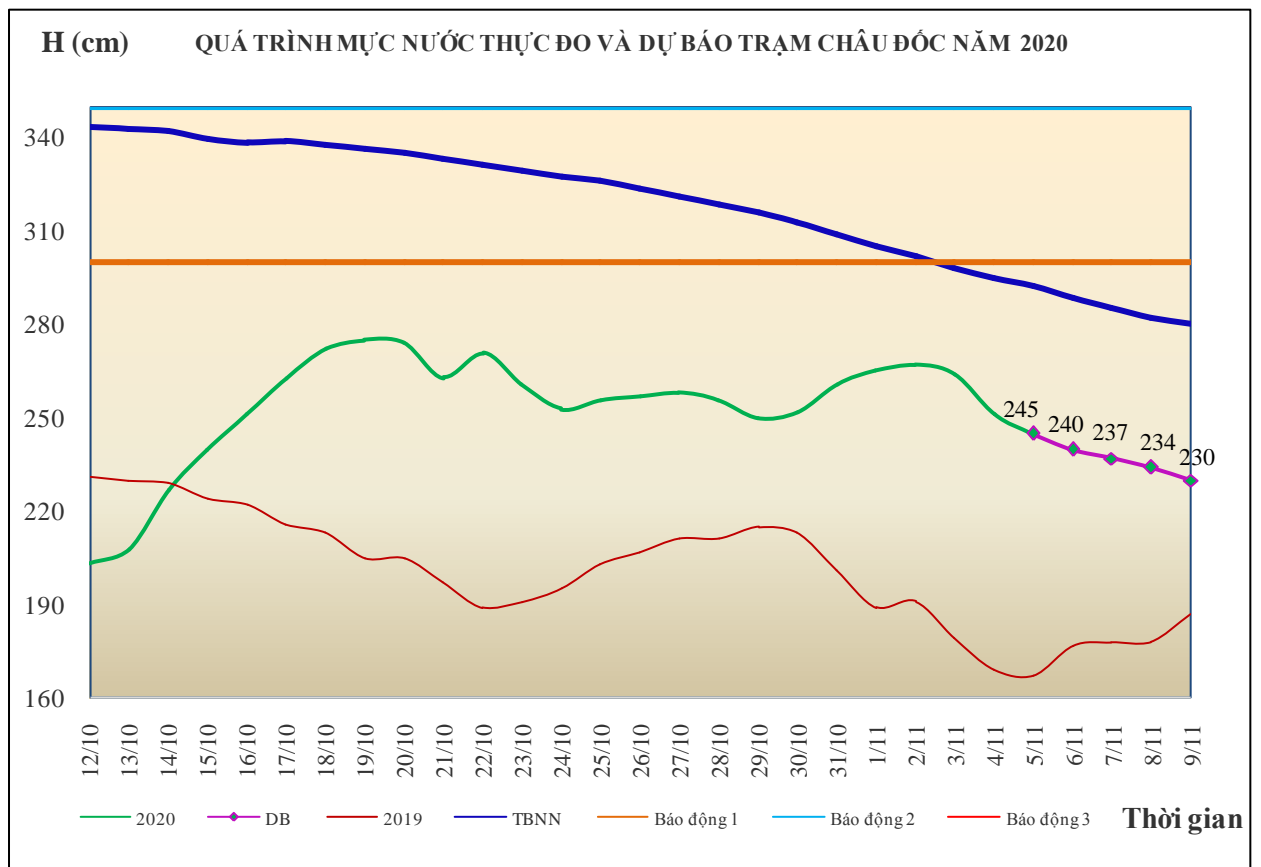
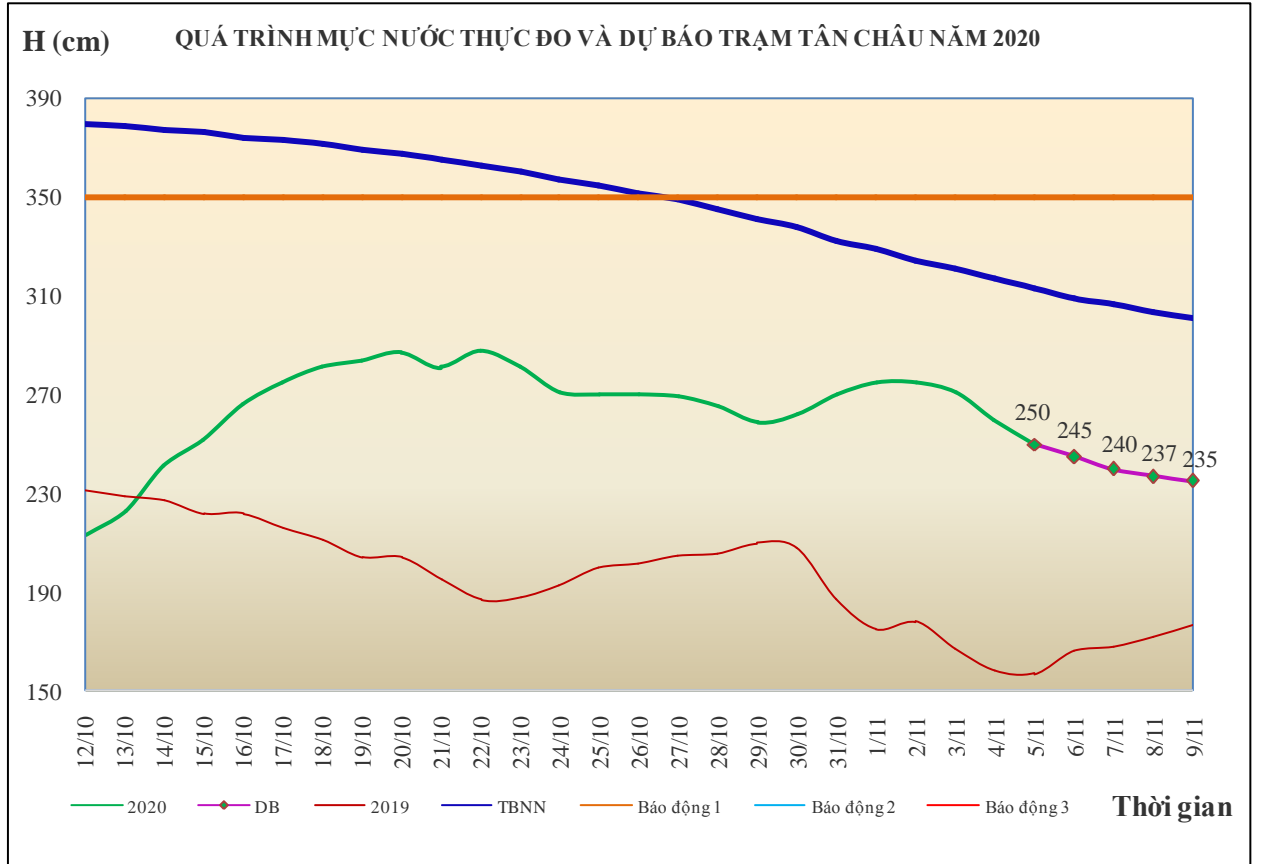


4. Khu vực Tây Nguyên

Tóm tắt tình hình 24 giờ qua	Dự báo 24 giờ tới
4.1. Sông Sê San: Mức nước các sông biến đổi chậm	Mức nước các sông dao động theo xu thế tăng dần.
4.2. Sông Srêpôk: Mức nước dao động theo điều tiết của hồ chứa.	Mức nước dao động theo điều tiết của hồ chứa.
4.3. Các sông khác: Mức nước các sông biến đổi chậm	Mức nước các sông có dao động

5. Khu vực Nam Bộ

Tóm tắt tình hình 24 giờ qua	Dự báo
Mức nước đầu nguồn sông Cửu Long dao động theo triều. Mức nước cao nhất ngày 04/11 trên sông Tiền tại Tân Châu 2,60m; trên sông Hậu tại Châu Đốc 2,51m.	Mức nước đầu nguồn sông Cửu Long biến đổi theo triều. Đến ngày 09/11, mức nước cao nhất ngày tại Tân Châu ở mức 2,35m; tại Châu Đốc ở mức 2,30m.



6. Bảng mực nước thực đo và dự báo

6.1. Khu vực Trung Bộ

Sông	Trạm	Mực nước thực đo (cm)			Mực nước dự báo (cm)			
		19h-04/11	7h-05/11		19h-05/11	7h-06/11		
Mã	Giàng	-1	186	↑	10	↓	200	↑
Cả	Nam Đàn	290	277	↓	285	↑	260	↓
La	Linh Cảm	165	196	↑	180	↓	175	↓
Gianh	Mai Hóa	33	120	↑	35	↓	170	↑
Hương	Kim Long	67	74	↑	75	↑	130	↑
Thu Bồn	Câu Lâu	95	52	↓	90	↑	140	↑
Trà Khúc	Trà Khúc	178	175	↓	200	↑	450	↑
Kôn	Thạnh Hòa	524	523	↓	525	↑	560	↑
Ba	Phú Lâm	61	-14	↓	60	↑	-5	↓

6.2. Khu vực Nam Bộ

Sông	Trạm	Mực nước cao nhất ngày (cm)					
		Thực đo	Dự báo				
			04/11	05/11	06/11	07/11	08/11
Sông Tiền	Tân Châu	260 ↓	250 ↓	245 ↓	240 ↓	237 ↓	235 ↓
Sông Hậu	Châu Đốc	251 ↓	245 ↓	240 ↓	237 ↓	234 ↓	230 ↓

Tin phát lúc: 10h30'

Duyệt bản tin: Phùng Tiến Dũng

PHÒNG DỰ BÁO THỦY VĂN
TRUNG BỘ, TÂY NGUYÊN VÀ NAM BỘ
Dự báo viên: Huệ, Trang, Tùng, Vân, Thắng