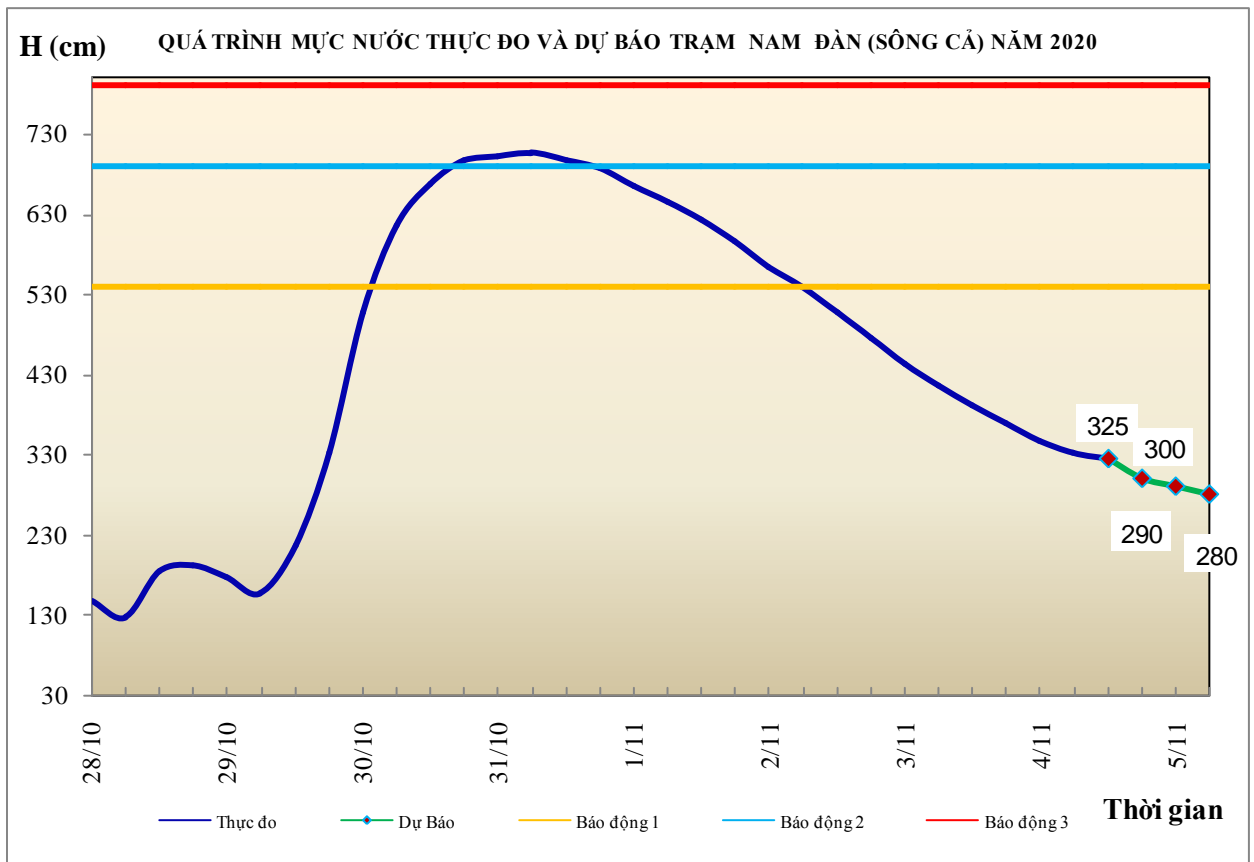


Hà Nội, ngày 04 tháng 11 năm 2020

## BẢN TIN DỰ BÁO THỦY VĂN HẠN NGẮN CÁC SÔNG TRUNG BỘ, TÂY NGUYÊN VÀ NAM BỘ

### 1. Khu vực Bắc Trung Bộ

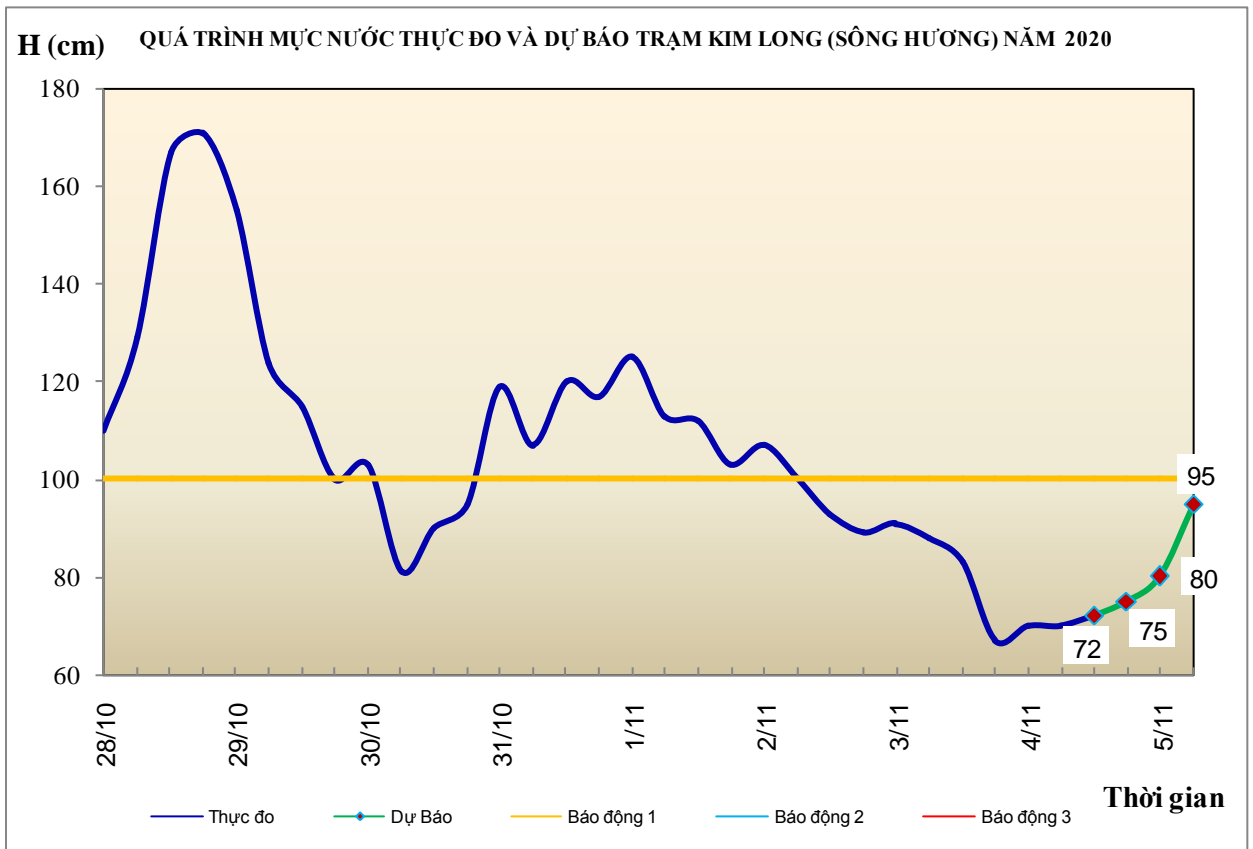
Tóm tắt tình hình 24 giờ qua	Dự báo 24 giờ tới
<b>1.1. Sông Bưởi:</b> Mức nước đang xuống	Mức nước tiếp tục xuống
<b>1.2. Sông Mã:</b> Mức nước thượng lưu biến đổi chậm, trung lưu dao động theo điều tiết hồ chứa, hạ lưu tại Giàng dao động theo triều.	Mức nước thượng lưu biến đổi chậm, trung lưu dao động theo điều tiết hồ chứa, hạ lưu tại Giàng dao động theo triều
<b>1.3. Sông Chu:</b> Mức nước biến đổi chậm	Mức nước biến đổi chậm
<b>1.4. Sông Cả:</b> Mức nước thượng lưu biến đổi chậm, trung hạ lưu đang xuống.	Mức nước thượng lưu biến đổi chậm, trung hạ lưu tiếp tục xuống.
<b>1.5. Sông La:</b> Mức nước sông Ngàn Sâu và hạ lưu sông La đang xuống, sông Ngàn Phố biến đổi chậm	Mức nước sông Ngàn Sâu và hạ lưu sông La tiếp tục xuống, sông Ngàn Phố biến đổi chậm.



## 2. Khu vực Trung Trung Bộ

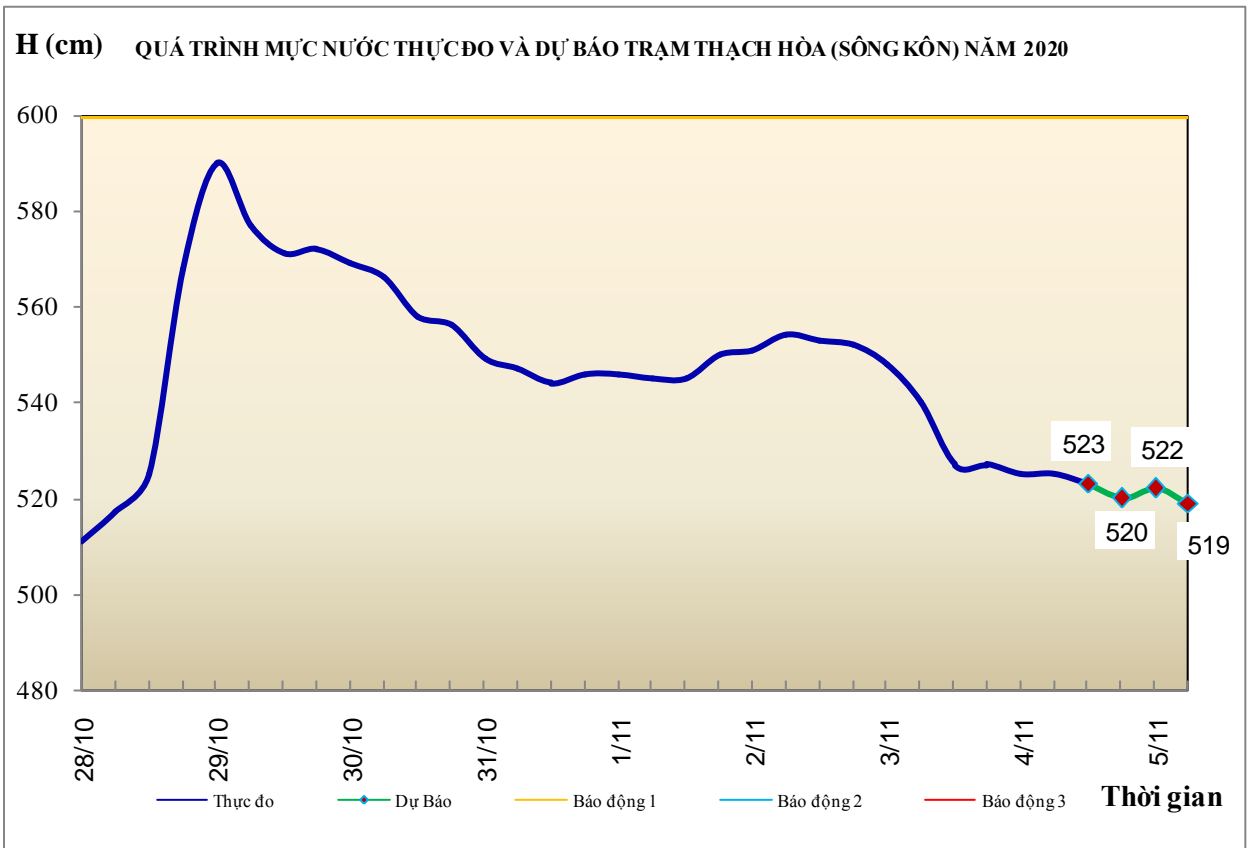
Tóm tắt tình hình 24 giờ qua	Dự báo 24 giờ tới
<b>2.1. Sông Gianh:</b> Mức nước biến đổi chậm	Mức nước biến đổi chậm
<b>2.2. Sông Hương:</b> Mức nước dao động theo điều tiết hồ chứa	Mức nước có dao động
<b>2.3. Sông Vu Gia-Thu Bồn:</b> Mức nước các sông dao động theo điều tiết hồ chứa.	Mức nước các sông có dao động
<b>2.4. Sông Trà Khúc:</b> Mức nước biến đổi chậm	Mức nước có dao động
<b>2.5. Các sông khác:</b> Mức nước biến đổi chậm.	Mức nước các sông Quảng Bình, Quảng Trị biến đổi chậm. Các sông từ Thừa Thiên Huế đến Quảng Ngãi có dao động.

**Cảnh báo:** Từ ngày 05 đến ngày 07/11, trên các sông từ Quảng Bình đến Quảng Ngãi sẽ xuất hiện một đợt lũ. Trong đợt lũ này, đỉnh lũ các sông từ Quảng Bình đến Thừa Thiên Huế có khả năng ở mức BĐ1-BĐ2, có sông trên BĐ2; các sông ở Quảng Nam, Quảng Ngãi có khả năng lên mức BĐ2-BĐ3, có sông trên BĐ3.  
 Nguy cơ cao xảy ra lũ quét, sạt lở đất ở vùng núi, ngập lụt vùng trũng thấp, ven sông và các khu đô thị tại các tỉnh từ Quảng Bình đến Quảng Ngãi.



### 3. Khu vực Nam Trung Bộ

Tóm tắt tình hình 24 giờ qua	Dự báo 24 giờ tới
<b>3.1. Sông Kôn:</b> Mức nước biến đổi chậm	Mức nước có dao động
<b>3.2. Sông Ba:</b> Mức nước trên thượng lưu sông Ba biến đổi chậm, hạ lưu dao động theo điều tiết của hồ chứa và thủy triều	Mức nước trên thượng lưu sông Ba biến đổi chậm, hạ lưu dao động theo điều tiết của hồ chứa và thủy triều
<b>3.3. Sông Cái Nha Trang:</b> Mức nước biến đổi chậm.	Mức nước có dao động.
<b>3.4. Các sông khác:</b> Mức nước biến đổi chậm.	Mức nước có dao động.
<p><b>Cảnh báo:</b> Từ ngày 05 đến ngày 07/11, trên các sông từ Bình Định đến Khánh Hòa và thượng nguồn sông Ba sẽ xuất hiện một đợt lũ. Trong đợt lũ này, đỉnh lũ các sông có khả năng ở mức BĐ2-BĐ3, các sông ở Khánh Hòa ở mức BĐ1-BĐ2.                      Nguy cơ cao xảy ra lũ quét, sạt lở đất ở vùng núi, ngập lụt vùng trũng thấp, ven sông và các khu đô thị tại các tỉnh từ Bình Định đến Khánh Hòa.</p>	

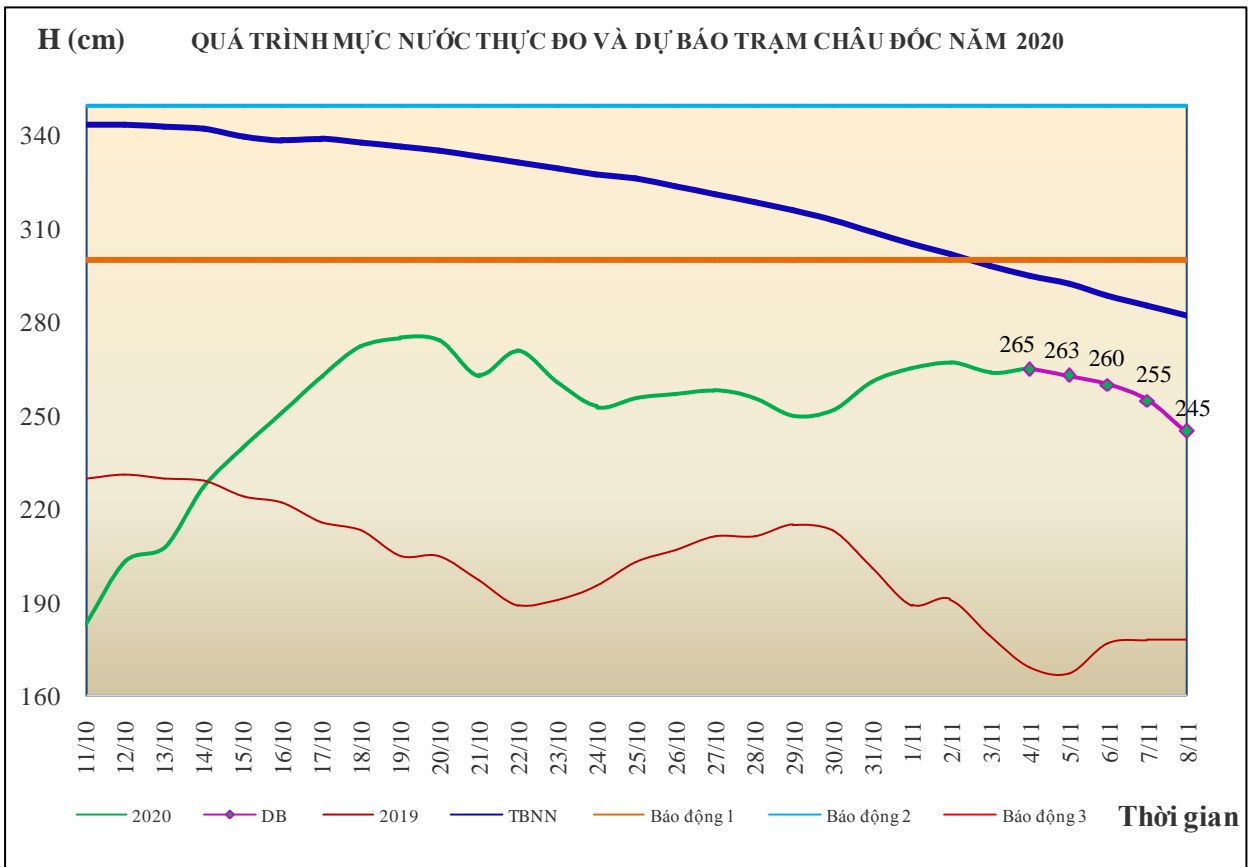
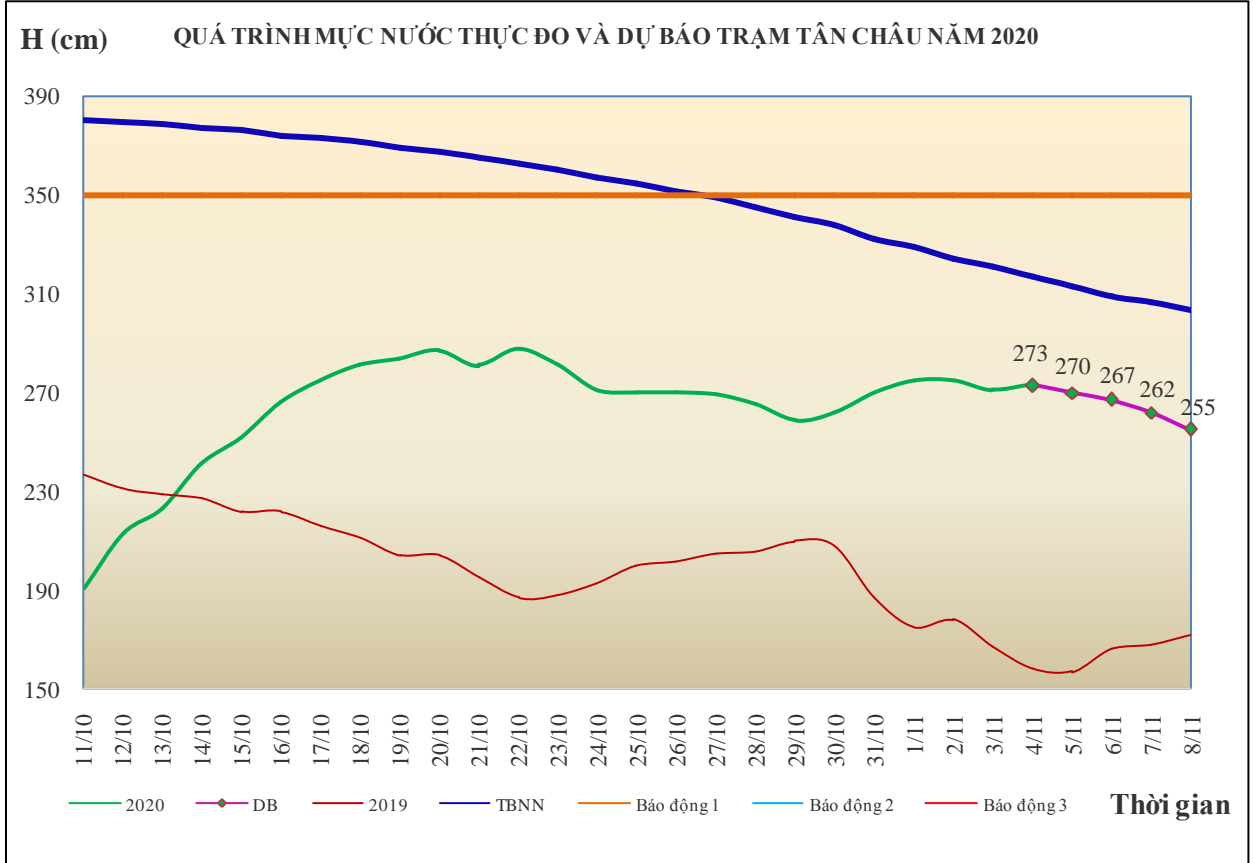


### 4. Khu vực Tây Nguyên

Tóm tắt tình hình 24 giờ qua	Dự báo 24 giờ tới
<b>4.1. Sông Sê San:</b> Mức nước các sông biến đổi chậm	Mức nước các sông biến đổi chậm
<b>4.2. Sông Srêpôk:</b> Mức nước dao động theo điều tiết của hồ chứa.	Mức nước dao động theo điều tiết của hồ chứa.
<b>4.3. Các sông khác:</b> Mức nước các sông biến đổi chậm	Mức nước các sông biến đổi chậm

## 5. Khu vực Nam Bộ

Tóm tắt tình hình 24 giờ qua	Dự báo
Mức nước đầu nguồn sông Cửu Long dao động theo triều. Mức nước cao nhất ngày 03/11 trên sông Tiền tại Tân Châu 2,71m; trên sông Hậu tại Châu Đốc 2,64m.	Mức nước đầu nguồn sông Cửu Long biến đổi theo triều. Đến ngày 08/11, mức nước cao nhất ngày tại Tân Châu ở mức 2,55m; tại Châu Đốc ở mức 2,45m.



## 6. Bảng mực nước thực đo và dự báo

### 6.1. Khu vực Trung Bộ

Sông	Trạm	Mực nước thực đo (cm)			Mực nước dự báo (cm)			
		19h-03/11	7h-04/11		19h-04/11		7h-05/11	
Mã	Giàng	-4	157	↑	-15	↓	180	↑
Cả	Nam Đàn	368	331	↓	300	↓	280	↓
La	Linh Cảm	240	223	↓	210	↓	180	↓
Gianh	Mai Hóa	31	100	↑	30	↓	125	↑
Hương	Kim Long	67	70	↑	75	↑	95	↑
Thu Bồn	Câu Lâu	99	73	↓	95	↑	69	↓
Trà Khúc	Trà Khúc	192	178	↓	165	↓	185	↑
Kôn	Thạnh Hòa	527	525	↓	520	↓	519	↓
Ba	Phú Lâm	59	-5	↓	60	↑	5	↓

### 6.2. Khu vực Nam Bộ

Sông	Trạm	Mực nước cao nhất ngày (cm)					
		Thực đo	Dự báo				
			03/11	04/11	05/11	06/11	07/11
Sông Tiền	Tân Châu	271 ↓	273 ↑	270 ↓	267 ↓	262 ↓	255 ↓
Sông Hậu	Châu Đốc	264 ↓	265 ↑	263 ↓	260 ↓	255 ↓	245 ↓

Tin phát lúc: 10h30'

Duyệt bản tin: Phùng Tiến Dũng

**PHÒNG DỰ BÁO THỦY VĂN TRUNG BỘ,  
TÂY NGUYÊN VÀ NAM BỘ**

Dự báo viên: Huệ, Trang, Tùng, Vân, Thắng