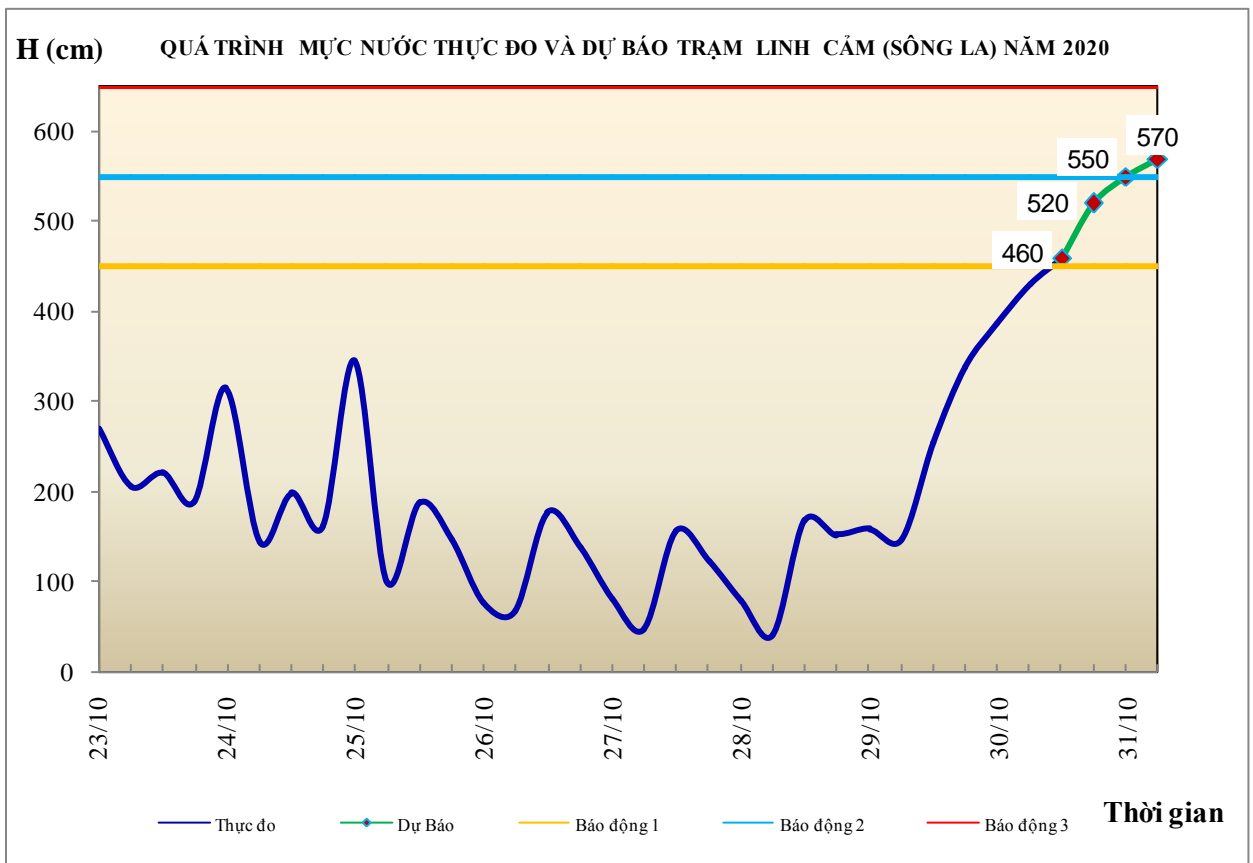
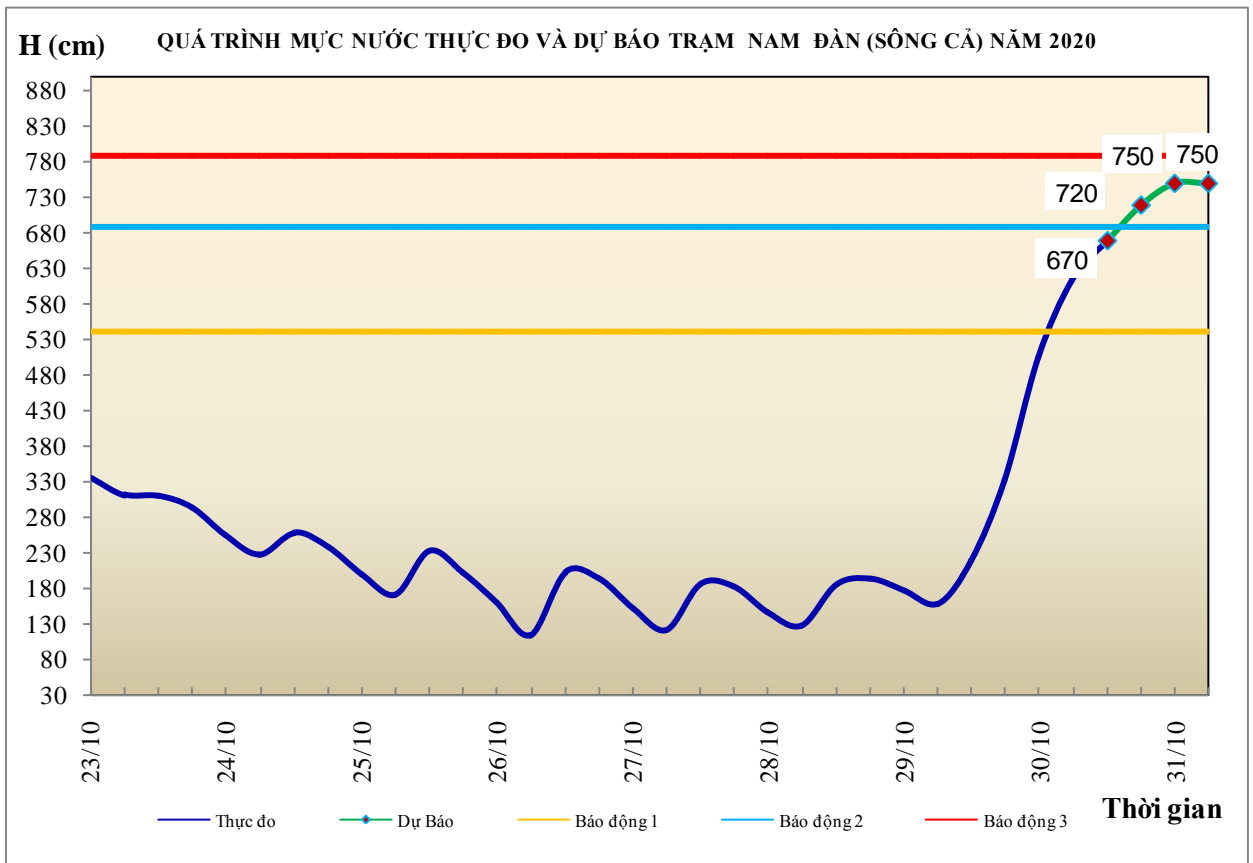


Hà Nội, ngày 30 tháng 10 năm 2020

BẢN TIN DỰ BÁO THỦY VĂN HẠN NGẮN CÁC SÔNG TRUNG BỘ, TÂY NGUYÊN VÀ NAM BỘ

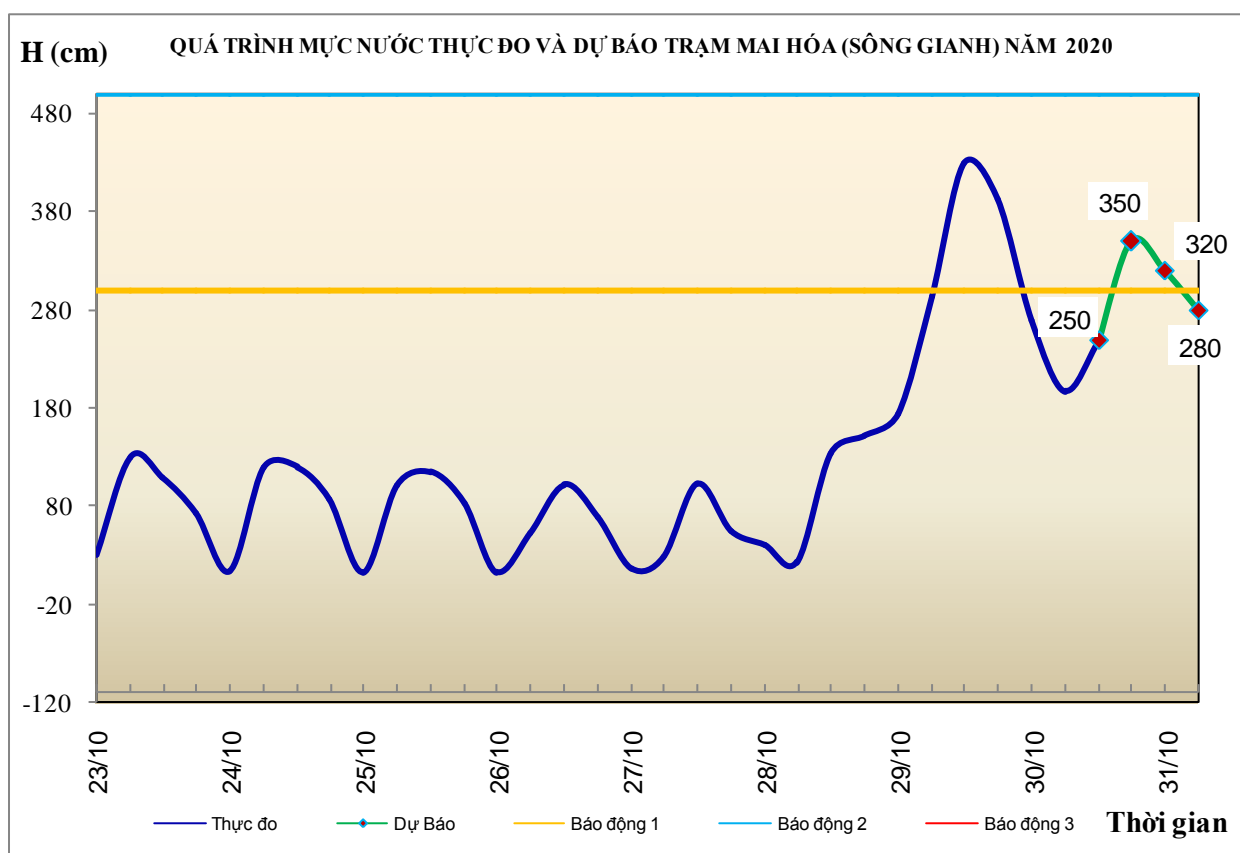
1. Khu vực Bắc Trung Bộ

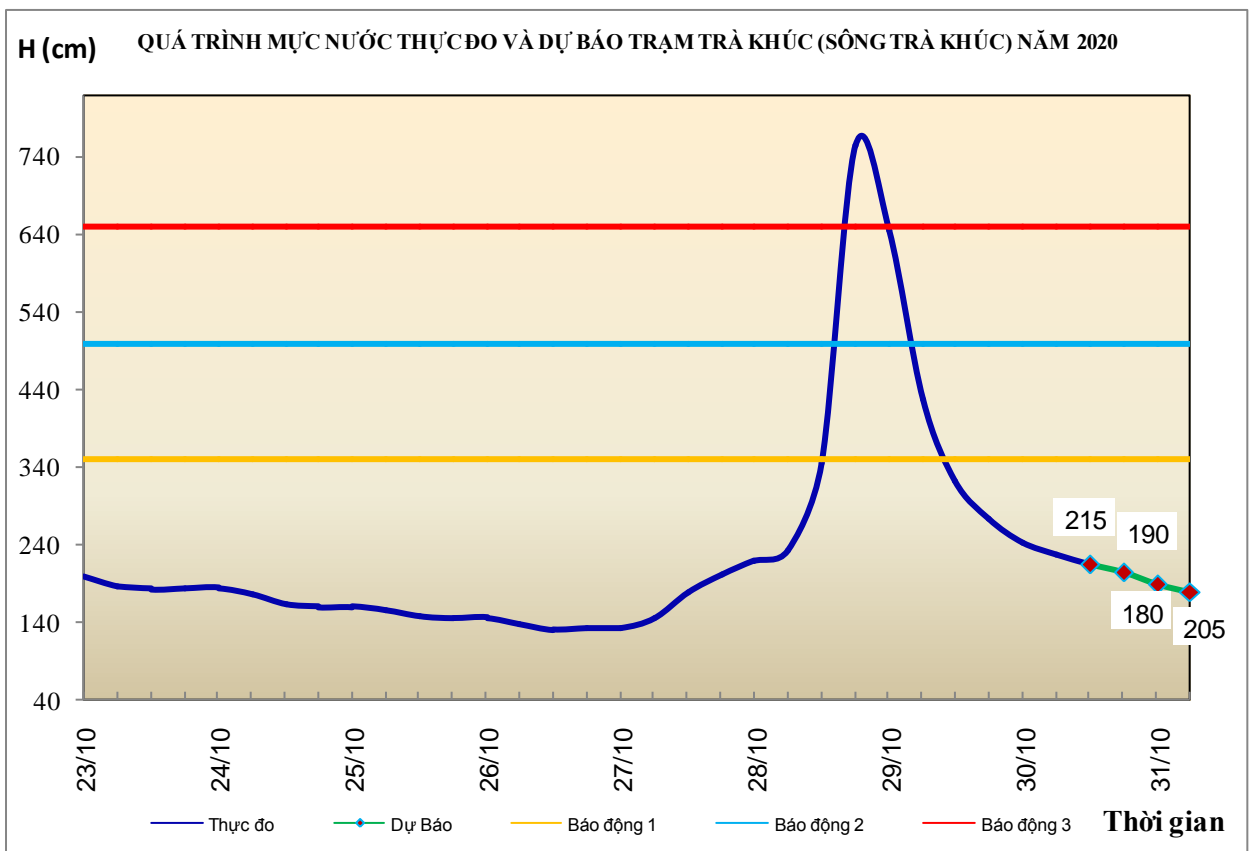
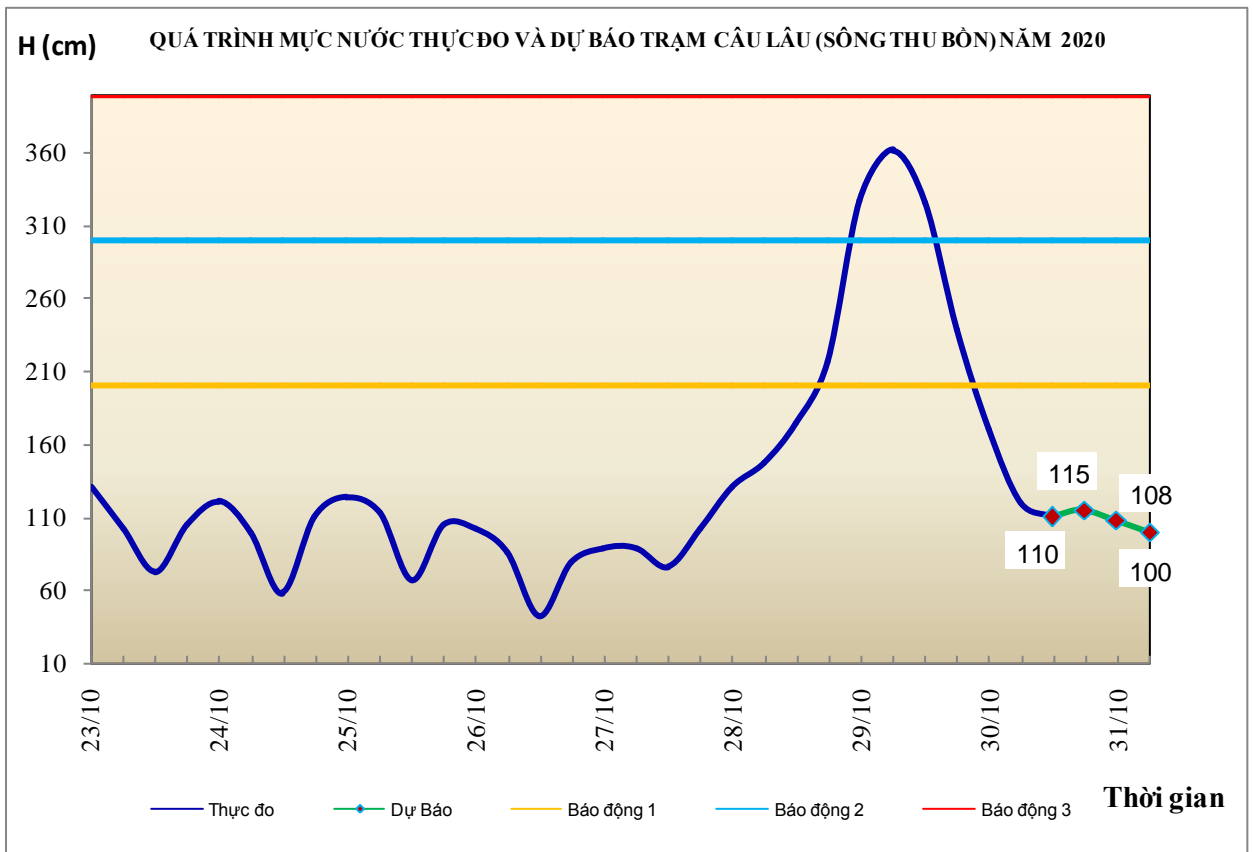
Tóm tắt tình hình 24 giờ qua	Dự báo 24 giờ tới
1.1. Sông Bưởi: Mức nước đang lên	Mức nước tiếp tục lên nhưng còn dưới mức BĐ1
1.2. Sông Mã: Mức nước thượng lưu sông Mã đang lên, hạ lưu tại Giàng dao động theo triều.	Mức nước thượng lưu sông Mã tiếp tục lên nhưng còn dưới mức BĐ1, hạ lưu tại Giàng có dao động
1.3. Sông Chu: Mức nước đang lên	Mức nước tiếp tục lên nhưng còn dưới mức BĐ1
1.4. Sông Cả: Mức nước sông Cả đang lên. Mức nước lúc 7 giờ (30/10), tại trạm Yên Thượng là 8,06m trên BĐ2 0,06m, tại Nam Đàn là 6,15m trên BĐ1 0,75m.	Mức nước tiếp tục lên. Đến sáng mai (31/10), mức nước tại Nam Đàn có khả năng ở mức 7,5m dưới BĐ3 0,4m
1.5. Sông La: Chiều và tối qua (29/10), mức nước thượng nguồn sông Ngàn Sâu tại Chu Lễ đã đạt đỉnh là 11,76m (20h/29), trên BĐ1 0,26m, sông Ngàn Phố tại Sơn Diệm là 12,7m (15h/29), dưới BĐ3 0,3m; mức nước sông Ngàn Sâu tại Hòa Duyệt và hạ lưu sông La tại Linh Cảm đang lên.	Mức nước sông Ngàn Sâu và hạ lưu sông La tiếp tục lên. Đến tối nay, mức nước tại Hòa Duyệt ở mức 8,3m, trên BĐ1 0,8m. Đến sáng mai (31/10), mức nước hạ lưu sông La lên mức 5,7m, trên BĐ2 0,2m.
Cảnh báo: Nguy cơ cao xảy ra lũ quét, sạt lở đất vùng núi, ngập lụt vùng trũng thấp tại Nghệ An và Hà Tĩnh. Ngập lụt sâu diện rộng diễn ra ở các tỉnh Nghệ An, Hà Tĩnh đặc biệt là các huyện Thanh Chương, Đô Lương, Hưng Nguyên, Nam Đàn, Nghi Lộc, Hoàng Mai, Yên Thành (Nghệ An); Hồng Lĩnh, Hương Sơn, Hương Khê, Vũ Quang, Đức Thọ, Thạch Hà, Cẩm Khê (Hà Tĩnh)	



2. Khu vực Trung Trung Bộ

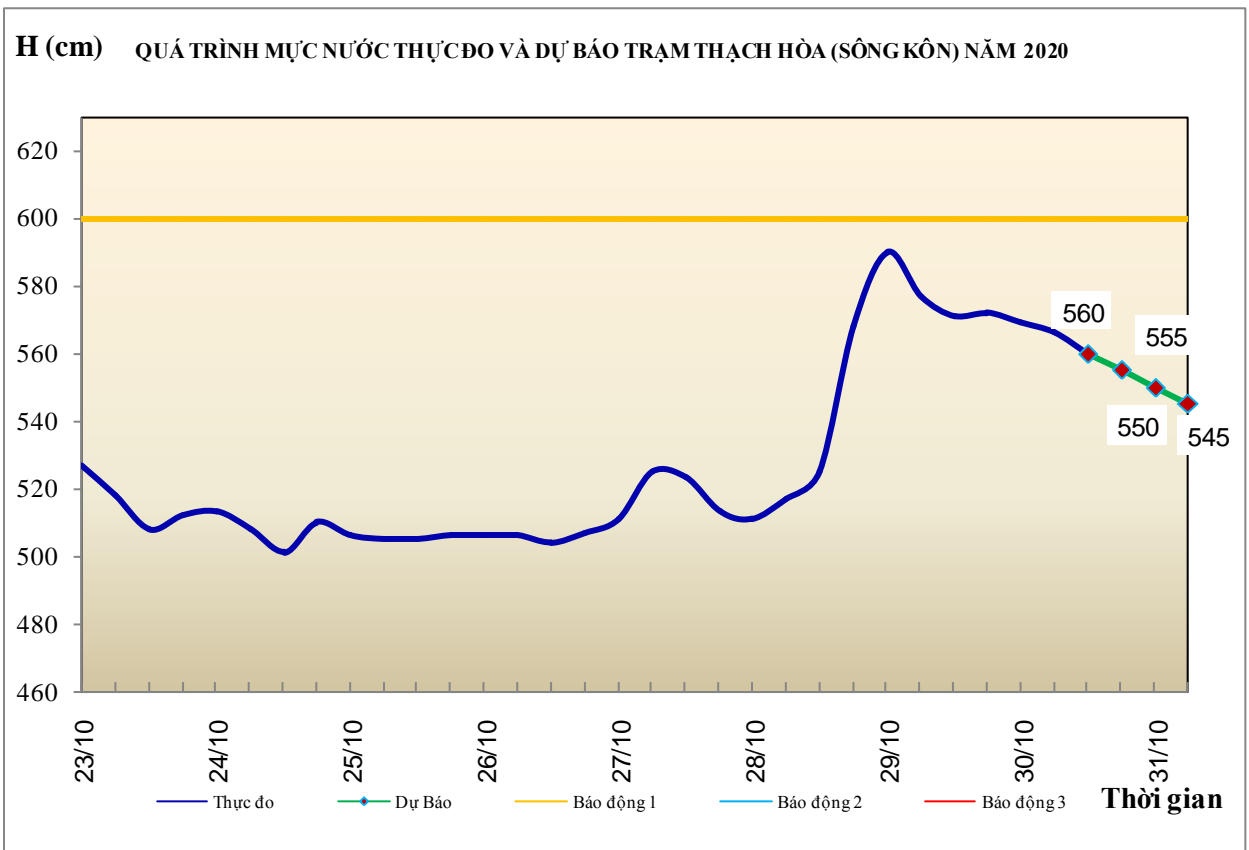
Tóm tắt tình hình 24 giờ qua	Dự báo 24 giờ tới
2.1. Sông Gianh: Lũ trên sông Gianh đã đạt đỉnh tại Mai Hóa là 4,30m (13h/29/10), dưới BĐ2 0,7m và đang xuống.	Lũ trên sông có khả năng lên lại
2.2. Sông Hương: Mức nước dao động ở mức BĐ1.	Mức nước dao động theo điều tiết hồ chứa
2.3. Sông Vu Gia-Thu Bồn: Lũ trên hạ lưu sông Thu Bồn đã đạt đỉnh tại Câu Lâu 3,64m (8h/29/10), dưới mức BĐ3 0,36m và đang xuống. Lũ trên sông Vu Gia và thượng lưu sông Thu Bồn đang xuống.	Mức nước trên sông Vu Gia dao động theo điều tiết hồ chứa, sông Thu Bồn biến đổi chậm
2.4. Sông Trà Khúc: Mức nước đang xuống	Mức nước có dao động
2.5. Các sông khác: Lũ trên sông Kiến Giang (Quảng Bình), các sông Quảng Trị đến Quảng Ngãi đang xuống	Lũ trên sông Kiến Giang (Quảng Bình), các sông từ Quảng Trị đến Quảng Ngãi có dao động
Cảnh báo: Nguy cơ cao xảy ra lũ quét, sạt lở đất ở vùng núi, ngập lụt vùng trũng thấp, ven sông và các khu đô thị tại các tỉnh từ Quảng Bình đến Quảng Ngãi.	





3. Khu vực Nam Trung Bộ

Tóm tắt tình hình 24 giờ qua	Dự báo 24 giờ tới
3.1. Sông Côn: Mức nước xuống	Mức nước tiếp tục xuống
3.2. Sông Ba: Chiều qua (29/10), lũ hạ lưu sông Ba tại Củng Sơn đã đạt đỉnh 30,60m (15h/29/10), trên BĐ1 1,1m. Hiện tại, mực nước trên thượng, trung lưu sông Ba đang xuống, hạ lưu dao động theo điều tiết của hồ chứa	Mức nước thượng trung lưu tiếp tục xuống, hạ lưu sông Ba dao động theo điều tiết của hồ chứa (với lưu lượng xả dự kiến hồ Ba Hạ 600-800m ³ /s).
3.3. Sông Cái Nha Trang: Mức nước biến đổi chậm	Mức nước biến đổi chậm
3.4. Các sông khác: Mức nước có dao động.	Mức nước có dao động.

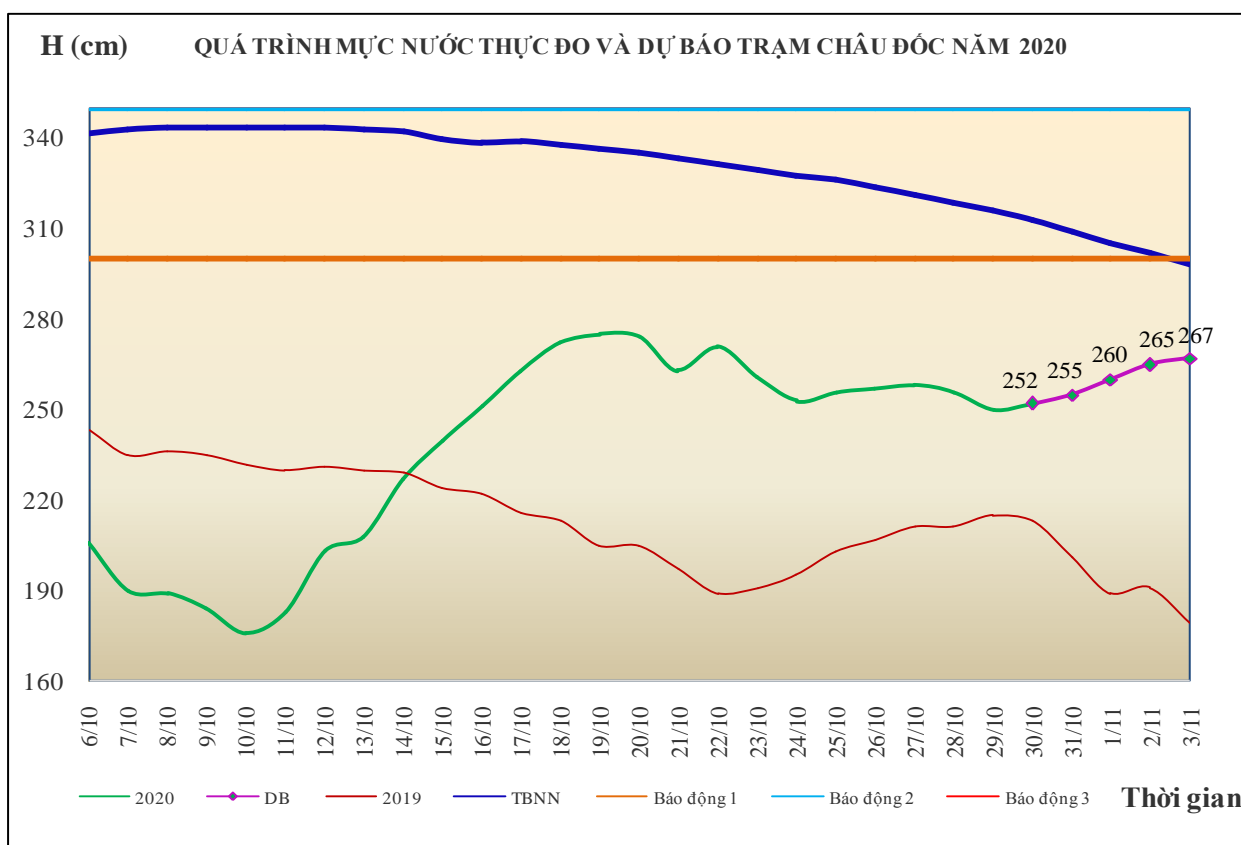
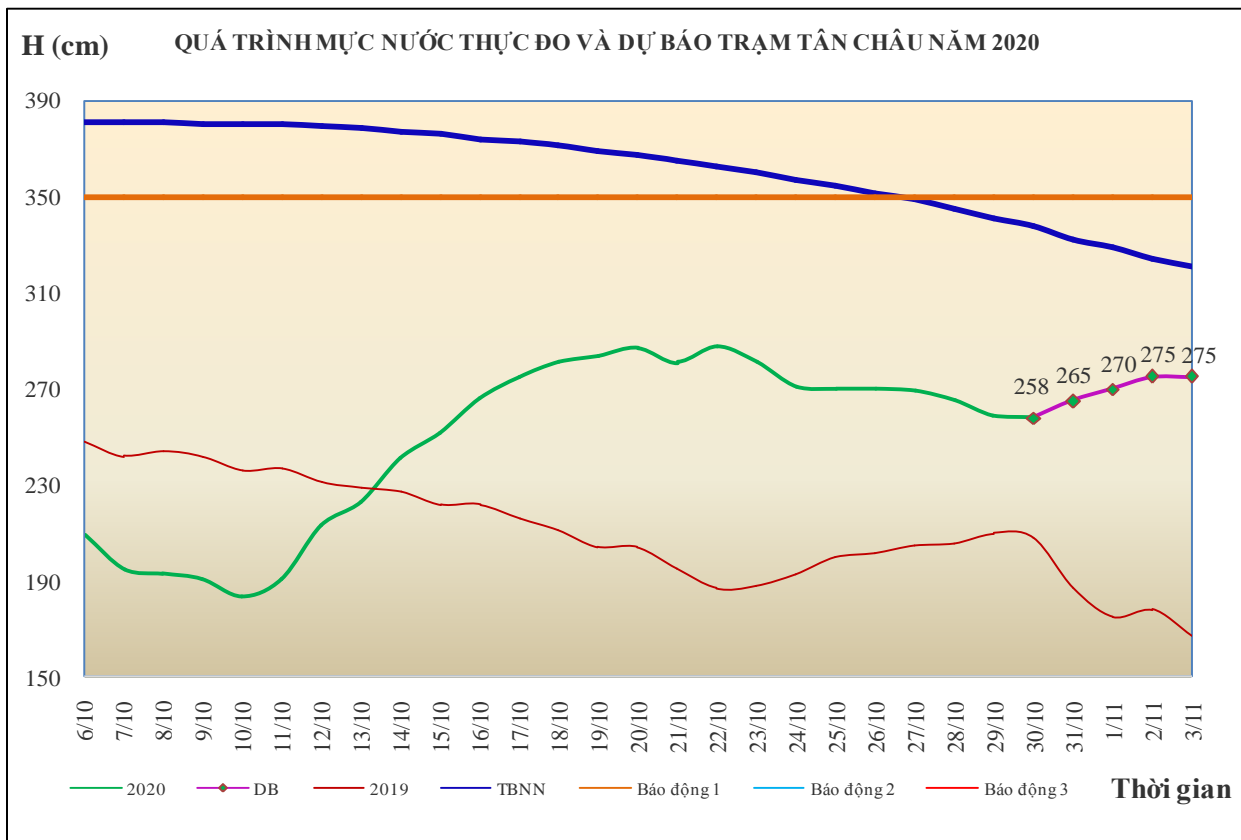


4. Khu vực Tây Nguyên

Tóm tắt tình hình 24 giờ qua	Dự báo 24 giờ tới
4.1. Sông Sê San: Mức nước các sông biến đổi chậm	Mức nước các sông biến đổi chậm
4.2. Sông Srêpôk: Mức nước biến đổi chậm	Mức nước biến đổi chậm
4.3. Các sông khác: Mức nước các sông biến đổi chậm	Mức nước các sông biến đổi chậm

5. Khu vực Nam Bộ

Tóm tắt tình hình 24 giờ qua	Dự báo
Mức nước đầu nguồn sông Cửu Long biến đổi chậm theo triều. Mức nước cao nhất ngày 29/10 trên sông Tiền tại Tân Châu 2,59m; trên sông Hậu tại Châu Đốc 2,50m.	Mức nước đầu nguồn sông Cửu Long biến đổi theo triều. Đến ngày 03/11, mức nước cao nhất ngày tại Tân Châu ở mức 2,75m; tại Châu Đốc ở mức 2,67m.



6. Bảng mực nước thực đo và dự báo

6.1. Khu vực Trung Bộ

Sông	Trạm	Mực nước thực đo (cm)			Mực nước dự báo (cm)			
		19h-29/10	7h-30/10		19h-30/10	7h-31/10		
Mã	Giàng	109	66	↓	100	↑	75	↓
Cả	Nam Đàn	333	615	↑	720	↑	750	↑
La	Linh Cảm	338	430	↑	520	↑	570	↑
Gianh	Mai Hóa	392	197	↓	350	↑	280	↓
Hương	Kim Long	100	81	↓	75	↓	70	↓
Thu Bồn	Câu Lâu	238	120	↓	115	↓	100	↓
Trà Khúc	Trà Khúc	274	228	↓	205	↓	180	↓
Kôn	Thạnh Hòa	572	566	↓	555	↓	545	↓
Ba	Phú Lâm	98	99	↑	65	↓	45	↓

6.2. Khu vực Nam Bộ

Sông	Trạm	Mực nước cao nhất ngày (cm)					
		Thực đo	Dự báo				
		29/10	30/10	31/10	01/11	02/11	03/11
Sông Tiền	Tân Châu	259 ↓	258 ↓	265 ↑	270 ↑	275 ↑	275 →
Sông Hậu	Châu Đốc	250 ↓	252 ↑	255 ↑	260 ↑	265 ↑	267 ↑

Tin phát lúc: 10h30'

Duyệt bản tin: Phùng Tiến Dũng

PHÒNG DỰ BÁO THỦY VĂN
TRUNG BỘ, TÂY NGUYÊN VÀ NAM BỘ
Dự báo viên: Huệ, Trang, Tùng, Vân, Thắng