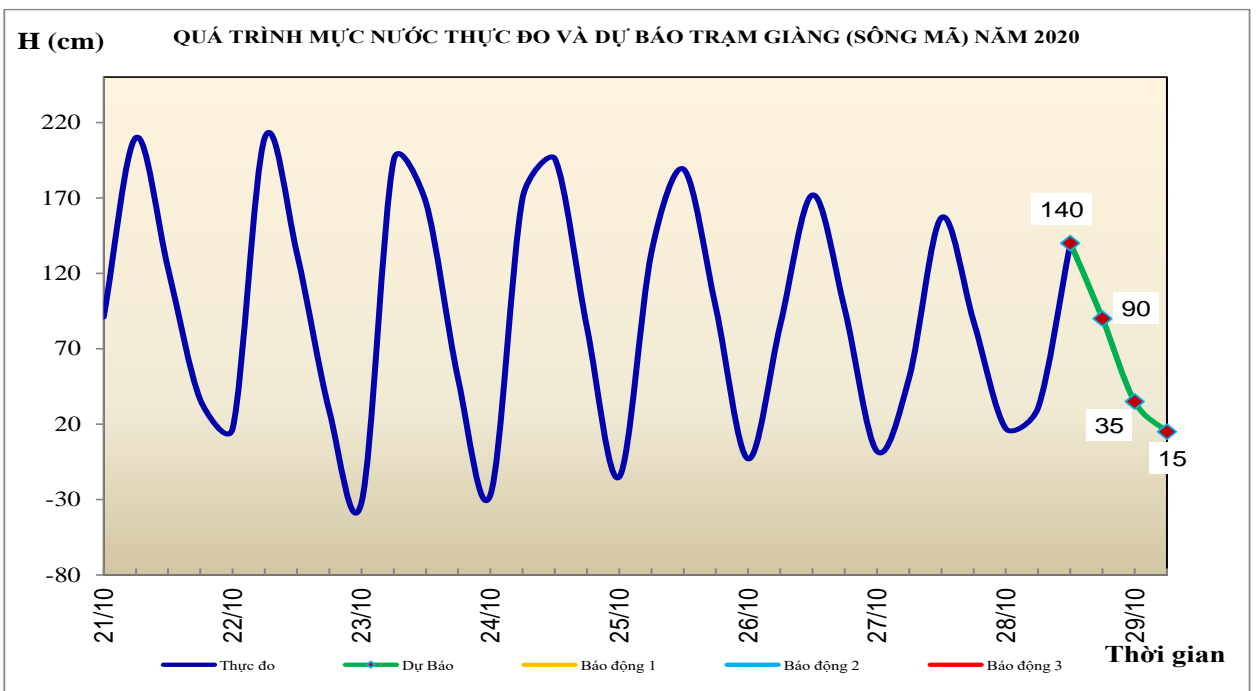
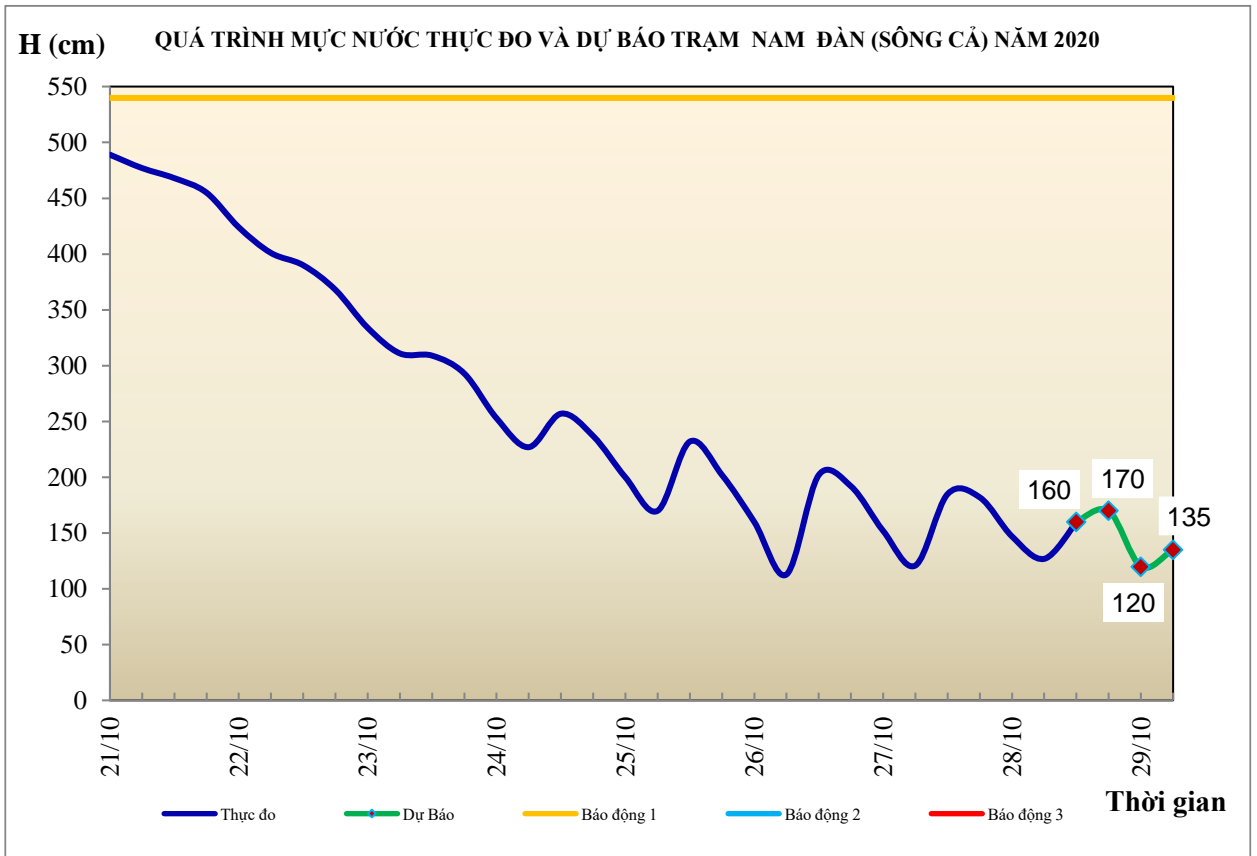


## BẢN TIN DỰ BÁO THỦY VĂN HẠN NGẮN CÁC SÔNG TRUNG BỘ, TÂY NGUYÊN VÀ NAM BỘ

### 1. Khu vực Bắc Trung Bộ

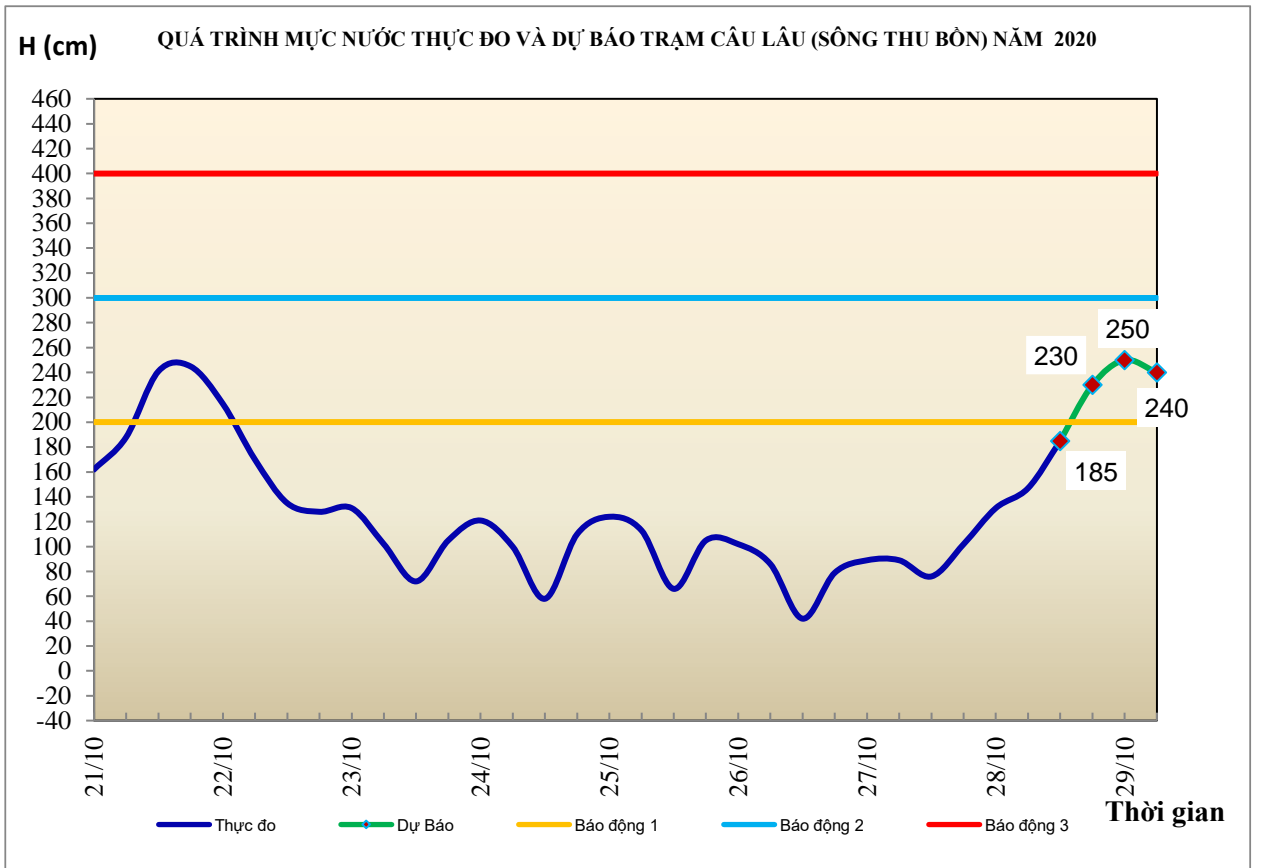
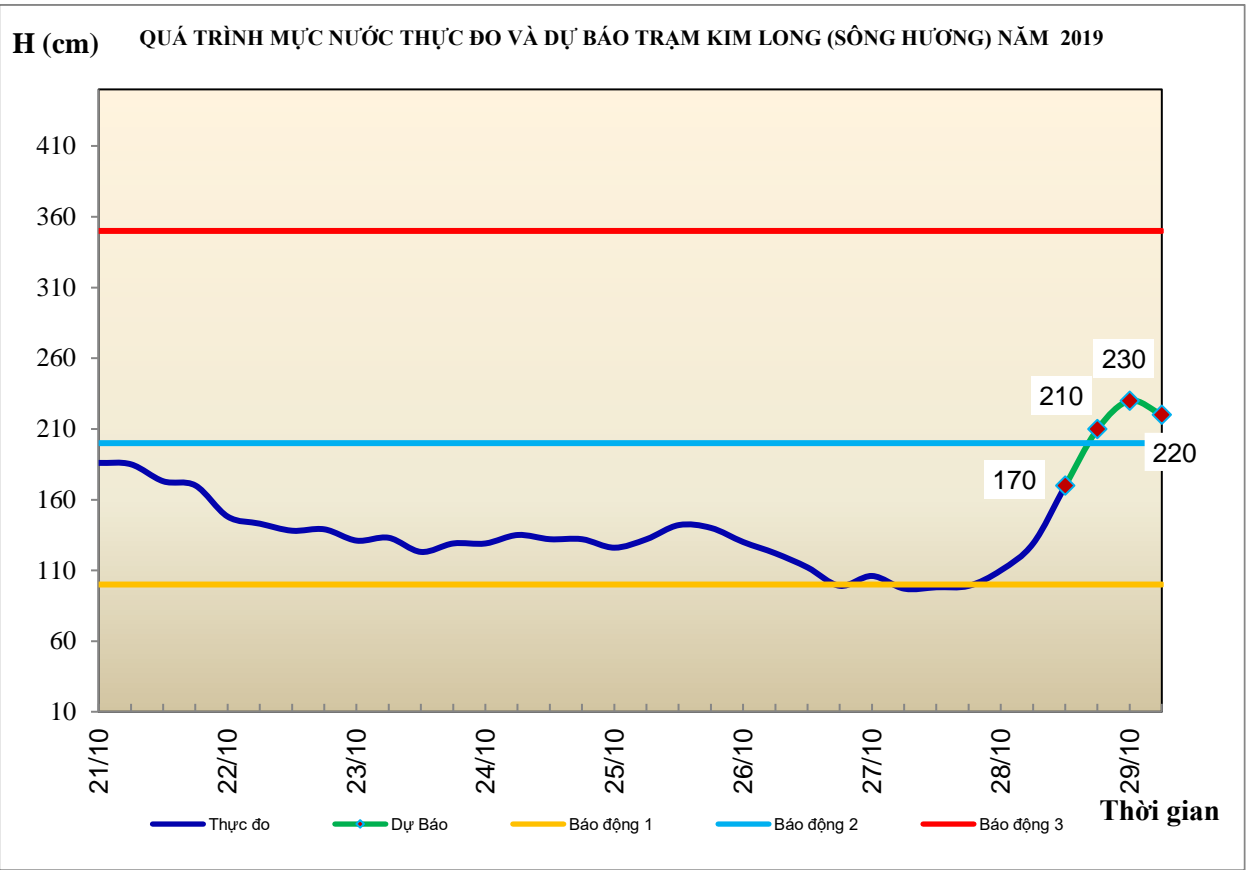
Tóm tắt tình hình 24 giờ qua	Dự báo 24 giờ tới
<b>1.1. Sông Bưởi:</b> Mức nước biến đổi chậm	Mức nước biến đổi chậm
<b>1.2. Sông Mã:</b> Mức nước thượng lưu biến đổi chậm, trung lưu dao động theo điều tiết hồ chứa, hạ lưu tại Giàng biến đổi theo triều.	Mức nước thượng lưu biến đổi chậm, trung lưu dao động theo điều tiết hồ chứa, hạ lưu tại Giàng dao động theo triều
<b>1.3. Sông Chu:</b> Mức nước dao động theo điều tiết hồ chứa	Mức nước dao động theo điều tiết hồ chứa
<b>1.4. Sông Cả:</b> Mức nước thượng lưu biến đổi chậm, trung lưu dao động theo điều tiết hồ chứa, hạ lưu có dao động theo triều	Mức nước thượng lưu có dao động, trung lưu dao động theo điều tiết hồ chứa, hạ lưu có dao động theo triều
<b>1.5. Sông La:</b> Mức nước sông Ngàn Sâu, Ngàn Phố biến đổi chậm, hạ lưu dao động theo triều	Từ tối và đêm nay, mức nước sông Ngàn Sâu, Ngàn Phố có khả năng lên. Đến sáng mai (29/10), mức nước sông Ngàn Sâu, Ngàn Phố còn dưới mức BĐ1, hạ lưu dao động theo triều
<b>Cảnh báo:</b> Từ tối và đêm nay (28/10), trên các sông ở Nghệ An, Hà Tĩnh có khả năng xuất hiện 01 đợt lũ. Trong đợt lũ này, mức nước thượng nguồn các sông ở Nghệ An, Hà Tĩnh ở mức BĐ2-BĐ3, có nơi lên trên mức BĐ3, hạ lưu sông Cả, sông La ở mức BĐ1-BĐ2. Nguy cơ cao xảy ra lũ quét, sạt lở đất vùng núi, ngập lụt vùng trũng thấp tại Nghệ An và Hà Tĩnh.	





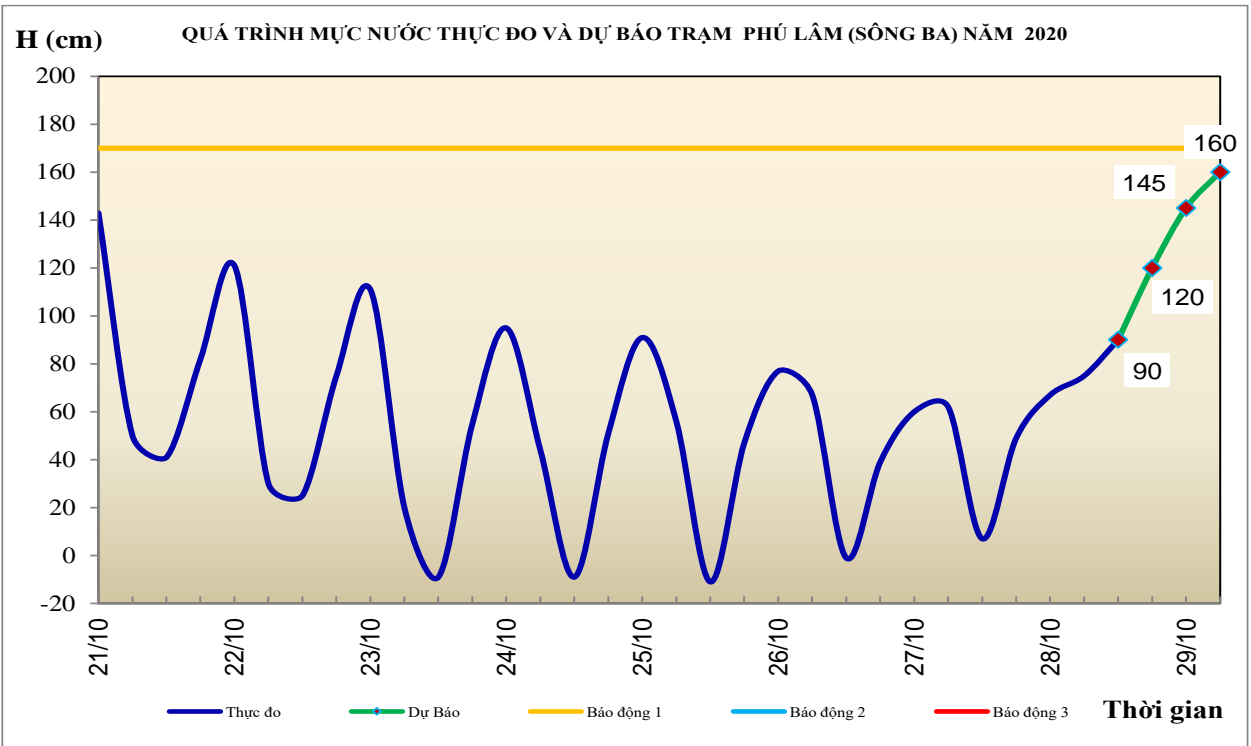
## 2. Khu vực Trung Trung Bộ

Tóm tắt tình hình 24 giờ qua	Dự báo 24 giờ tới
<b>2.1. Sông Gianh:</b> Mức nước biến đổi chậm.	Tối và đêm nay, mực nước sẽ lên.
<b>2.2. Sông Hương:</b> Mực nước đang lên chậm	Mực nước trên sông tiếp tục lên, sau đó dao động ở mức trên BĐ2.
<b>2.3. Sông Vu Gia-Thu Bồn:</b> Mực nước dao động theo điều tiết hồ chứa.	Mực nước trên các sông dao động ở mức BĐ1-BĐ2, có sông trên BĐ2.
<b>2.4. Sông Trà Khúc:</b> Mực nước đang lên	Lũ trên sông sẽ lên nhanh và khả năng đạt đỉnh vào chiều tối nay, sau đó xuống dần.
<b>2.5. Các sông khác:</b> Mực nước trên các sông từ Thừa Thiên Huế đến Quảng Ngãi đang lên.	Mực nước trên các sông ở Quảng Bình, Quảng Trị sẽ lên; các sông từ Thừa Thiên Huế đến Quảng Ngãi tiếp tục lên.
<b>Cảnh báo:</b> Từ nay đến ngày 01/11, trên các sông từ Quảng Bình đến Quảng Ngãi sẽ xuất hiện một đợt lũ. Trong đợt lũ này, đỉnh lũ các sông từ Quảng Bình đến Quảng Ngãi lên mức BĐ2-BĐ3, có sông trên mức BĐ3. Nguy cơ rất cao xảy ra lũ quét, sạt lở đất ở vùng núi, ngập lụt vùng trũng thấp, ven sông và các khu đô thị tại các tỉnh từ Quảng Bình đến Quảng Ngãi.	



### 3. Khu vực Nam Trung Bộ

Tóm tắt tình hình 24 giờ qua	Dự báo 24 giờ tới
<b>3.1. Sông Kôn:</b> Mực nước lên chậm.	Từ sáng mai, mực nước sẽ đạt đỉnh vào tối và đêm nay sau đó có dao.
<b>3.2. Sông Ba:</b> Mực nước trên sông Ba đang lên.	Mực nước tiếp tục lên, hạ lưu sông Ba ở mức dưới BĐ1 (với lưu lượng xả dự kiến hồ Ba Hạ 1600m <sup>3</sup> /s).
<b>3.3. Sông Cái Nha Trang:</b> Mực nước biến đổi chậm.	Mực nước cso dao động.
<b>3.4. Các sông khác:</b> Mực nước có dao động.	<i>Trên các sông ở Bình Định và Phú Yên có khả năng xuất hiện một đợt lũ, đỉnh lũ ở thượng nguồn sông chính và các sông suối nhỏ ở mức BĐ2-BĐ3; hạ lưu các sông ở mức BĐ1-BĐ2. Nguy cơ cao xảy ra lũ quét, sạt lở đất, ngập úng cục bộ tại các tỉnh trên.</i>
<b>Cảnh báo:</b>	

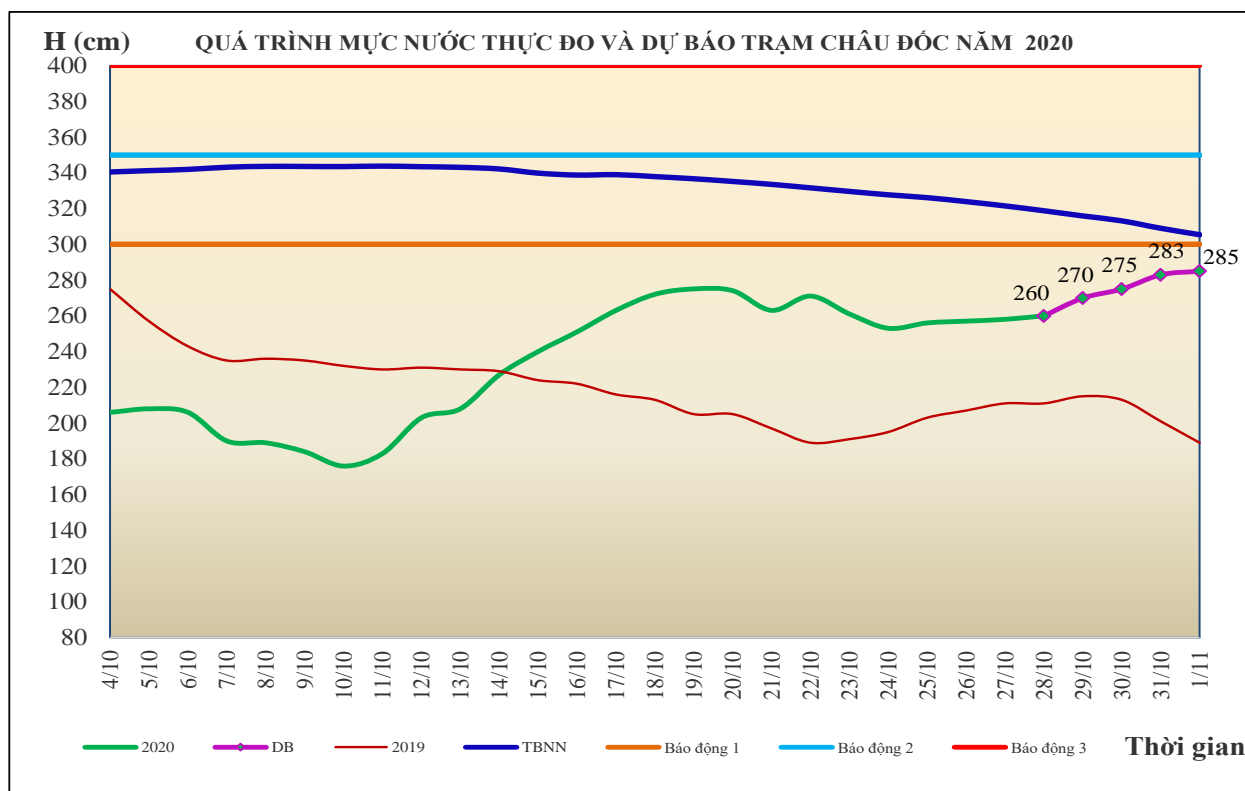
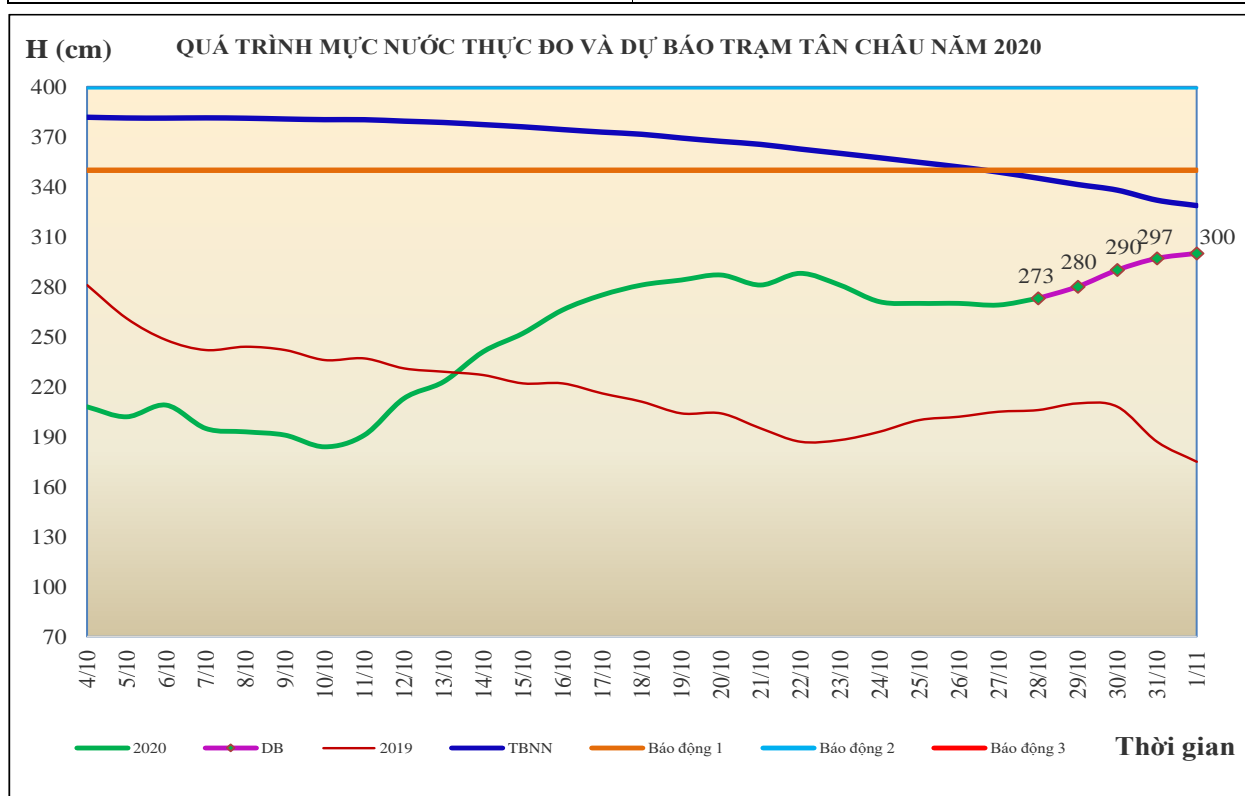


### 4. Khu vực Tây Nguyên

Tóm tắt tình hình 24 giờ qua	Dự báo 24 giờ tới
<b>4.1. Sông Sê San:</b> Mực nước các sông đang lên.	Lũ trên các sông tiếp tục lên, có khả năng đạt đỉnh vào tối hoặc đêm nay.
<b>4.2. Sông Srêpôk:</b> Mực nước biến đổi chậm.	Mực nước sẽ lên.
<b>4.3. Các sông khác:</b> Mực nước các sông ở Gia Lai đang lên, các sông có dao động.	Lũ trên các sông ở Gia Lai tiếp tục lên và có khả năng đạt đỉnh vào chiều tối nay. Mực nước các sông khác dao động.
<b>Cảnh báo:</b> <i>Nguy cơ cao xảy ra lũ quét, sạt lở đất vùng ven sông, ngập úng vùng trũng các tỉnh KonTum, Gia Lai.</i>	

## 5. Khu vực Nam Bộ

Tóm tắt tình hình 24 giờ qua	Dự báo
Mức nước đầu nguồn sông Cửu Long biến đổi chậm theo triều. Mức nước cao nhất ngày 27/10 trên sông Tiền tại Tân Châu 2,69m; trên sông Hậu tại Châu Đốc 2,58m.	Mức nước đầu nguồn sông Cửu Long sẽ lên theo triều. Đến ngày 01/11, mức nước cao nhất ngày tại Tân Châu ở mức 3,0m; tại Châu Đốc ở mức 2,85m.
<b>5.2. Sông Đồng Nai:</b> Mức nước biến đổi chậm.	Mức nước biến đổi chậm.



## 6. Bảng mực nước thực đo và dự báo

### 6.1. Khu vực Trung Bộ

Sông	Trạm	Mực nước thực đo (cm)			Mực nước dự báo (cm)			
		19h-27/10	7h-28/10		19h-28/10	7h-29/10		
Mã	Giàng	88	31	↓	90	↑	15	↓
Cả	Nam Đàn	182	127	↓	170	↑	135	↓
La	Linh Cảm	122	41	↓	105	↑	30	↓
Gianh	Mai Hóa	55	23	↓	70	↑	350	↑
Hương	Kim Long	99	129	↑	210	↑	220	↑
Thu Bồn	Câu Lâu	102	147	↑	230	↑	240	↑
Trà Khúc	Trà Khúc	201	233	↑	580	↑	430	↓
Kôn	Thạnh Hòa	513	517	↑	630	↑	600	↓
Ba	Phú Lâm	49	75	↑	120	↑	160	↑

### 6.2. Khu vực Nam Bộ

Sông	Trạm	Mực nước cao nhất ngày (cm)											
		Thực đo	Dự báo										
			27/10	28/10	29/10	30/10	31/10	01/11					
Sông Tiền	Tân Châu	269	↓	273	↑	280	↑	290	↑	297	↑	300	↑
Sông Hậu	Châu Đốc	258	↑	260	↑	270	↑	275	↑	283	↑	285	↑

Tin phát lúc: 10h30'

**PHÒNG DỰ BÁO THỦY VĂN TRUNG BỘ,  
TÂY NGUYÊN VÀ NAM BỘ**

**Duyệt bản tin:** Phùng Tiến Dũng

**Dự báo viên:** Huệ, Trang, Tùng, Vân, Thắng