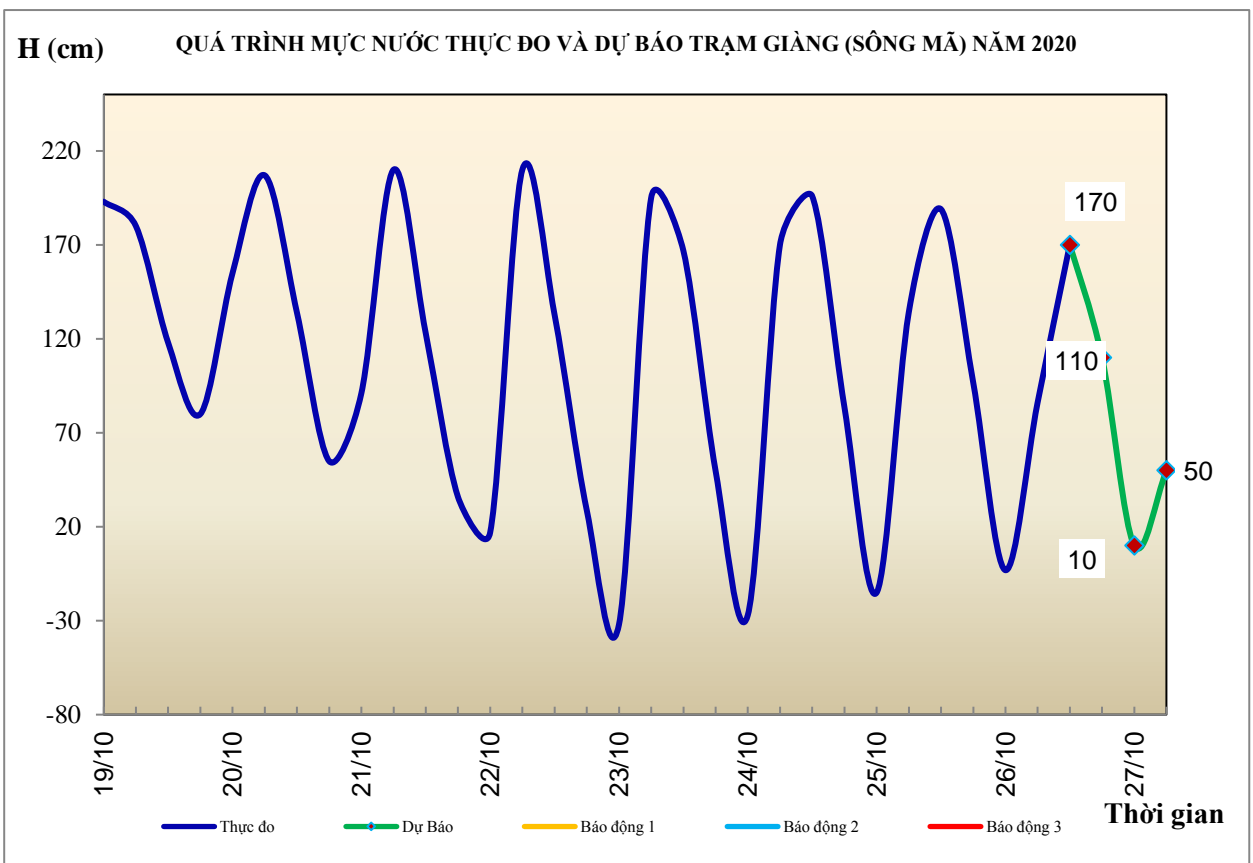


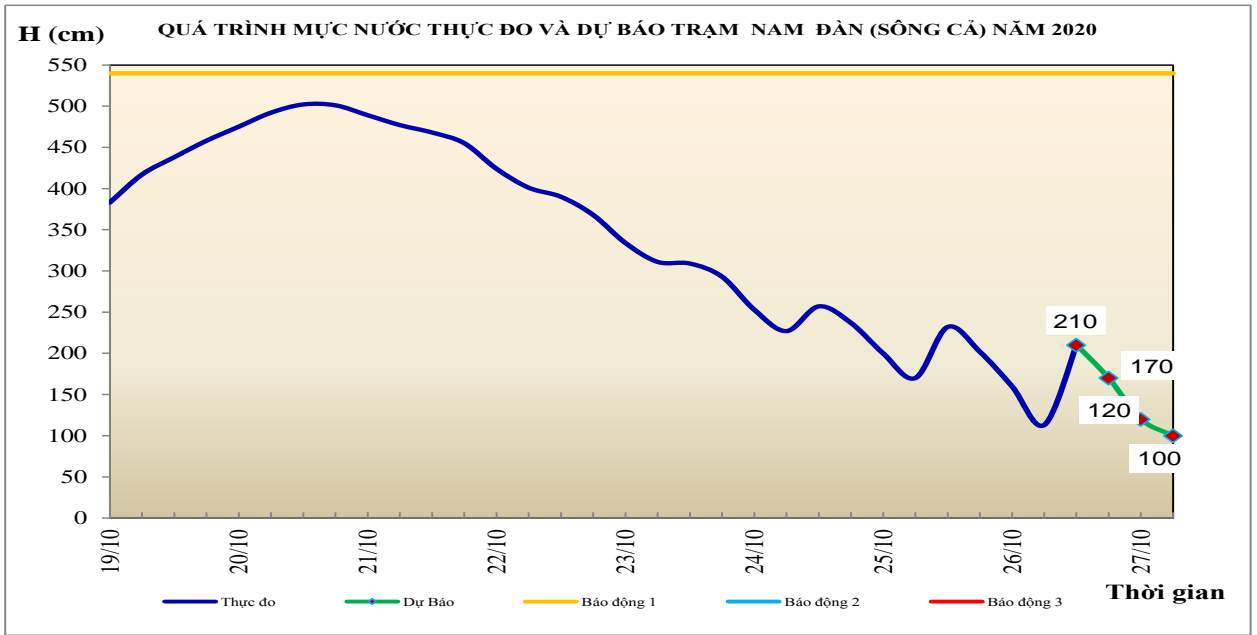
Hà Nội, ngày 26 tháng 10 năm 2020

## BẢN TIN DỰ BÁO THỦY VĂN HẠN NGẮN CÁC SÔNG TRUNG BỘ, TÂY NGUYÊN VÀ NAM BỘ

### 1. Khu vực Bắc Trung Bộ

Tóm tắt tình hình 24 giờ qua	Dự báo 24 giờ tới
<b>1.1. Sông Bưởi:</b> Mức nước biến đổi chậm	Mức nước biến đổi chậm
<b>1.2. Sông Mã:</b> Mức nước thượng lưu biến đổi chậm, trung lưu dao động theo điều tiết hồ chứa, hạ lưu tại Giàng biến đổi theo triều.	Mức nước thượng lưu biến đổi chậm, trung lưu dao động theo điều tiết hồ chứa, hạ lưu tại Giàng dao động theo triều
<b>1.3. Sông Chu:</b> Mức nước dao động theo điều tiết hồ chứa	Mức nước dao động theo điều tiết hồ chứa
<b>1.4. Sông Cả:</b> Mức nước trung, thượng lưu biến đổi chậm, hạ lưu có dao động	Mức nước có dao động
<b>1.5. Sông La:</b> Mức nước sông Ngàn Sâu, Ngàn Phố biến đổi chậm, hạ lưu dao động theo triều	Mức nước sông Ngàn Sâu, Ngàn Phố biến đổi chậm, hạ lưu dao động theo triều
<i>Cảnh báo: Từ ngày 28/10, trên các sông ở Nghệ An, Hà Tĩnh có khả năng xuất hiện 01 đợt lũ. Nguy cơ xảy ra lũ quét sạt lở đất vùng núi, ngập lụt vùng trũng thấp tại Nghệ An và Hà Tĩnh.</i>	

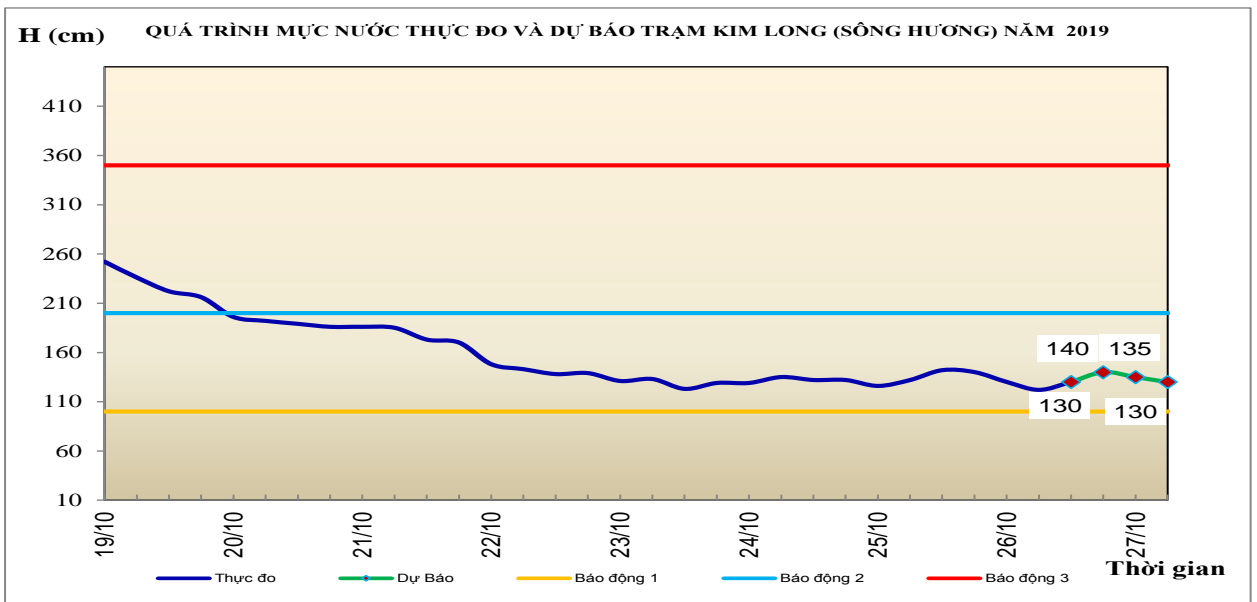




## 2. Khu vực Trung Trung Bộ

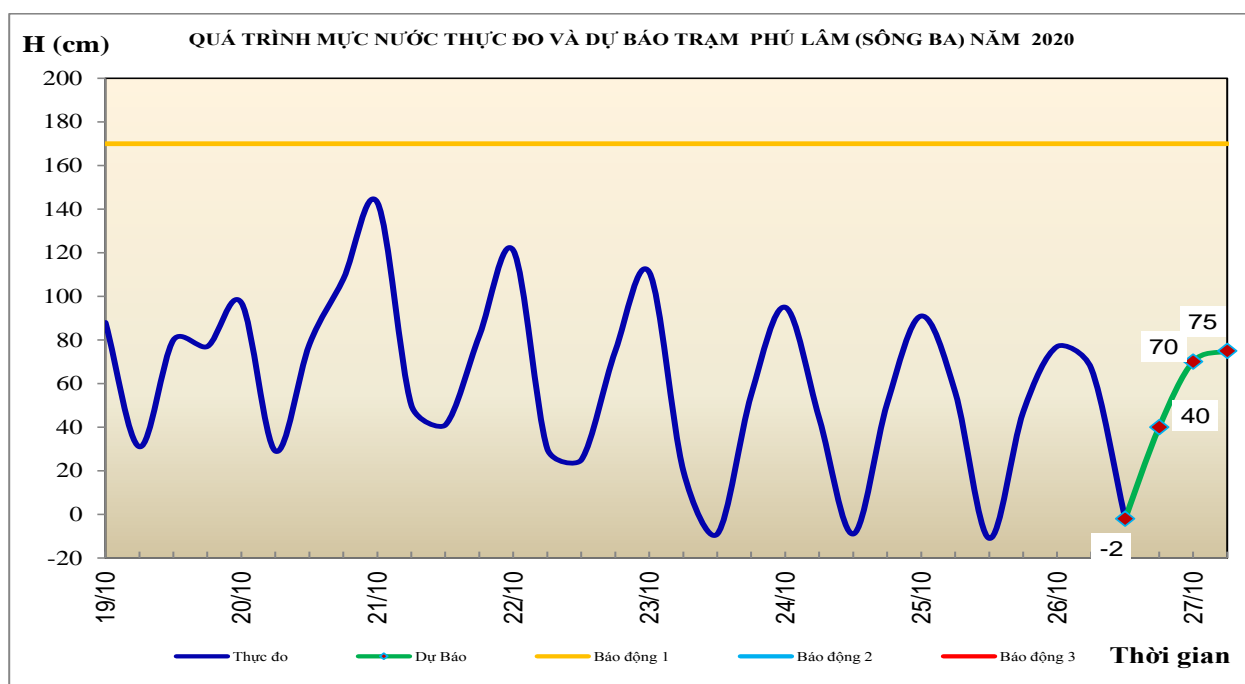
Tóm tắt tình hình 24 giờ qua	Dự báo 24 giờ tới
<b>2.1. Sông Gianh:</b> Mức nước biến đổi chậm.	Mức nước biến đổi chậm.
<b>2.2. Sông Hương:</b> Mức nước dao động theo điều tiết hồ chứa	Mức nước dao động theo điều tiết hồ chứa
<b>2.3. Sông Vu Gia-Thu Bồn:</b> Mức nước biến đổi chậm.	Mức nước biến đổi chậm.
<b>2.4. Sông Trà Khúc:</b> Mức nước biến đổi chậm	Mức nước biến đổi chậm
<b>2.5. Các sông khác:</b> Lũ trên sông Kiến Giang (Quảng Bình) đang xuống nhưng còn trên mức BĐ1, các sông khác biến đổi chậm.	Mức nước biến đổi chậm.

*Cảnh báo: Từ đêm ngày 27/10, trên các sông từ Quảng Bình đến Quảng Ngãi xuất hiện 01 đợt lũ. Nguy cơ xảy ra lũ quét sạt lở đất vùng núi, ngập lụt vùng trũng thấp tại các tỉnh từ Quảng Bình đến Quảng Ngãi.*



### 3. Khu vực Nam Trung Bộ

Tóm tắt tình hình 24 giờ qua	Dự báo 24 giờ tới
<b>3.1. Sông Côn:</b> Mức nước biến đổi chậm	Mức nước biến đổi chậm
<b>3.2. Sông Ba:</b> Mức nước thượng, trung lưu sông Ba biến đổi chậm, hạ lưu dao động theo điều tiết của hồ chứa và thủy triều	Mức nước trên thượng, trung lưu biến đổi chậm, hạ lưu dao động theo điều tiết hồ chứa và thủy triều.
<b>3.3. Sông Cái Nha Trang:</b> Mức nước biến đổi chậm	Mức nước có dao động
<b>3.4. Các sông khác:</b> Đêm qua và rạng sáng nay trên sông Lũy đã xuất hiện một trận lũ nhỏ với đỉnh lũ tại trạm Sông Lũy 26,2m (23h/25/10) dưới BĐ1 0,3m. Các sông khác biến đổi chậm.	Mức nước có dao động
<i>Cảnh báo: Từ đêm ngày 27/10, trên các sông ở Bình Định, Phú Yên, Khánh Hòa có khả năng xuất hiện một đợt lũ. Nguy cơ cao xảy ra lũ quét, sạt lở đất, ngập úng cục bộ tại các tỉnh Bình Định đến Khánh Hòa.</i>	

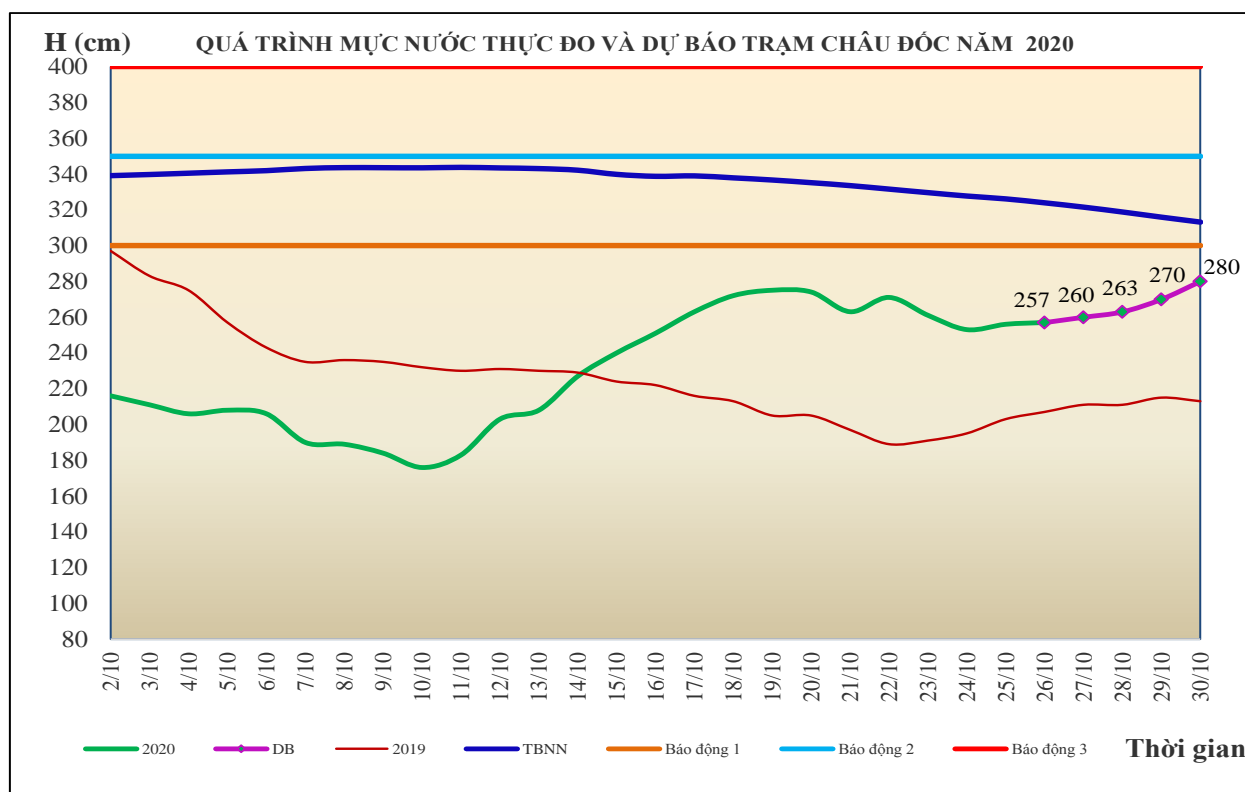
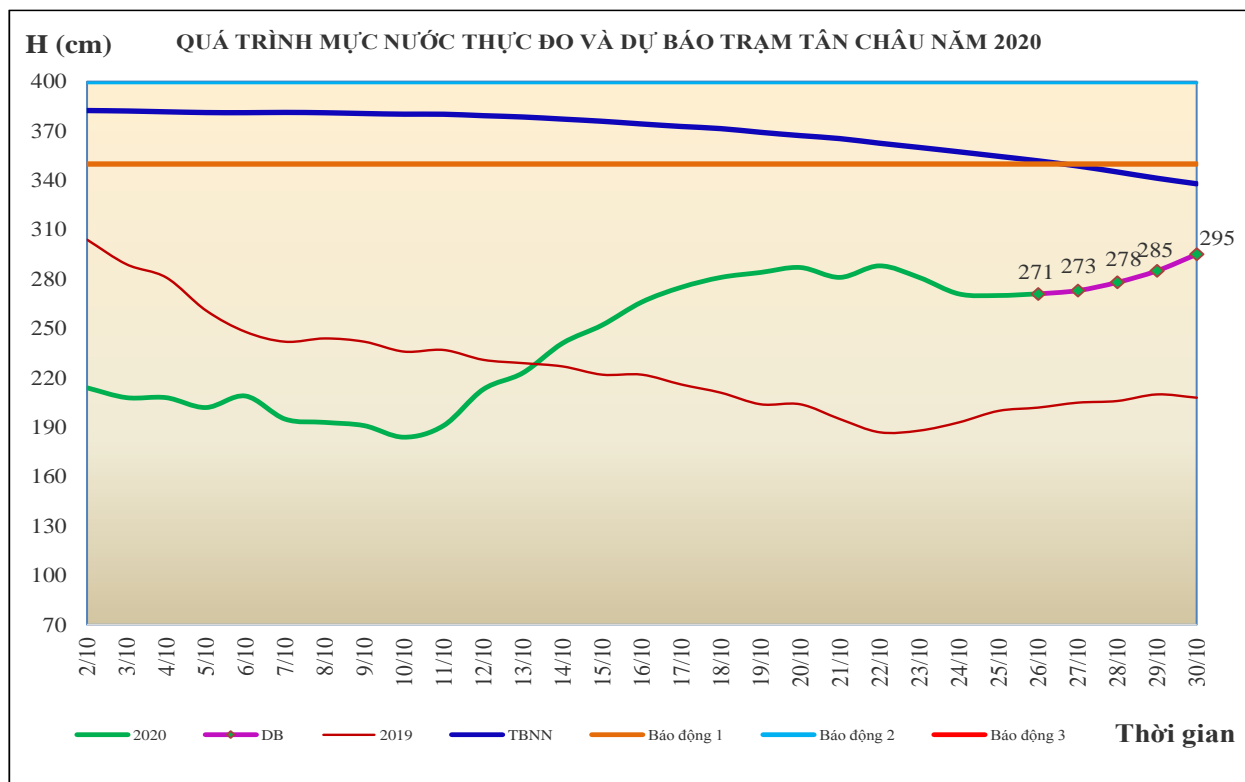


### 4. Khu vực Tây Nguyên

Tóm tắt tình hình 24 giờ qua	Dự báo 24 giờ tới
<b>4.1. Sông Sê San:</b> Mức nước các sông biến đổi chậm	Mức nước các sông biến đổi chậm
<b>4.2. Sông Srêpôk:</b> Mức nước biến đổi chậm.	Mức nước biến đổi chậm.
<b>4.3. Các sông khác:</b> Mức nước các sông có dao động.	Mức nước các sông có dao động.
<i>Cảnh báo: Từ đêm ngày 27/10, trên các sông ở khu vực Tây Nguyên có khả năng xuất hiện một đợt lũ. Nguy cơ cao xảy ra lũ quét, sạt lở đất, ngập úng cục bộ tại các tỉnh thuộc khu vực Tây Nguyên.</i>	

## 5. Khu vực Nam Bộ

Tóm tắt tình hình 24 giờ qua	Dự báo
Mức nước đầu nguồn sông Cửu Long biến đổi chậm theo triều. Mức nước cao nhất ngày 25/10 trên sông Tiền tại Tân Châu 2,70m; trên sông Hậu tại Châu Đốc 2,56m.	Mức nước đầu nguồn sông Cửu Long sẽ lên theo triều. Đến ngày 30/10, mức nước cao nhất ngày tại Tân Châu ở mức 2,95m; tại Châu Đốc ở mức 2,80m.



## 6. Bảng mực nước thực đo và dự báo

### 6.1. Khu vực Trung Bộ

Sông	Trạm	Mực nước thực đo (cm)		Mực nước dự báo (cm)	
		19h-25/10	7h-26/10	19h-26/10	7h-27/10
Mã	Giàng	97	86 ↓	110 ↑	50 ↓
Cả	Nam Đàn	202	113 ↓	170 ↑	100 ↓
La	Linh Cảm	146	67 ↓	120 ↑	45 ↓
Gianh	Mai Hóa	83	52 ↓	100 ↑	75 ↓
Hương	Kim Long	140	122 ↓	140 ↑	130 ↓
Thu Bồn	Câu Lâu	105	86 ↓	100 ↑	75 ↓
Trà Khúc	Trà Khúc	146	139 ↓	130 ↓	130 →
Kôn	Thạnh Hòa	505	506 ↑	503 ↓	508 ↑
Ba	Phú Lâm	47	67 ↑	40 ↓	75 ↑

### 6.2. Khu vực Nam Bộ

Sông	Trạm	Mực nước cao nhất ngày (cm)					
		Thực đo	Dự báo				
			25/10	26/10	27/10	28/10	29/10
Sông Tiền	Tân Châu	270 ↓	271 ↑	273 ↑	278 ↑	285 ↑	295 ↑
Sông Hậu	Châu Đốc	256 ↑	257 ↑	260 ↑	263 ↑	270 ↑	280 ↑

Tin phát lúc: 10h30'

Duyệt bản tin: Phùng Tiến Dũng

**PHÒNG DỰ BÁO THỦY VĂN**  
**TRUNG BỘ, TÂY NGUYÊN VÀ NAM BỘ**  
Dự báo viên: Huệ, Trang, Tùng, Vân, Thắng