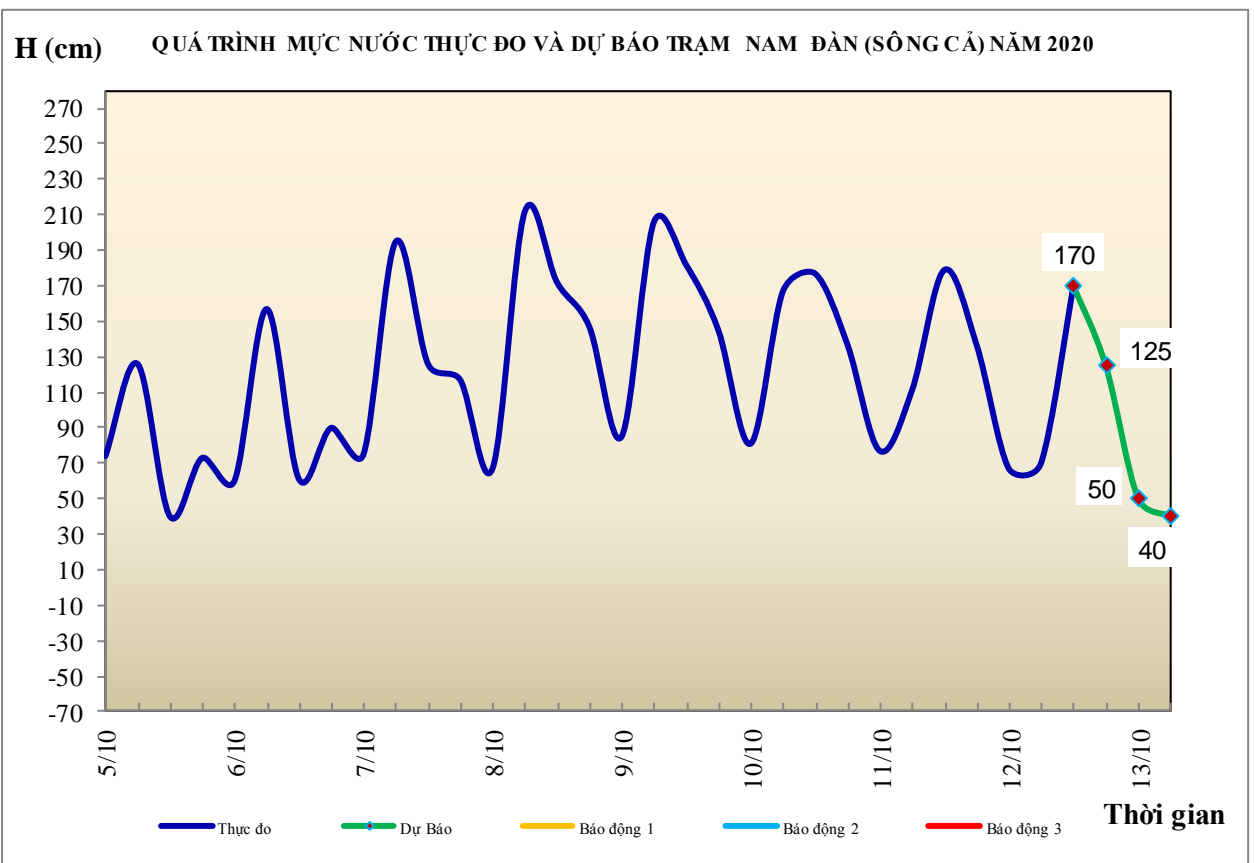


Hà Nội, ngày 12 tháng 10 năm 2020

## BẢN TIN DỰ BÁO THỦY VĂN HẠN NGẮN CÁC SÔNG TRUNG BỘ, TÂY NGUYÊN VÀ NAM BỘ

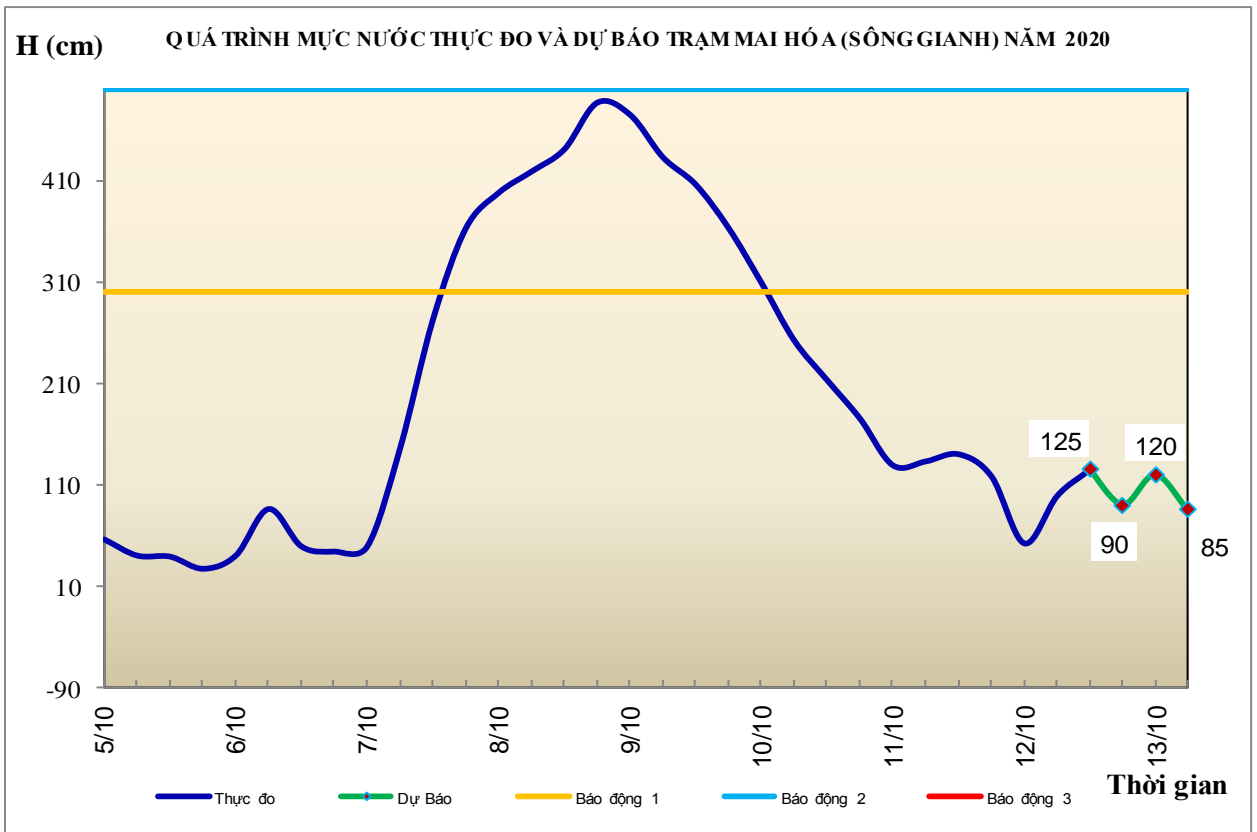
### 1. Khu vực Bắc Trung Bộ

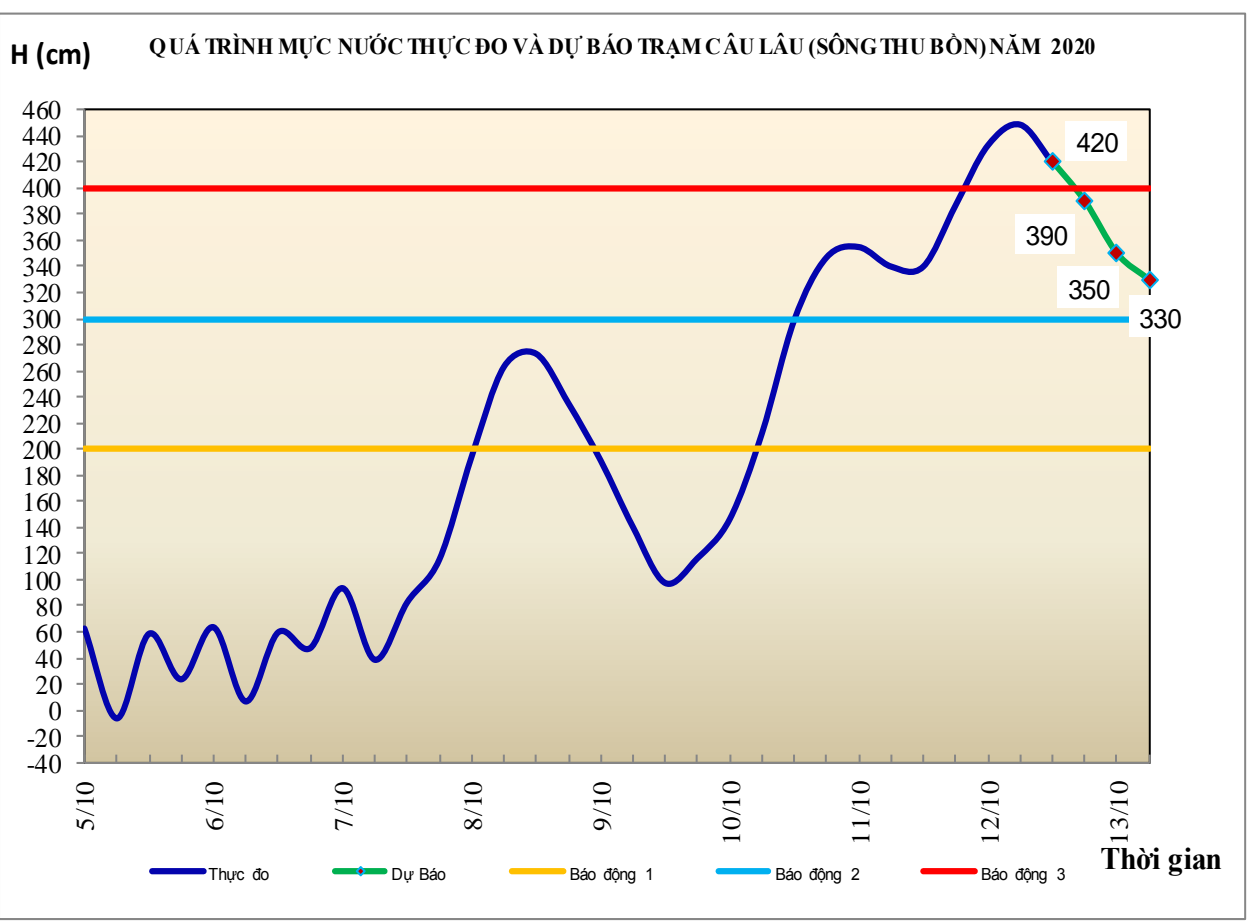
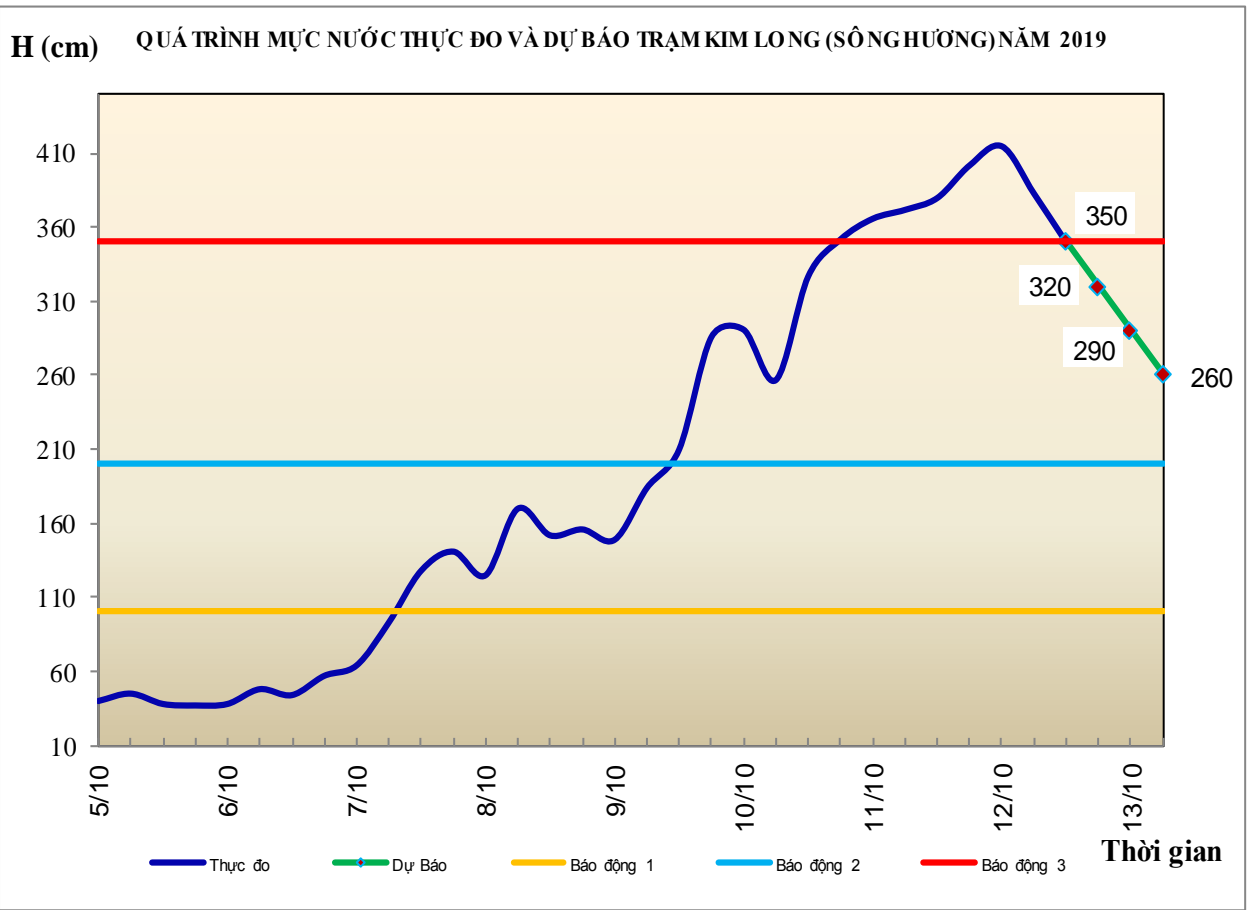
Tóm tắt tình hình 24 giờ qua	Dự báo 24 giờ tới
<b>1.1. Sông Bưởi:</b> Mức nước biến đổi chậm	Mức nước biến đổi chậm
<b>1.2. Sông Mã:</b> Mức nước thượng lưu biến đổi chậm, trung lưu dao động theo điều tiết hồ chứa, hạ lưu tại Giàng biến đổi theo triều.	Mức nước thượng lưu biến đổi chậm, trung lưu dao động theo điều tiết hồ chứa, hạ lưu tại Giàng biến đổi theo triều.
<b>1.3. Sông Chu:</b> Mức nước dao động theo điều tiết hồ chứa	Mức nước dao động theo điều tiết hồ chứa
<b>1.4. Sông Cả:</b> Mức nước trung, thượng lưu dao động theo điều tiết hồ chứa thủy điện, hạ lưu có dao động	Mức nước thượng lưu dao động theo điều tiết hồ chứa; trung, hạ lưu có dao động
<b>1.5. Sông La:</b> Mức nước sông Ngàn Sâu, Ngàn Phố đang xuống, hạ lưu sông La có dao động.	Mức nước sông Ngàn Sâu, Ngàn Phố có dao động, hạ lưu sông La dao động theo triều.

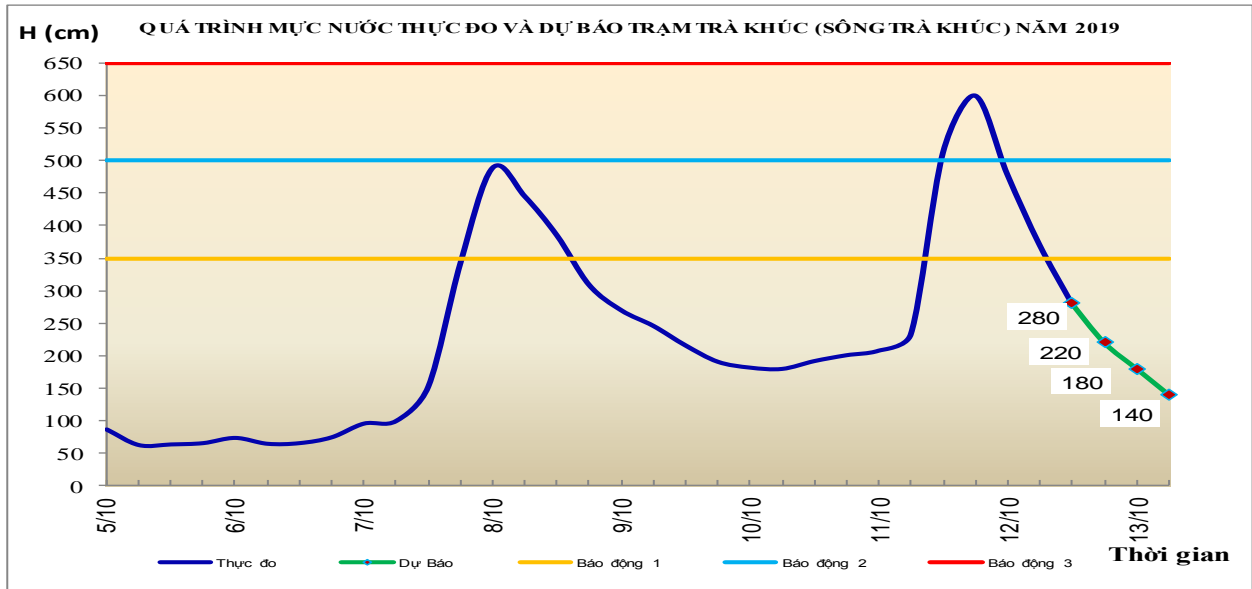


## 2. Khu vực Trung Trung Bộ

Tóm tắt tình hình 24 giờ qua	Dự báo 24 giờ tới
<b>2.1. Sông Gianh:</b> Mức nước đang xuống.	Mức nước có dao động
<b>2.2. Sông Hương:</b> Lũ trên sông Hương đã đạt đỉnh và đang xuống, đỉnh lũ trên sông Hương tại Kim Long 4,17m (0h/12/10) trên BĐ3 0,67m.	Lũ trên sông Hương tiếp tục xuống.
<b>2.3. Sông Vu Gia-Thu Bồn:</b> Lũ trên sông Vu Gia - Thu Bồn đã đạt đỉnh và đang xuống chậm. Đỉnh lũ trên sông Vu Gia tại Thành Mỹ 9,82m , trên BĐ3 0,82m; trên sông Thu Bồn tại Câu Lâu 4,5m, trên BĐ3 0,5m.	Lũ trên sông Vu Gia - Thu Bồn tiếp tục xuống.
<b>2.4. Sông Trà Khúc:</b> Lũ trên sông đã đạt đỉnh và đang xuống nhanh. Đỉnh lũ tại Trà Khúc 6,08m (17h/11/10), dưới mức BĐ3 0,42m	Lũ trên sông tiếp tục xuống.
<b>2.5. Các sông khác:</b> Lũ trên sông Bồ (Huế) dao động ở mức cao, thượng lưu Kiên Giang (Quảng Bình), sông Thạch Hãn (Quảng Trị) đang lên lại. Lũ trên sông Vệ đã đạt đỉnh và đang xuống, đỉnh lũ tại Sông Vệ 4,86m (17h/11/10), trên BĐ3 0,36m.	Lũ trên sông Bồ, sông Vệ tiếp tục xuống, sông Thạch Hãn và sông Kiên Giang tiếp tục lên và có khả năng trên mức BĐ3, riêng sông Thạch Hãn khả năng vượt mức lũ lịch sử.
<b>Cảnh báo:</b> Tình trạng ngập lụt sâu, diện rộng ở vùng trũng thấp, các khu đô thị tại các tỉnh từ Quảng Bình đến Quảng Nam vẫn tiếp tục diễn ra và kéo dài trong những ngày tới.	

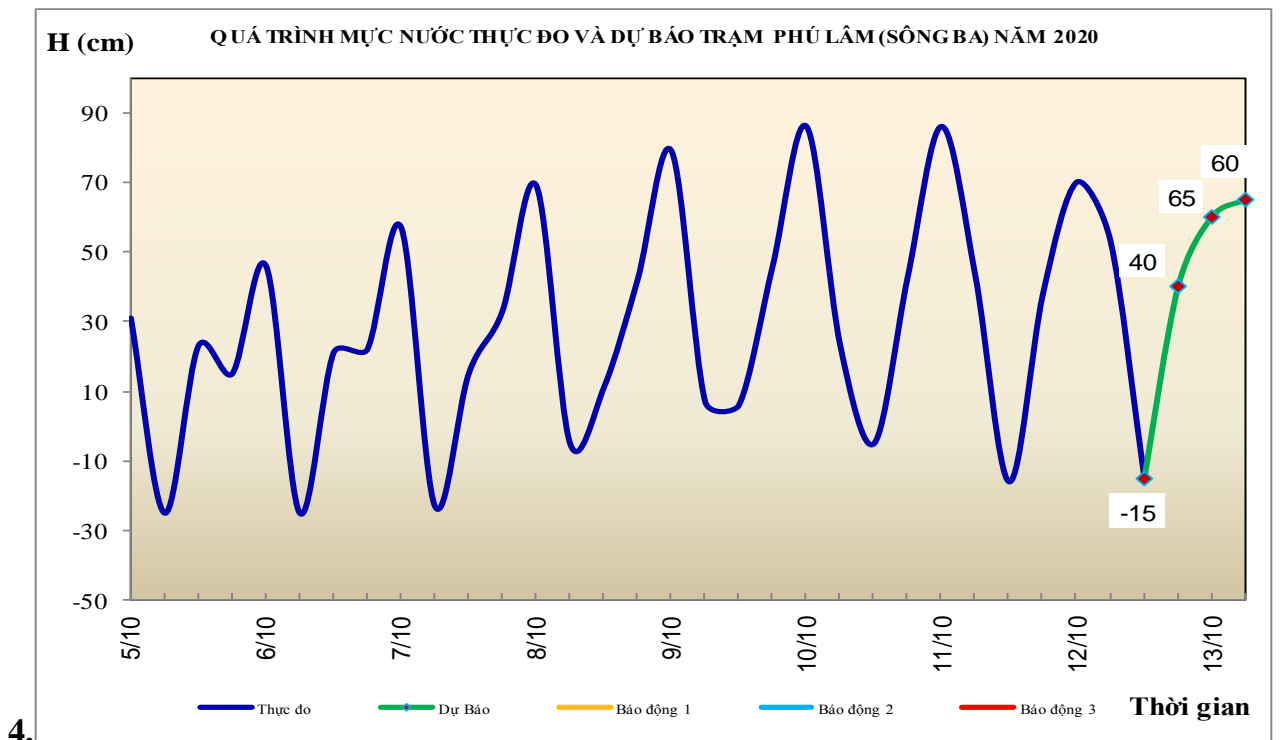






### 3. Khu vực Nam Trung Bộ

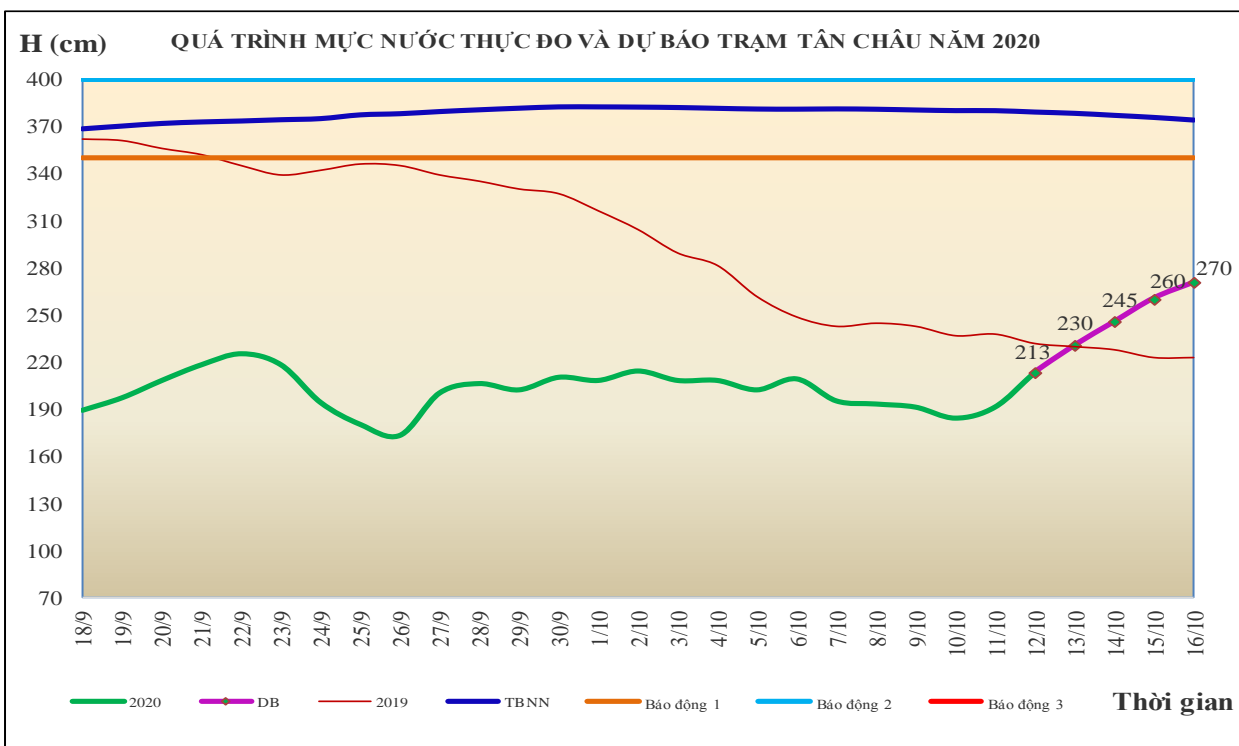
Tóm tắt tình hình 24 giờ qua	Dự báo 24 giờ tới
<b>3.1. Sông Kôn:</b> Mức nước biến đổi chậm	Mức nước lên chậm
<b>3.2. Sông Ba:</b> Mức nước thượng, trung lưu sông Ba có dao động, hạ lưu dao động theo điều tiết hồ và thủy triều	Mức nước trên thượng, trung lưu sông Ba có dao động, hạ lưu dao động theo điều tiết của thủy điện
<b>3.3. Sông Cái Nha Trang:</b> Mức nước trên sông Cái Nha Trang có dao động.	Mức nước trên sông Cái Nha Trang có dao động.
<b>3.4. Các sông khác:</b> Trên sông An Lão đã xuất hiện một trận lũ, đỉnh lũ tại An Hòa 22,40m (11h 11/10) trên BĐ1 0,4m và đang xuống, mức nước các sông khác có dao động.	Mức nước có dao động.

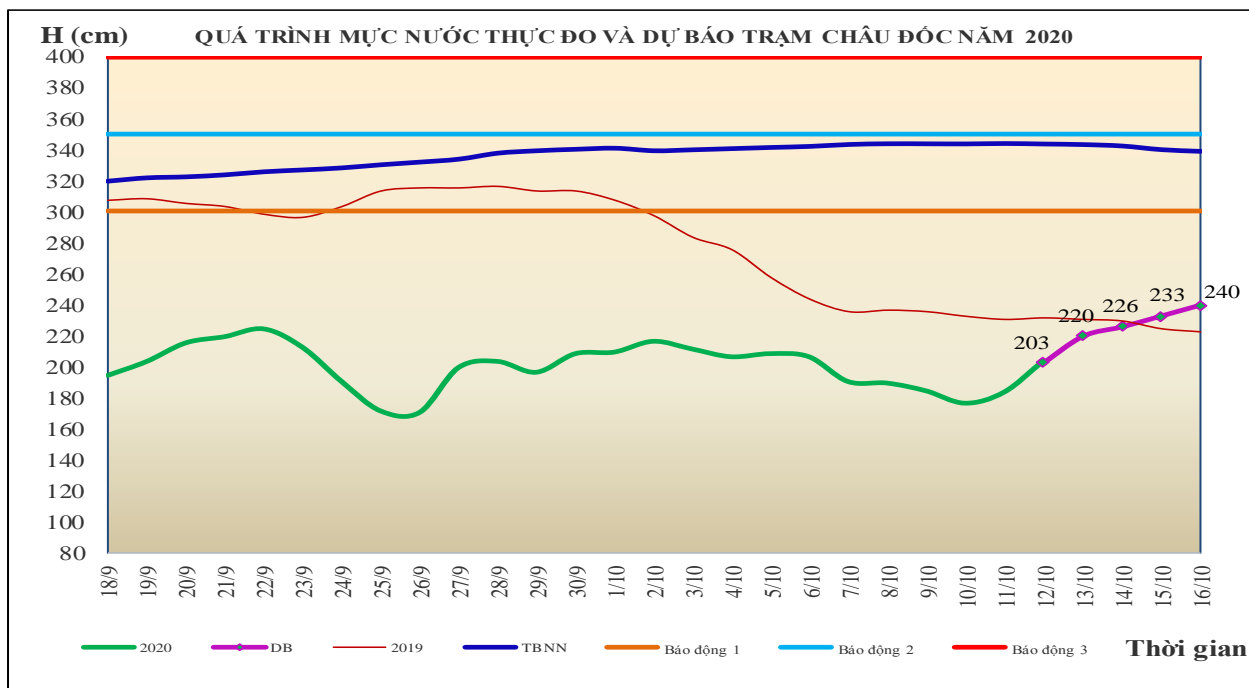


Tóm tắt tình hình 24 giờ qua	Dự báo 24 giờ tới
<p><b>4.1. Sông Sê San:</b> Trên các sông đã xuất hiện 1 đợt lũ. Trên sông Đăkbla, biên độ lũ lên từ 4,49m - 5,62m, đỉnh lũ tại trạm KonPlong 595,93m (15h/11/10, trên BĐ3 1,43m), tại trạm KonTum 521,16m (20h/11/10, trên BĐ3 0,66m); trên sông Pô Kô, biên độ lũ lên 4,52m, đỉnh lũ tại trạm Đăk Mốt 586,4m (20h/11/10, dưới BĐ3 0,1m); trên sông Đăk Tơ Kan, biên độ lũ lên 2,84m, đỉnh lũ tại trạm Đăk Tô 578,23m (17h/11/10, trên BĐ2 0,23m). Hiện tại, lũ trên các sông đang xuống nhanh.</p>	Lũ trên các sông tiếp tục xuống.
<p><b>4.2. Sông Srêpôk:</b> Mực nước sông Srêpôk (tại trạm Bản Đôn) biến đổi chậm, sông Krông Ana đang lên.</p>	Mực nước sông Krông Ana tiếp tục lên, các sông khác dao động theo điều tiết của thủy điện.
<p><b>4.3. Các sông khác:</b> Trên sông Cam Ly xuất hiện một đợt lũ, đỉnh lũ tại trạm Thanh Bình 832,95m (11h/11/10, dưới BĐ3 0,05m), các sông khác có dao động.</p>	Lũ trên sông Cam Ly xuống dần, các sông khác có dao động.

## 5. Khu vực Nam Bộ

Tóm tắt tình hình 24 giờ qua	Dự báo
Mực nước sông Cửu Long dao động theo triều. Mực nước cao nhất ngày 11/10 trên sông Tiền tại Tân Châu 1,91m; trên sông Hậu tại Châu Đốc 1,83m.	Mực nước sông Cửu Long sẽ lên nhanh theo triều. Đến ngày 16/10, mực nước cao nhất ngày tại Tân Châu ở mức 2,70m; tại Châu Đốc ở mức 2,40m.





## 6. Bảng mực nước thực đo và dự báo

### 6.1. Khu vực Trung Bộ

Sông	Trạm	Mực nước thực đo (cm)		Mực nước dự báo (cm)	
		19h-11/10	7h-12/10	19h-12/10	7h-13/10
Mã	Giàng	68	94 ↑	95 ↑	45 ↓
Cả	Nam Đàn	137	70 ↓	125 ↑	40 ↓
La	Linh Cảm	173	104 ↓	135 ↑	60 ↓
Gianh	Mai Hóa	118	99 ↓	90 ↓	85 ↓
Hương	Kim Long	402	383 ↓	320 ↓	260 ↓
Thu Bồn	Câu Lâu	387	449 ↑	390 ↓	330 ↓
Trà Khúc	Trà Khúc	599	370 ↓	220 ↓	140 ↓
Kôn	Thạnh Hòa	523	531 ↑	535 ↑	540 ↑
Ba	Phú Lâm	38	53 ↑	40 ↓	65 ↑

### 6.2. Khu vực Nam Bộ

Sông	Trạm	Mực nước cao nhất ngày (cm)					
		Thực đo	Dự báo				
			11/10	12/10	13/10	14/10	15/10
Sông Tiền	Tân Châu	191 ↑	213 ↑	230 ↑	245 ↑	260 ↑	270 ↑
Sông Hậu	Châu Đốc	183 ↑	203 ↑	220 ↑	226 ↑	233 ↑	240 ↑

Tin phát lúc: 10h30'

Duyệt bản tin: Phùng Tiến Dũng

**PHÒNG DỰ BÁO THỦY VĂN  
TRUNG BỘ, TÂY NGUYÊN VÀ NAM BỘ**  
Dự báo viên: Huệ, Trang, Tùng, Vân, Thắng