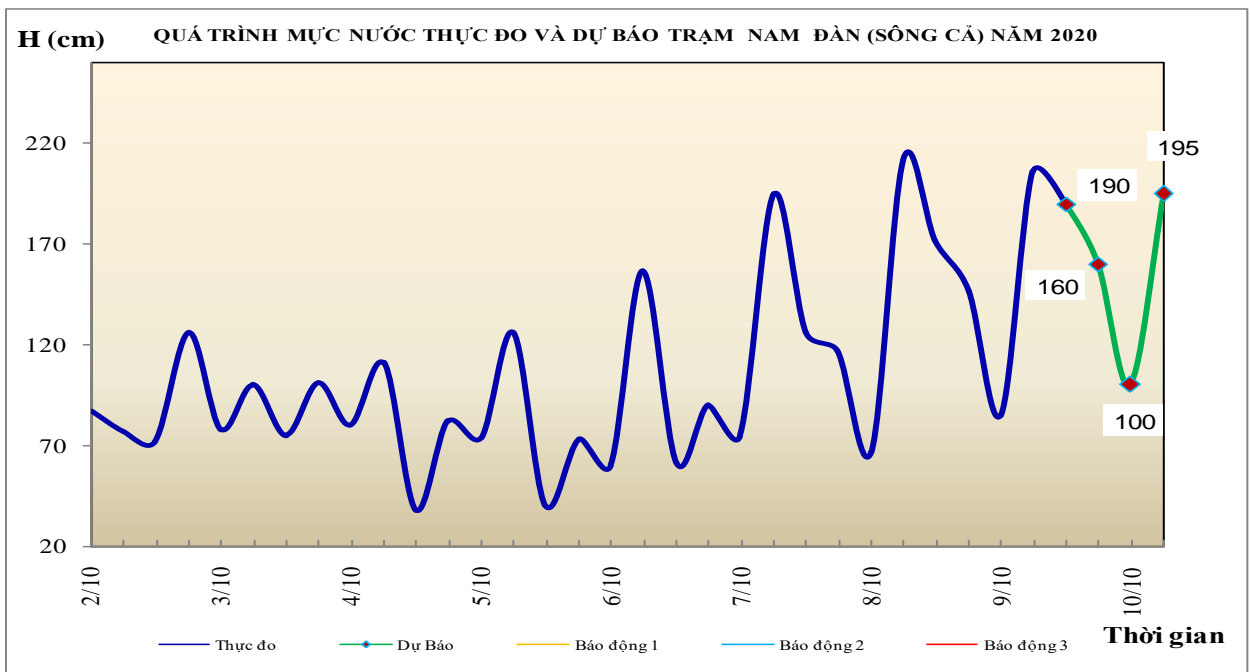


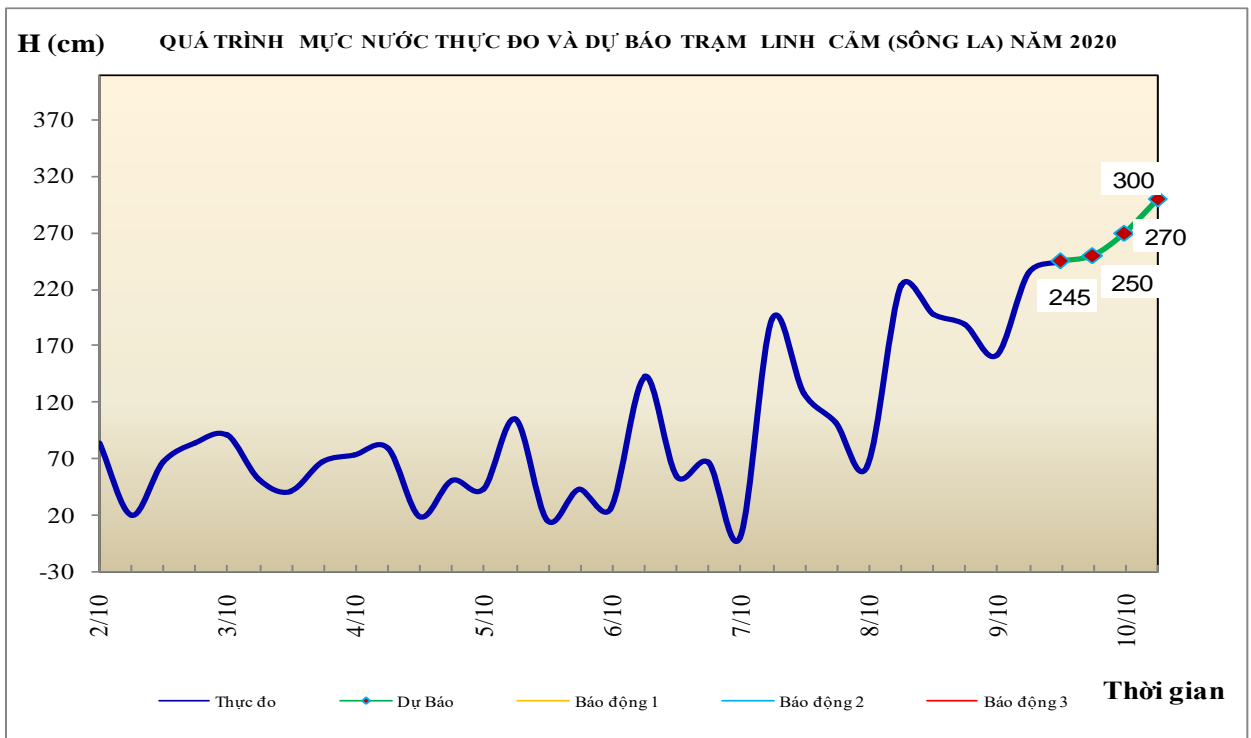
Hà Nội, ngày 9 tháng 10 năm 2020

BẢN TIN DỰ BÁO THỦY VĂN HẠN NGẮN CÁC SÔNG TRUNG BỘ, TÂY NGUYÊN VÀ NAM BỘ

1. Khu vực Bắc Trung Bộ

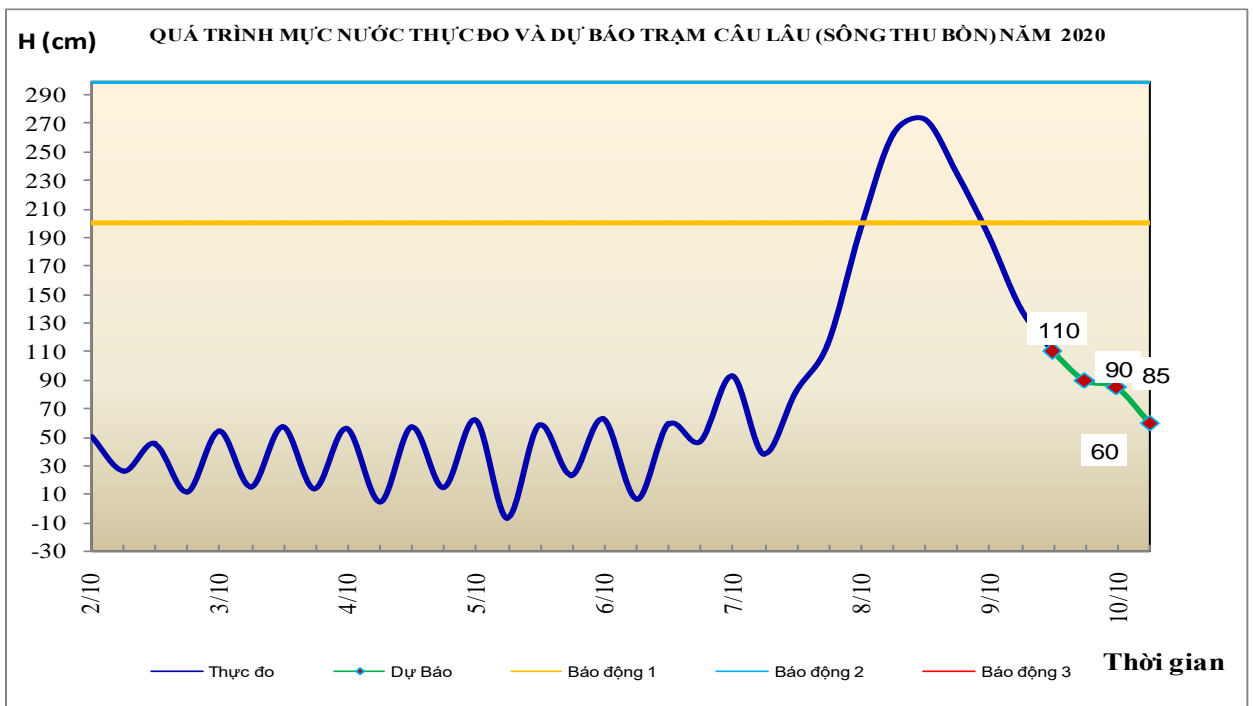
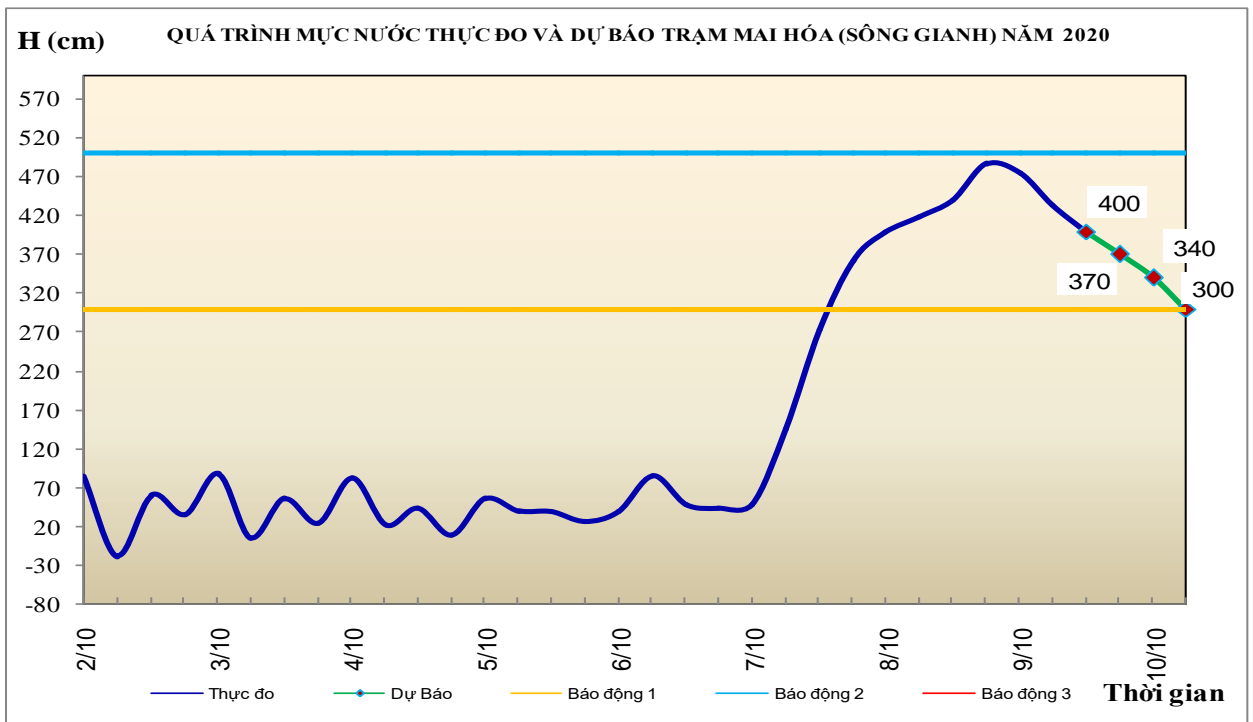
Tóm tắt tình hình 24 giờ qua	Dự báo 24 giờ tới
1.1. Sông Bưởi: Mức nước biến đổi chậm	Mức nước biến đổi chậm
1.2. Sông Mã: Mức nước thượng lưu biến đổi chậm, trung lưu dao động theo điều tiết hồ chứa, hạ lưu tại Giàng biến đổi theo triều.	Mức nước thượng lưu biến đổi chậm, trung lưu dao động theo điều tiết hồ chứa, hạ lưu tại Giàng biến đổi theo triều.
1.3. Sông Chu: Mức nước dao động theo điều tiết hồ chứa	Mức nước dao động theo điều tiết hồ chứa
1.4. Sông Cả: Mức nước trung, thượng lưu dao động theo điều tiết hồ chứa thủy điện, hạ lưu có dao động	Mức nước thượng lưu dao động theo điều tiết hồ chứa; trung, hạ lưu có dao động
1.5. Sông La: Sáng qua (08/10), lũ trên sông Ngàn Phố đã đạt đỉnh ở dưới mức BĐ1 và đang xuống. Lũ trên sông Ngàn Sâu đang lên, mực nước lúc 7h/9/10 tại Chu Lễ là 12,43m, dưới BĐ2 0,07m; tại Hòa Duyệt 7,35m, dưới BĐ1 0,15m; hạ lưu sông La có dao động.	Mức nước sông Ngàn Sâu tiếp tục lên, sông Ngàn Phố có khả năng lên lại; hạ lưu sông La sẽ lên. Đến tối nay, mực nước trên sông Ngàn Sâu tại Chu Lễ có khả năng lên mức 13,2m, trên BĐ2 0,7m, tại Hòa Duyệt lên mức 8,0m, trên BĐ1 0,5m
Cảnh báo: Nguy cơ xảy ra lũ quét, sạt lở đất trên các sông suối nhỏ vùng núi, ngập úng ở vùng trũng thấp ven sông tỉnh Hà Tĩnh	





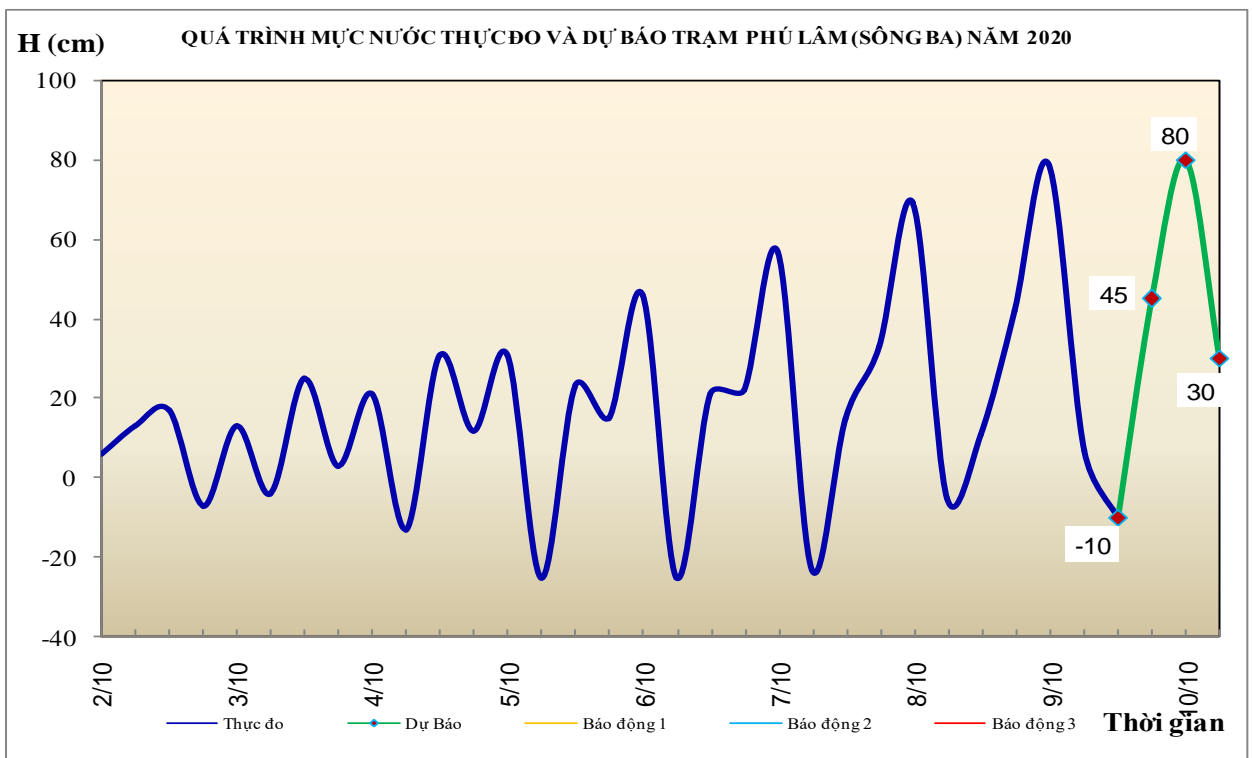
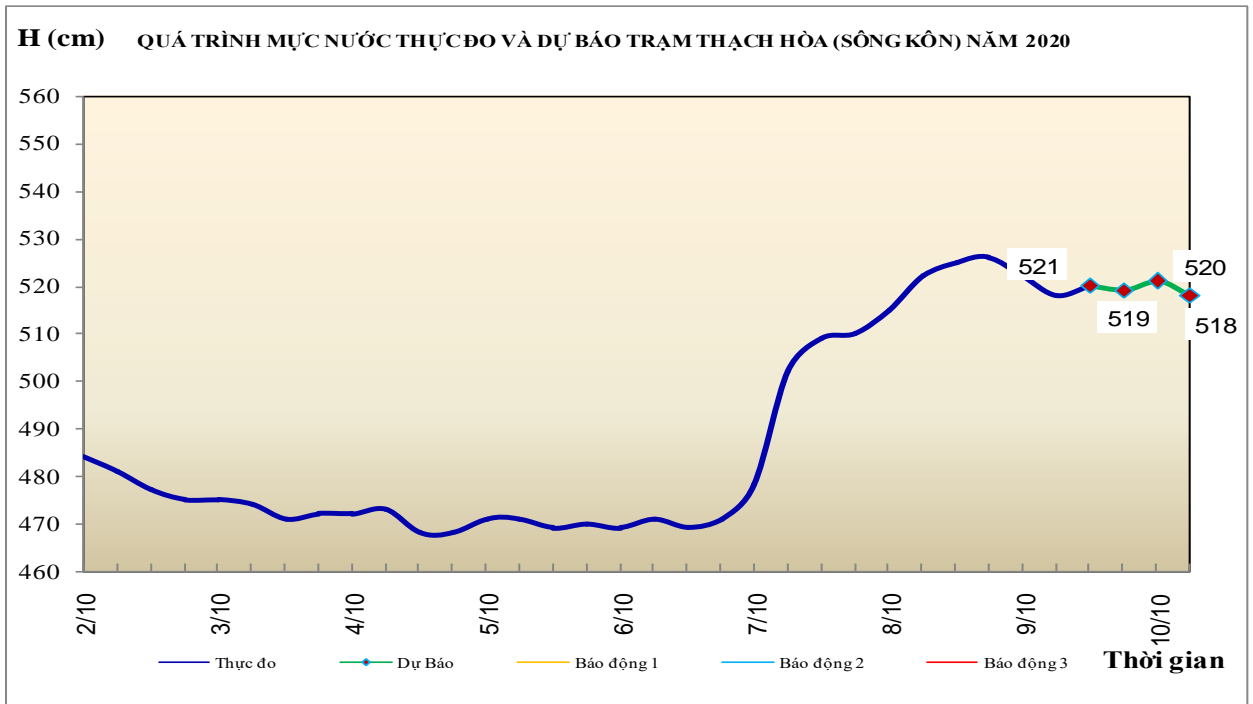
2. Khu vực Trung Trung Bộ

Tóm tắt tình hình 24 giờ qua	Dự báo 24 giờ tới
2.1. Sông Gianh: Lũ trên sông đã đạt đỉnh và đang dao động ở mức cao. Đỉnh lũ tại Mai Hóa 4,87m (19h/08/10), dưới BĐ2 0,13m.	Lũ trên sông xuống dần
2.2. Sông Hương: Lũ đang lên chậm	Lũ tiếp tục lên chậm và dao động ở mức BĐ2.
2.3. Sông Vu Gia-Thu Bồn: Lũ trên sông Vu Gia- Thu Bồn đang xuống. Đỉnh lũ tại Câu Lâu 2,75m (12h/08/10) dưới BĐ2 0,25m.	Lũ trên sông Vu Gia-Thu Bồn tiếp tục xuống chậm
2.4. Sông Trà Khúc: Lũ trên sông đang xuống dần	Lũ trên sông tiếp tục xuống
2.5. Các sông khác: Lũ trên các sông từ Quảng Bình đang dao động ở mức cao, các sông ở Quảng Trị đang lên lại, các sông ở Thừa Thiên Huế đang lên, các sông Quảng Nam, Quảng Ngãi đang xuống.	Lũ trên các sông Quảng Bình tiếp tục dao động ở mức cao, sau đó xuống; các sông từ Quảng Trị đến Thừa Thiên Huế tiếp tục lên, các sông ở Quảng Nam, Quảng Ngãi tiếp tục xuống.
Cảnh báo: <i>Nguy cơ xảy ra lũ quét, sạt lở đất ở vùng núi, ngập úng vùng trũng thấp các tỉnh từ Quảng Bình đến Quảng Ngãi.</i>	



3. Khu vực Nam Trung Bộ

Tóm tắt tình hình 24 giờ qua	Dự báo 24 giờ tới
3.1. Sông Kôn: Mức nước biến đổi chậm	Mức nước biến đổi chậm
3.2. Sông Ba: Mức nước thượng, trung lưu sông Ba đang xuống chậm, hạ lưu dao động theo điều tiết hồ và thủy triều	Mức nước trên thượng, trung lưu sông Ba biến đổi chậm, hạ lưu hạ lưu dao động theo điều tiết hồ và thủy triều
3.3. Sông Cái Nha Trang: Mức nước trên có dao động	Mức nước có dao động.
3.4. Các sông khác: Mức nước các sông khác có dao động	Mức nước các sông có dao động

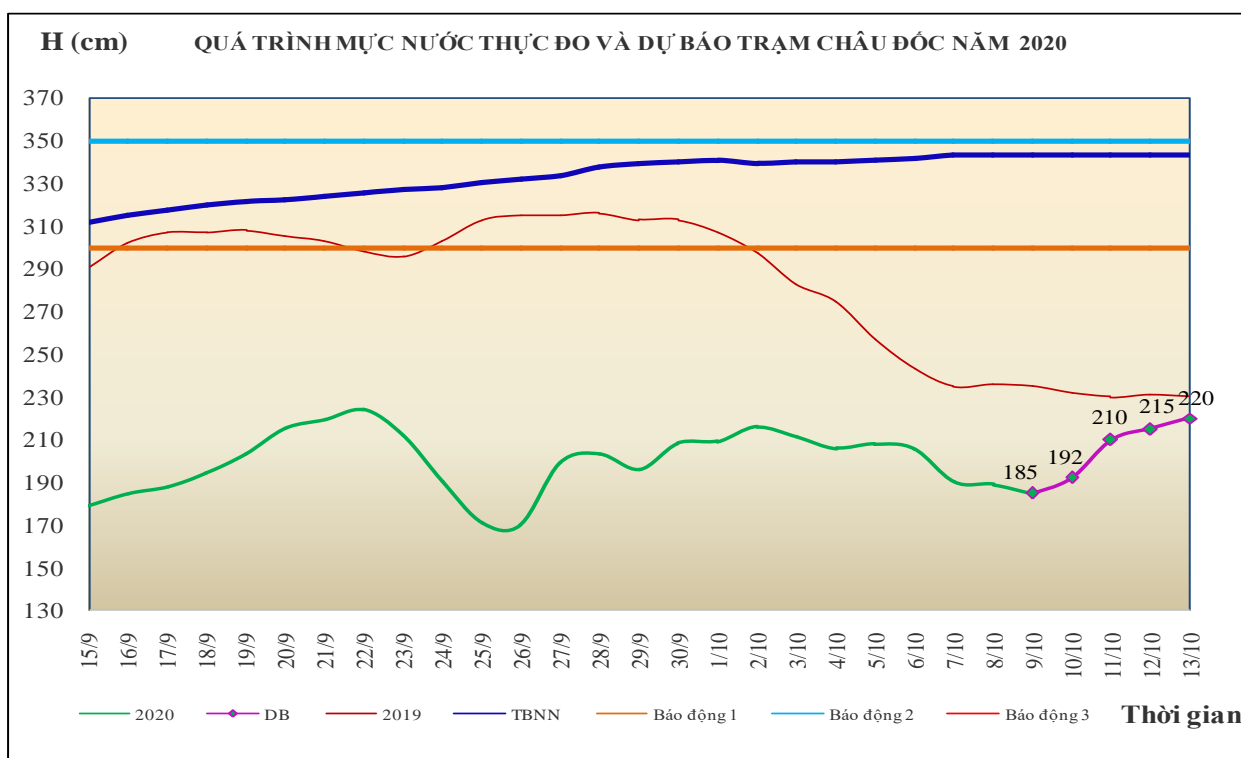
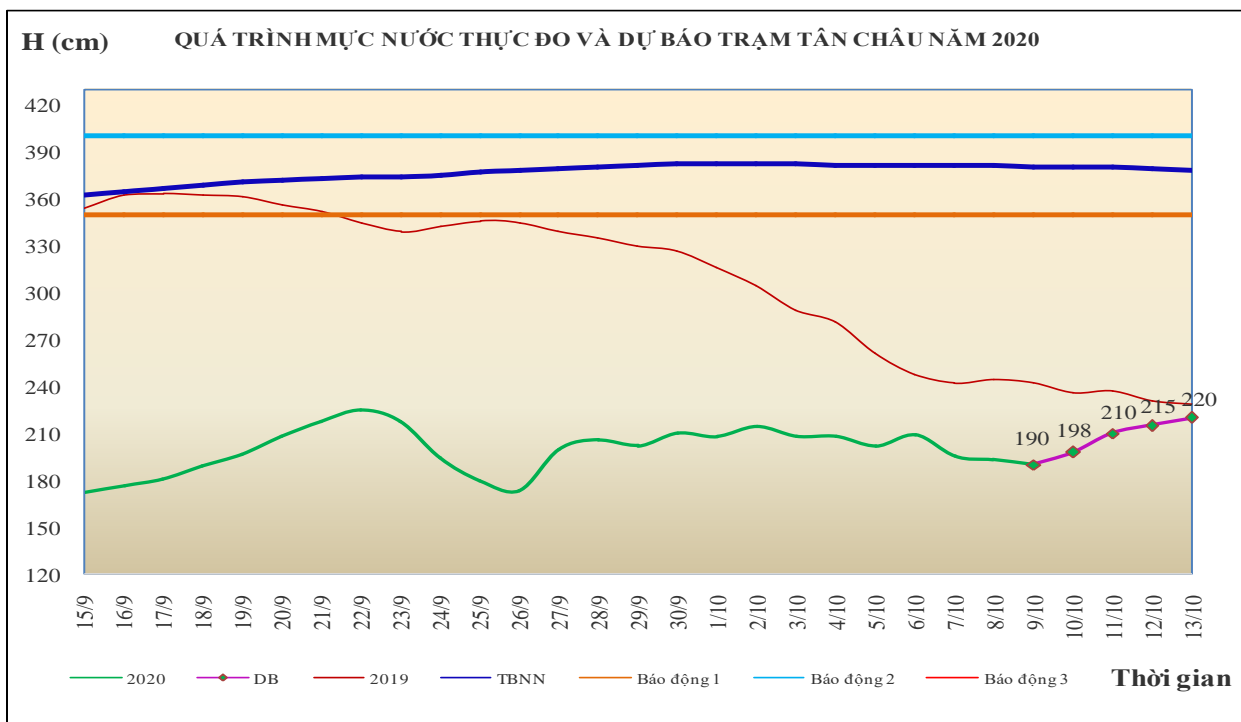


4. Khu vực Tây Nguyên

Tóm tắt tình hình 24 giờ qua	Dự báo 24 giờ tới
4.1. Sông Sê San: Lũ trên sông Đăkbla xuống dưới BĐ1 và biến đổi chậm, các sông khác dao động	Mức nước trên các sông dao động
4.2. Sông Srêpôk: Mức nước sông Srêpôk (tại trạm Bản Đôn) đang xuống, sông Krông Ana đang lên.	Mức nước sông Srêpôk tiếp tục xuống, sông Krông Ana tiếp tục lên chậm.
4.3. Các sông khác: Lũ trên sông Cam Ly đã xuống dưới BĐ1; các sông khác có dao động.	Mức nước trên các sông có dao động

5. Khu vực Nam Bộ

Tóm tắt tình hình 24 giờ qua	Dự báo
Mực nước sông Cửu Long dao động theo triều. Mực nước cao nhất ngày 08/10 trên sông Tiền tại Tân Châu 1,93m; trên sông Hậu tại Châu Đốc 1,89m.	Mực nước sông Cửu Long dao động theo triều. Đến ngày 13/10, mực nước cao nhất ngày tại Tân Châu ở mức 2,20m; tại Châu Đốc ở mức 2,20m.



6. Bảng mực nước thực đo và dự báo

6.1. Khu vực Trung Bộ

Sông	Trạm	Mực nước thực đo (cm)			Mực nước dự báo (cm)			
		19h-08/10	7h-09/10		19h-09/10		7h-10/10	
Mã	Giàng	38	183	↑	25	↓	175	↑
Cả	Nam Đàn	147	206	↑	160	↓	195	↑
La	Linh Cảm	188	234	↑	250	↑	300	↑
Gianh	Mai Hóa	487	433	↓	370	↓	300	↓
Hương	Kim Long	156	184	↑	190	↑	170	↓
Thu Bồn	Câu Lâu	235	140	↓	90	↓	60	↓
Trà Khúc	Trà Khúc	308	245	↓	200	↓	150	↓
Kôn	Thanh Hòa	526	518	↓	519	↑	518	↓
Ba	Phú Lâm	42	7	↓	45	↑	30	↓

6.2. Khu vực Nam Bộ

Sông	Trạm	Mực nước cao nhất ngày (cm)											
		Thực đo		Dự báo									
		08/10	09/10	10/10	11/10	12/10	13/10						
Sông Tiền	Tân Châu	193	↓	190	↓	198	↑	210	↑	215	↑	220	↑
Sông Hậu	Châu Đốc	189	↓	185	↓	192	↑	210	↑	215	↑	220	↑

Tin phát lúc: 10h30'

**PHÒNG DỰ BÁO THỦY VĂN TRUNG BỘ,
TÂY NGUYÊN VÀ NAM BỘ**

Duyệt bản tin: Phùng Tiến Dũng

Dự báo viên: Huệ, Trang, Tùng, Vân, Thắng