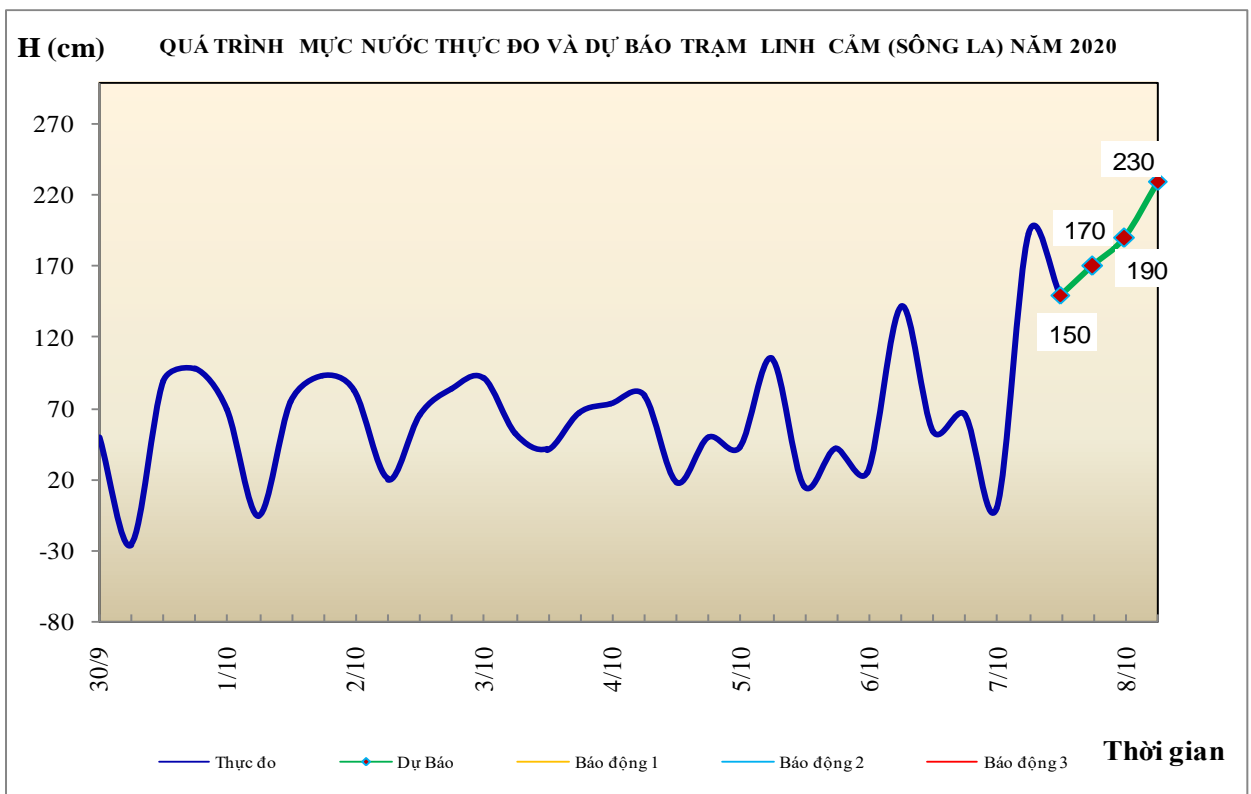


BẢN TIN DỰ BÁO THỦY VĂN HẠN NGẮN CÁC SÔNG TRUNG BỘ, TÂY NGUYÊN VÀ NAM BỘ

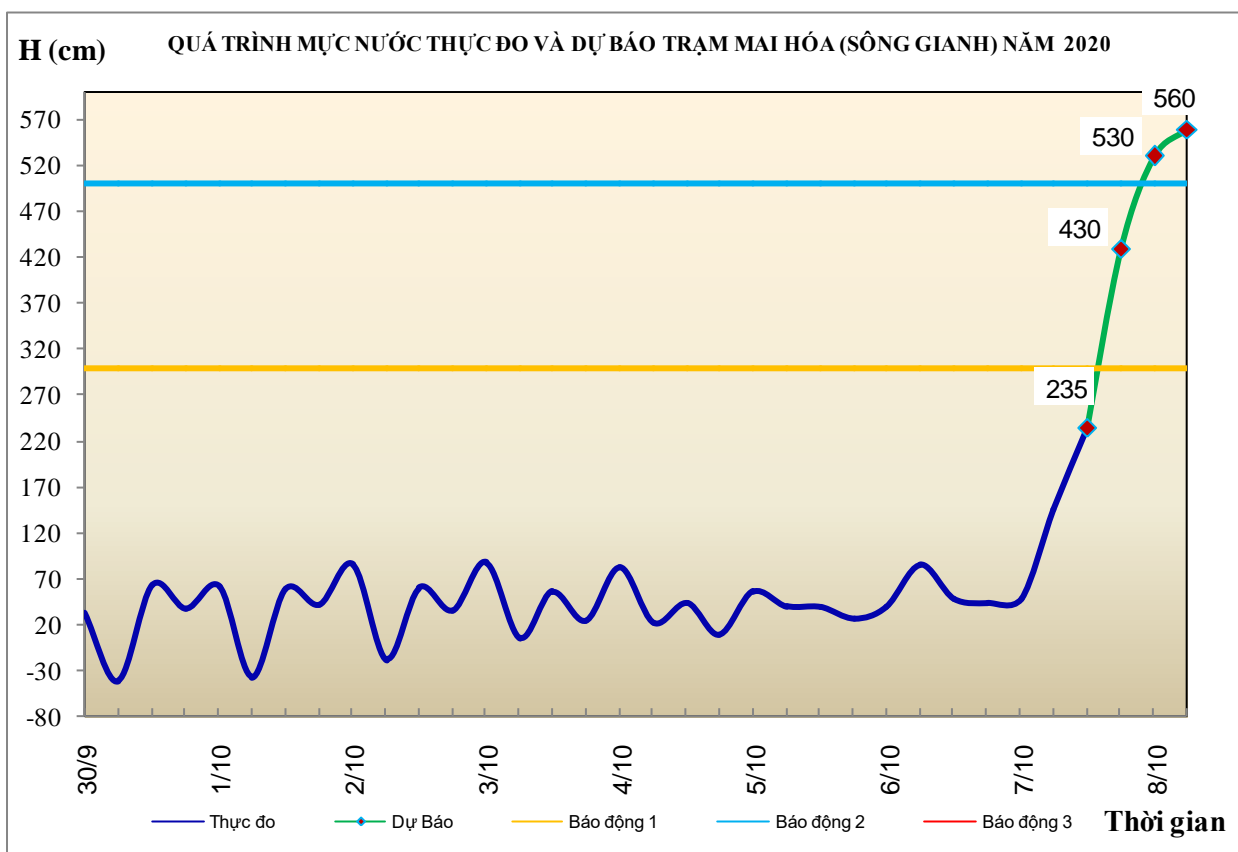
1. Khu vực Bắc Trung Bộ

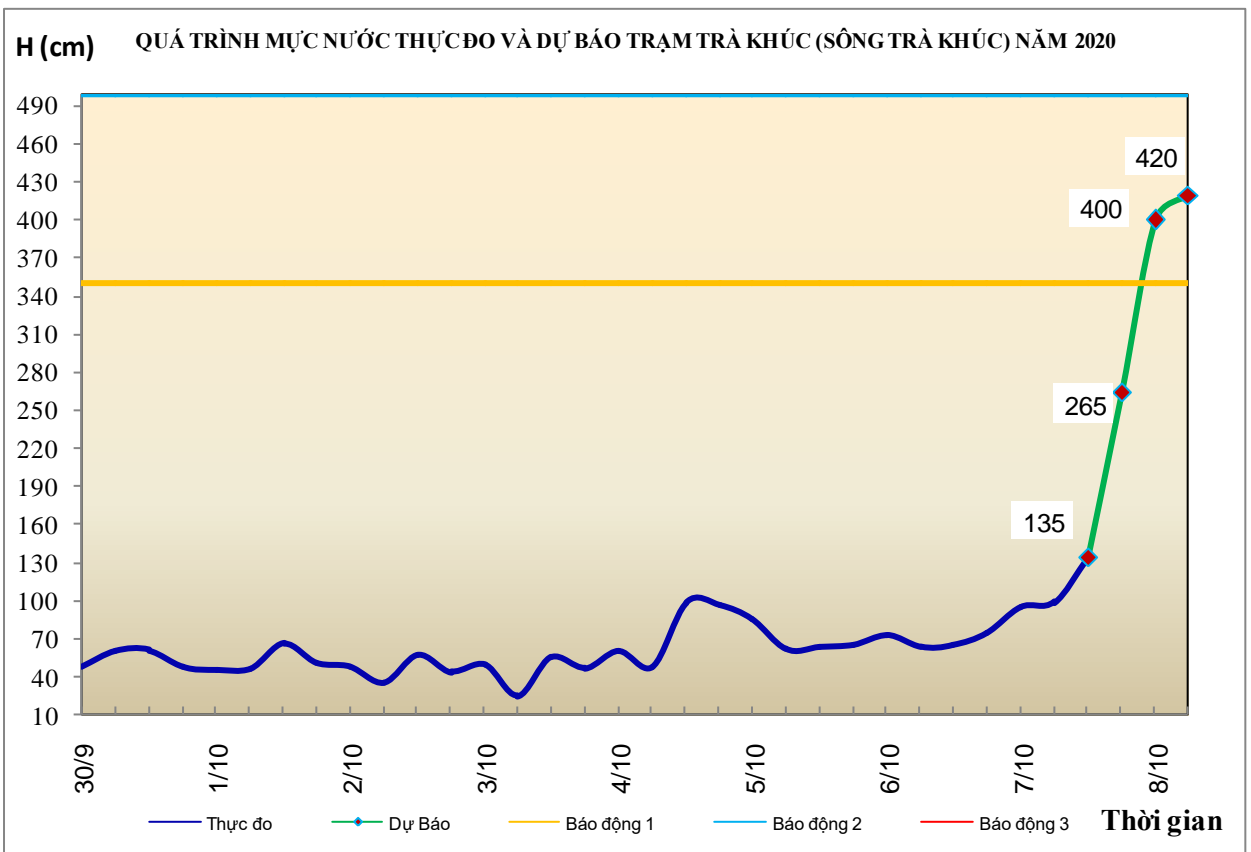
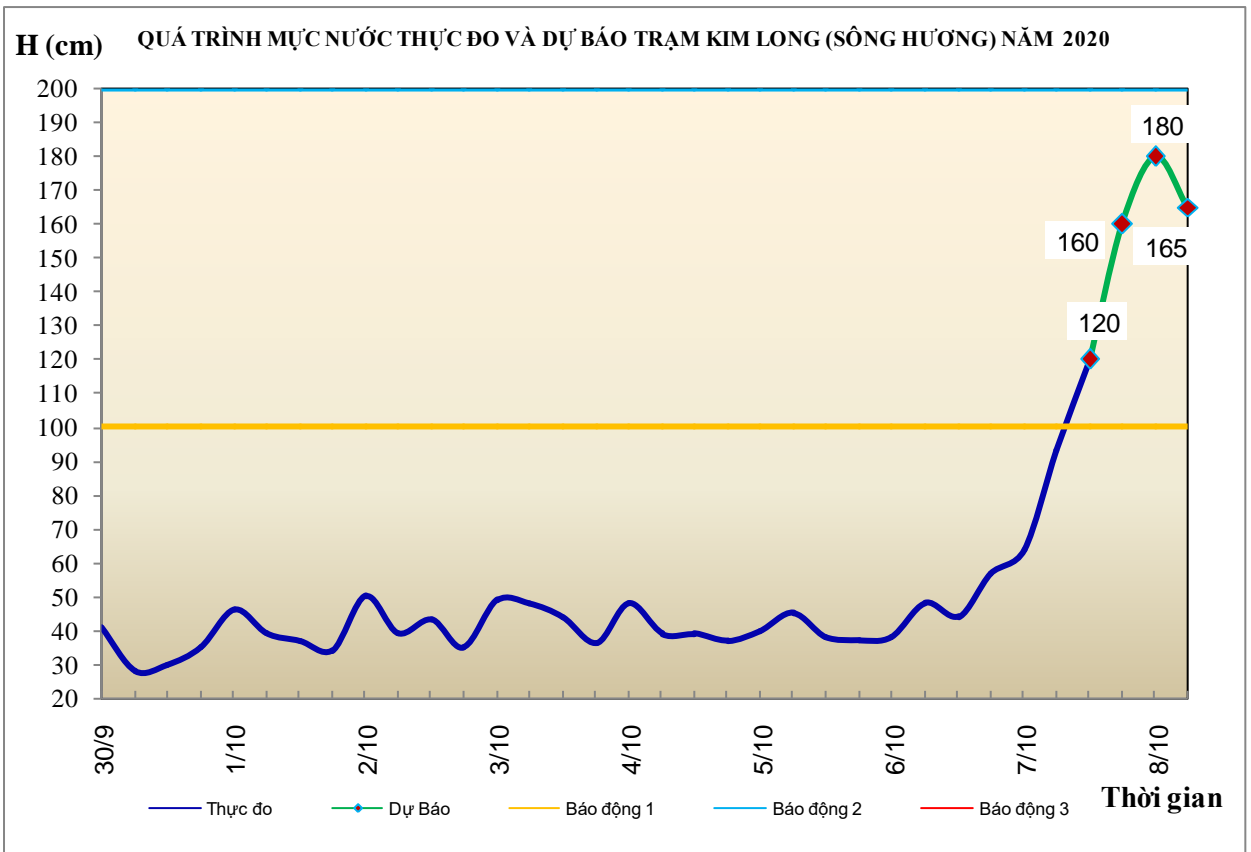
Tóm tắt tình hình 24 giờ qua	Dự báo 24 giờ tới
1.1. Sông Bưởi: Mức nước biến đổi chậm	Mức nước biến đổi chậm
1.2. Sông Mã: Mức nước thượng lưu biến đổi chậm, trung lưu dao động theo điều tiết hồ chứa, hạ lưu tại Giàng biến đổi theo triều.	Mức nước thượng lưu biến đổi chậm, trung lưu dao động theo điều tiết hồ chứa, hạ lưu tại Giàng biến đổi theo triều.
1.3. Sông Chu: Mức nước dao động theo điều tiết hồ chứa	Mức nước dao động theo điều tiết hồ chứa
1.4. Sông Cả: Mức nước trung, thượng lưu có dao động theo điều tiết hồ chứa thủy điện, hạ lưu có dao động	Mức nước có dao động
1.5. Sông La: Mức nước sông Ngàn Sâu, Ngàn Phố đang lên; hạ lưu sông La có dao động.	Mức nước sông Ngàn Sâu, Ngàn Phố tiếp tục lên nhưng còn dưới mức BĐ1; hạ lưu sông La có dao động
Cảnh báo: Từ hôm nay (07/10), trên các sông ở Hà Tĩnh khả năng xuất hiện một đợt lũ với biên độ lũ lên từ 2,5-8m. Trong đợt lũ này, mức nước đỉnh lũ trên sông Ngàn Sâu, Ngàn Phố ở mức BĐ1-BĐ2, có nơi trên BĐ2, hạ lưu sông La xấp xỉ mức BĐ1. Nguy cơ xảy ra lũ quét, sạt lở đất trên các sông suối nhỏ vùng núi, ngập úng ở vùng trũng thấp ven sông tỉnh Hà Tĩnh	



2. Khu vực Trung Trung Bộ

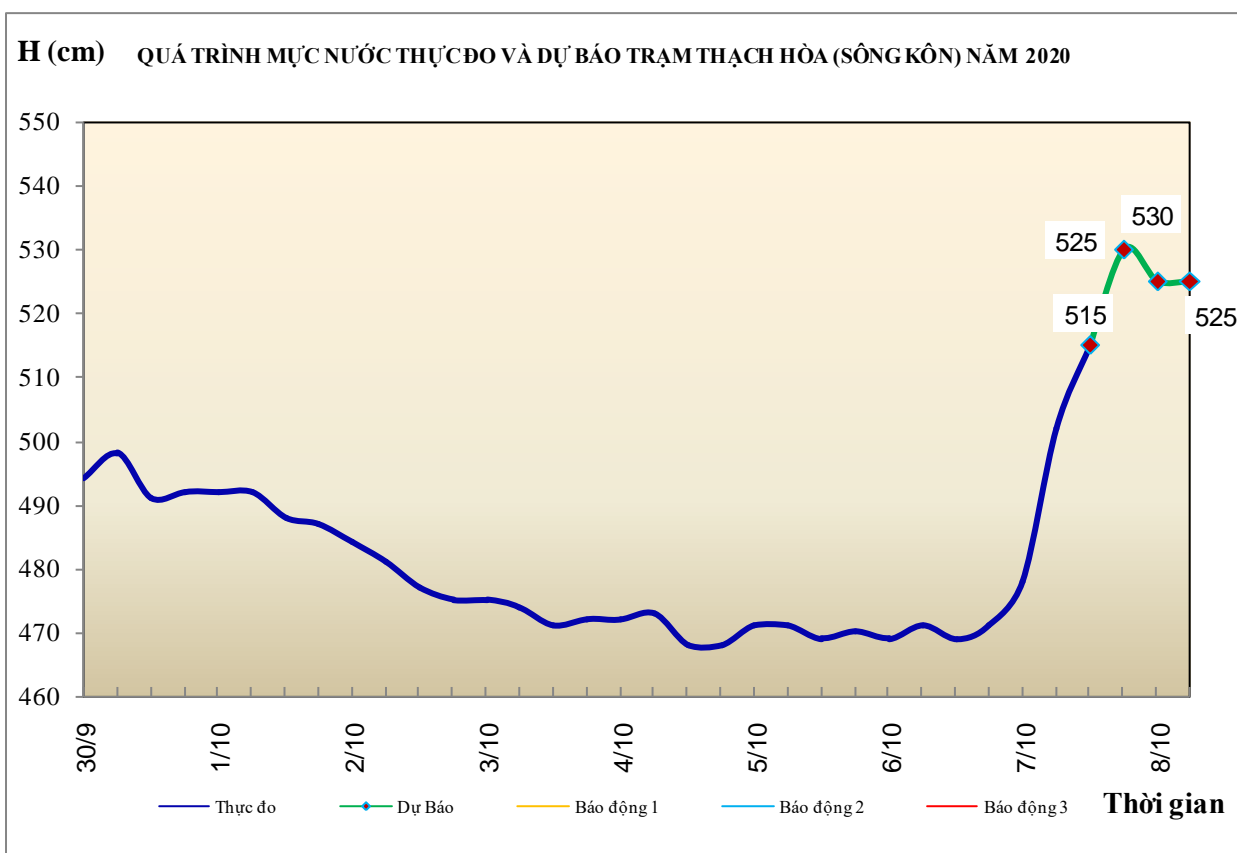
Tóm tắt tình hình 24 giờ qua	Dự báo 24 giờ tới
2.1. Sông Gianh: Lũ thượng lưu đang lên nhanh, hạ lưu có dao động	Lũ tiếp tục lên nhanh.
2.2. Sông Hương: Mức nước thượng lưu có dao động, hạ lưu đang lên chậm.	Mức nước dao động ở mức cao ở mức BĐ1-BĐ2
2.3. Sông Vu Gia-Thu Bồn: Mức nước trung, thượng lưu và hạ lưu sông Vu Gia đang lên nhanh, hạ lưu sông Thu Bồn có dao động.	Mức nước thượng, trung lưu và hạ lưu sông Vu Gia tiếp tục lên, hạ lưu sông Thu Bồn lên chậm.
2.4. Sông Trà Khúc: Mức nước có dao động	Mức nước sẽ lên nhanh
2.5. Các sông khác: Lũ trên thượng lưu các sông từ Quảng Bình đến Quảng Ngãi đang lên, hạ lưu có dao động	Lũ trên các sông trong khu vực tiếp tục lên, đặc biệt lũ trên sông Kiến Giang (Quảng Bình) và sông Vệ (Quảng Ngãi) có khả năng lên rất nhanh
<p>Cảnh báo: Từ ngày nay đến ngày 11/10, trên các sông từ Quảng Bình đến Quảng Ngãi sẽ xuất hiện một đợt lũ với biên độ lũ lên ở thượng lưu từ 4,0-9,0m, hạ lưu từ 1,5-5,0m. Trong đợt lũ này, đỉnh lũ hạ lưu các sông ở Quảng Bình, Quảng Trị có khả năng lên mức BĐ2 và trên BĐ2; các sông từ Thừa Thiên Huế đến Quảng Ngãi có khả năng ở mức BĐ1- BĐ2 và trên BĐ2; thượng lưu các sông, các sông suối nhỏ có khả năng lên mức BĐ3.</p> <p>Nguy cơ xảy ra lũ quét, sạt lở đất ở vùng núi, ngập úng vùng trũng thấp các tỉnh từ Quảng Bình đến Quảng Ngãi.</p>	





3. Khu vực Nam Trung Bộ

Tóm tắt tình hình 24 giờ qua	Dự báo 24 giờ tới
3.1. Sông Kôn: Mức nước đang lên	Mức nước sẽ lên mức 5,3m vào trưa chiều nay, sau đó biến đổi chậm
3.2. Sông Ba: Mức nước thượng lưu có dao động, trung lưu biến đổi chậm, hạ lưu dao động theo điều tiết của thủy điện và thủy triều	Mức nước trên sông Ba có dao động
3.3. Sông Cái Nha Trang: Mức nước trên sông Cái Nha Trang tại Ninh Hòa và Đồng Trăng có dao động	Có khả năng xuất hiện một trận lũ với biên độ lũ lên từ 2-5m.
3.4. Các sông khác: Mức nước các sông ở Bình Định đang lên, các sông khác có dao động	Trên thượng lưu các sông, sông suối nhỏ có khả năng xuất hiện một đợt lũ với đỉnh lũ ở mức BĐ1-BĐ2, có nơi trên BĐ2.
<p>Cảnh báo: Từ nay đến ngày 11/10, trên các sông từ Bình Định đến Bình Thuận xuất hiện một đợt lũ với biên độ lũ lên ở thượng lưu từ 1,5-5,0m. Trong đợt lũ này, đỉnh lũ các sông có khả năng ở mức BĐ1-BĐ2, có nơi trên BĐ2, thượng lưu các sông suối nhỏ có nơi trên BĐ3.</p> <p>Nguy cơ xảy ra lũ quét, sạt lở đất ở vùng núi, ngập úng vùng trũng thấp các tỉnh từ Bình Định đến Bình Thuận.</p>	

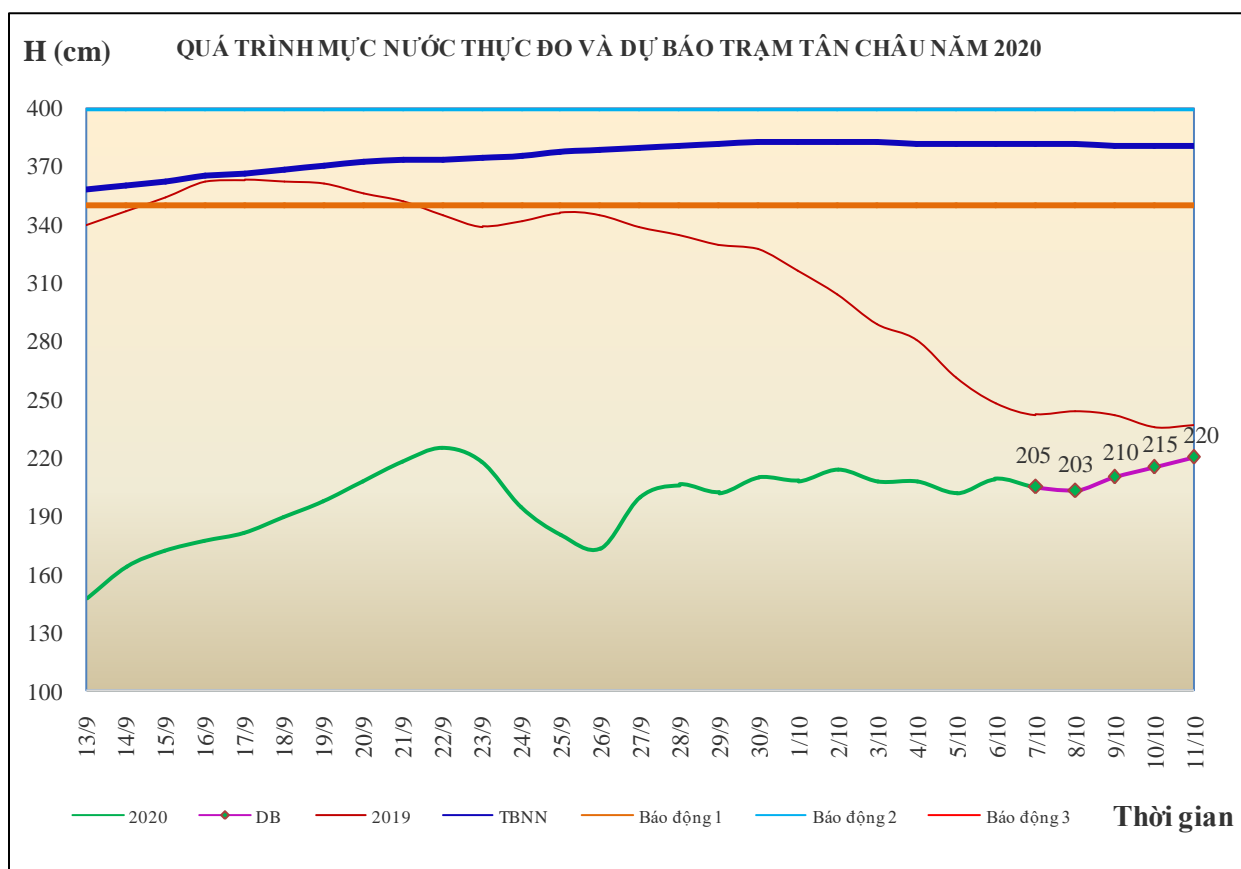


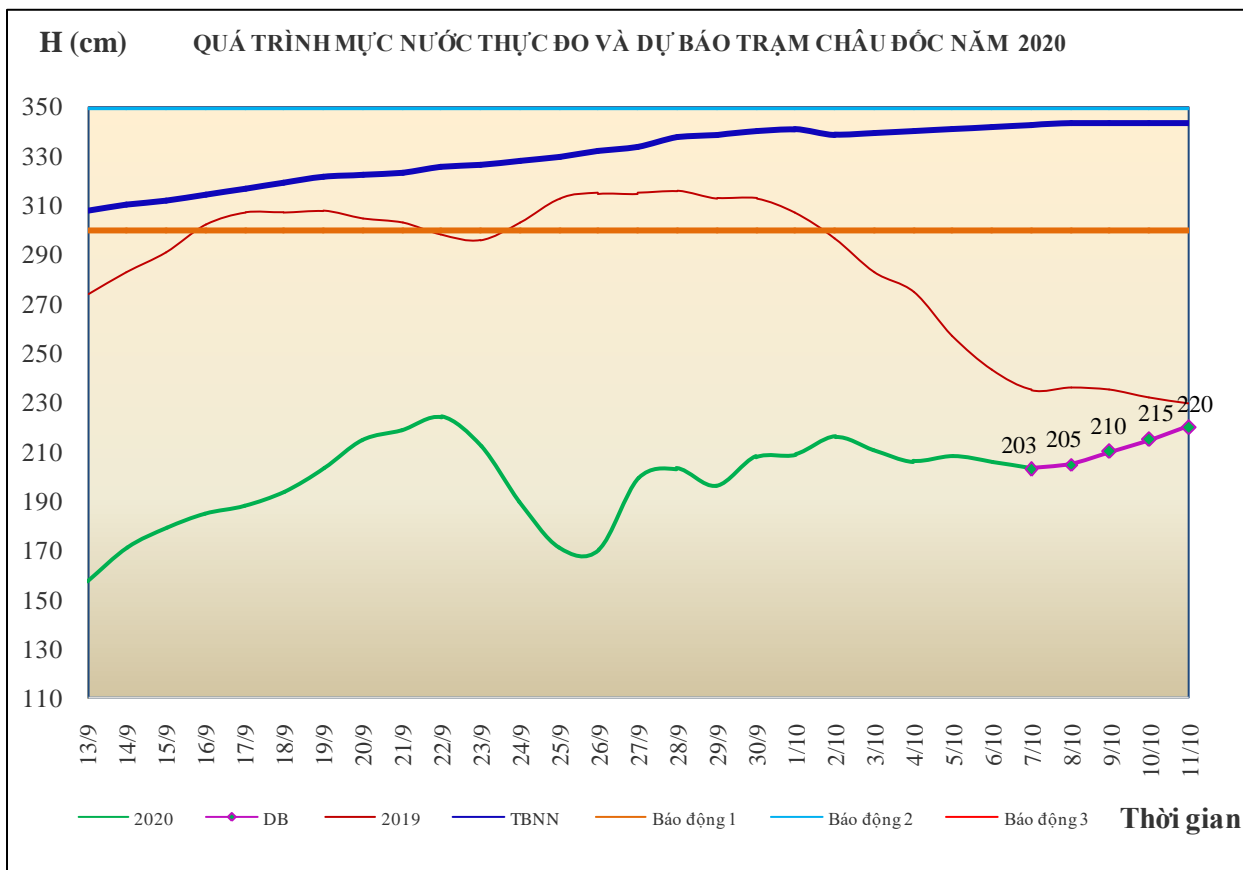
4. Khu vực Tây Nguyên

Tóm tắt tình hình 24 giờ qua	Dự báo 24 giờ tới
4.1. Sông Sê San: Mức nước các sông dao động.	Mức nước các sông lên nhưng còn ở mức thấp.
4.2. Sông Srêpôk: Trên sông Srêpôk (tại trạm Bản Đôn) và sông Krông Ana đang lên. Mức nước lúc 7h tại trạm Bản Đôn 171,03m (trên BĐ1 0,03m)	Mức nước sông Srêpôk và Krông Ana tiếp tục lên. Trong 12h tới, mức nước tại trạm Bản Đôn có khả năng lên mức 171,5m (trên BĐ1 0,5m)
4.3. Các sông khác: Mức nước trên các sông khác dao động.	Trên các sông suối nhỏ sẽ xuất hiện 1 đợt lũ, biên độ lũ từ 1,0 - 2,5m.
Cảnh báo: Từ ngày 07 đến ngày 11/10, trên các sông ở khu vực Tây Nguyên sẽ xuất hiện một đợt lũ. Trong đợt lũ này, mức nước đỉnh lũ có khả năng ở mức BĐ1- BĐ2; các sông suối nhỏ có khả năng lên mức BĐ2-BĐ3.	

5. Khu vực Nam Bộ

Tóm tắt tình hình 24 giờ qua	Dự báo
Mức nước sông Cửu Long dao động theo triều. Mức nước cao nhất ngày 06/10 trên sông Tiền tại Tân Châu 2,09m; trên sông Hậu tại Châu Đốc 2,06m.	Mức nước sông Cửu Long dao động theo triều. Đến ngày 11/10, mức nước cao nhất ngày tại Tân Châu ở mức 2,20m; tại Châu Đốc ở mức 2,20m.





6. Bảng mực nước thực đo và dự báo

6.1. Khu vực Trung Bộ

Sông	Trạm	Mực nước thực đo (cm)		Mực nước dự báo (cm)	
		19h-06/10	7h-07/10	19h-07/10	7h-08/10
Mã	Giàng	40	170 ↑	20 ↓	190 ↑
Cả	Nam Đàn	90	195 ↑	110 ↓	220 ↑
La	Linh Cảm	66	193 ↑	170 ↓	230 ↑
Gianh	Mai Hóa	44	146 ↑	430 ↑	560 ↑
Hương	Kim Long	57	93 ↑	160 ↑	165 ↑
Thu Bồn	Câu Lâu	47	38 ↓	115 ↑	100 ↓
Trà Khúc	Trà Khúc	74	99 ↑	265 ↑	420 ↑
Kôn	Thạnh Hòa	471	502 ↑	530 ↑	525 ↓
Ba	Phú Lâm	22	-20 ↓	30 ↑	20 ↓

6.2. Khu vực Nam Bộ

Sông	Trạm	Mực nước cao nhất ngày (cm)					
		Thực đo	Dự báo				
			06/10	07/10	08/10	09/10	10/10
Sông Tiền	Tân Châu	209 ↑	205 ↓	203 ↓	210 ↑	215 ↑	220 ↑
Sông Hậu	Châu Đốc	206 ↓	203 ↓	205 ↑	210 ↑	215 ↑	220 ↑

Tin phát lúc: 10h30'

Duyệt bản tin: Phùng Tiến Dũng

**PHÒNG DỰ BÁO THỦY VĂN TRUNG BỘ,
TÂY NGUYÊN VÀ NAM BỘ**

Dự báo viên: Huệ, Trang, Tùng, Vân, Thắng