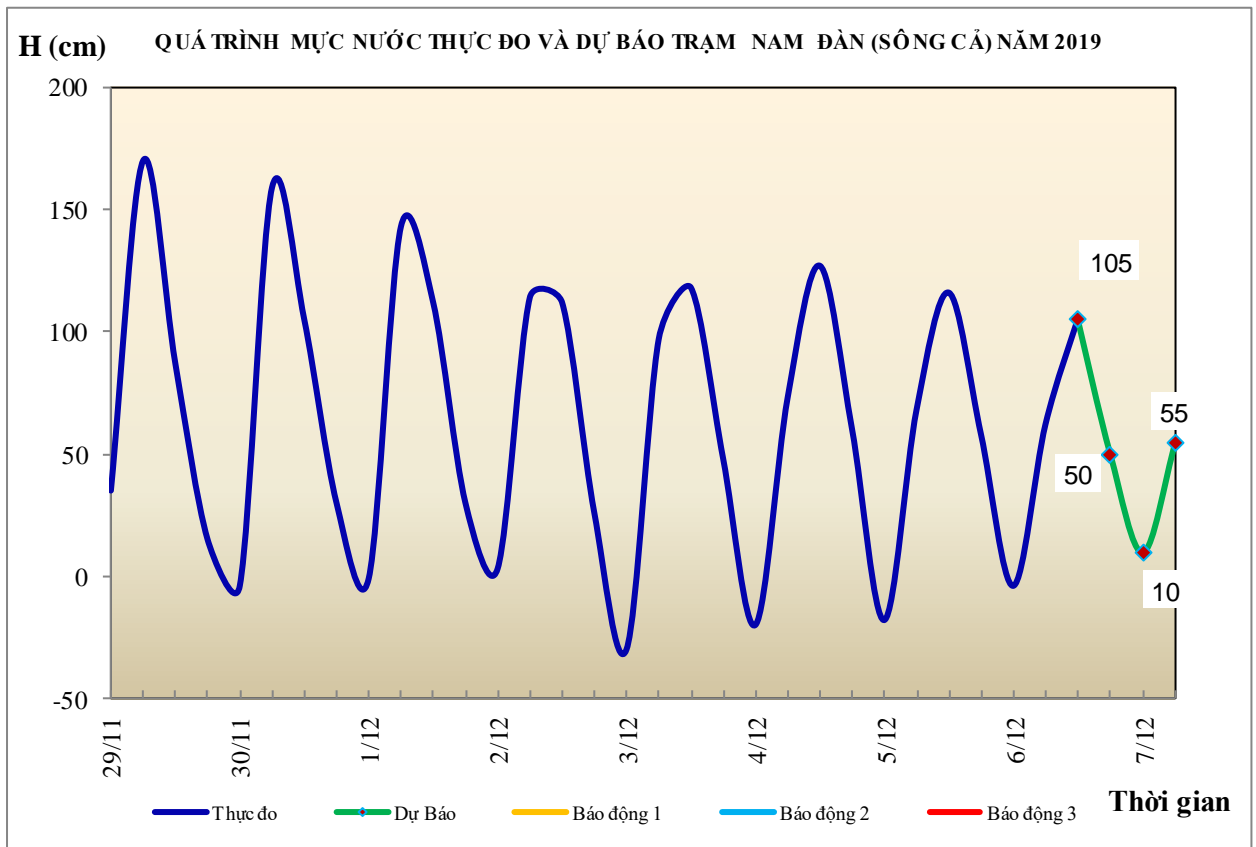


Hà Nội, ngày 6 tháng 12 năm 2019

## BẢN TIN DỰ BÁO THỦY VĂN HẠN NGẮN CÁC SÔNG TRUNG BỘ, TÂY NGUYÊN VÀ NAM BỘ

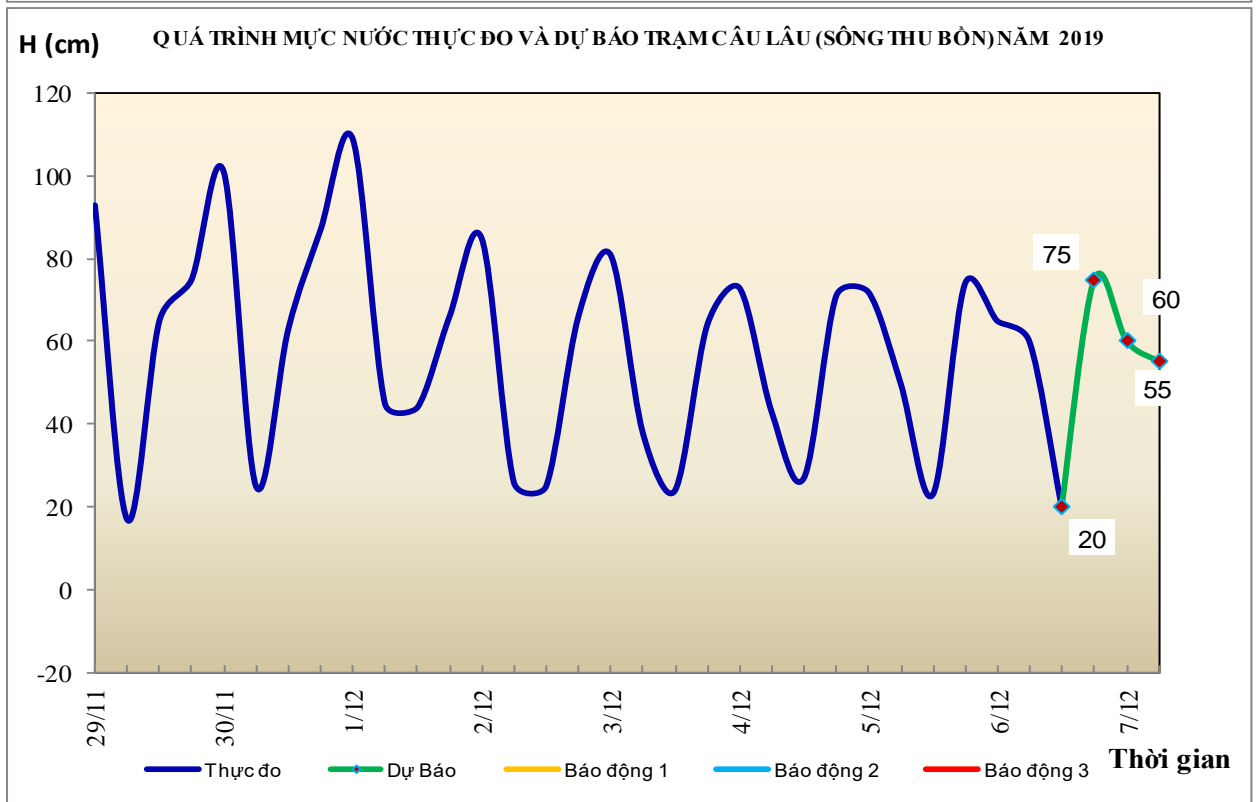
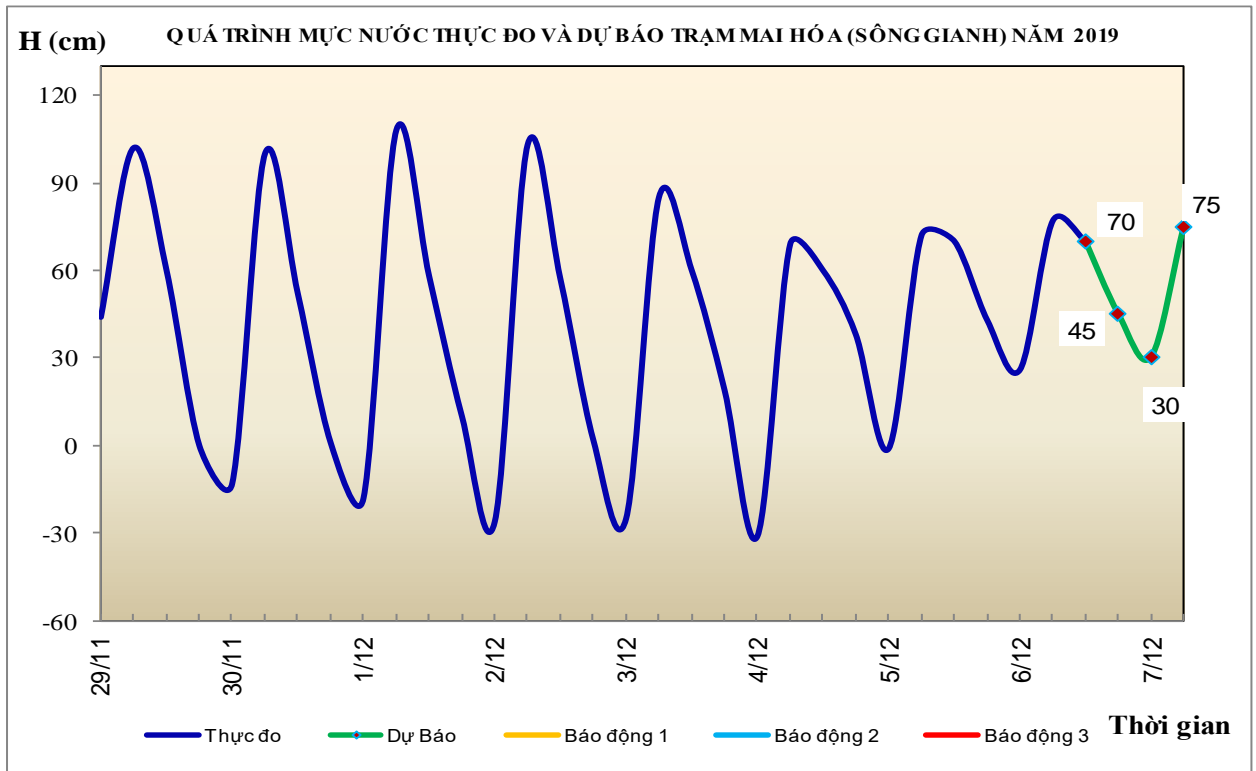
### 1. Khu vực Bắc Trung Bộ

Tóm tắt tình hình 24 giờ qua	Dự báo 24 giờ tới
<b>1.1. Sông Bưởi:</b> Mức nước biến đổi chậm.	Mức nước biến đổi chậm.
<b>1.2. Sông Mã:</b> Mức nước trung, thượng lưu dao động theo điều tiết hồ chứa, hạ lưu biến đổi theo triều.	Mức nước trung, thượng lưu dao động theo điều tiết hồ chứa, hạ lưu biến đổi theo triều.
<b>1.3. Sông Chu:</b> Mức nước dao động theo điều tiết hồ chứa	Mức nước dao động theo điều tiết hồ chứa
<b>1.4. Sông Cả:</b> Mức nước trung, thượng lưu biến đổi chậm, hạ lưu dao động theo triều	Mức nước trung, thượng lưu dao động theo điều tiết của hồ thủy điện, hạ lưu biến đổi theo triều.
<b>1.5. Sông La:</b> Mức nước sông Ngàn Sâu, Ngàn Phố biến đổi chậm; sông La dao động theo triều.	Mức nước sông Ngàn Sâu, Ngàn Phố biến đổi chậm; hạ lưu sông La dao động theo triều.



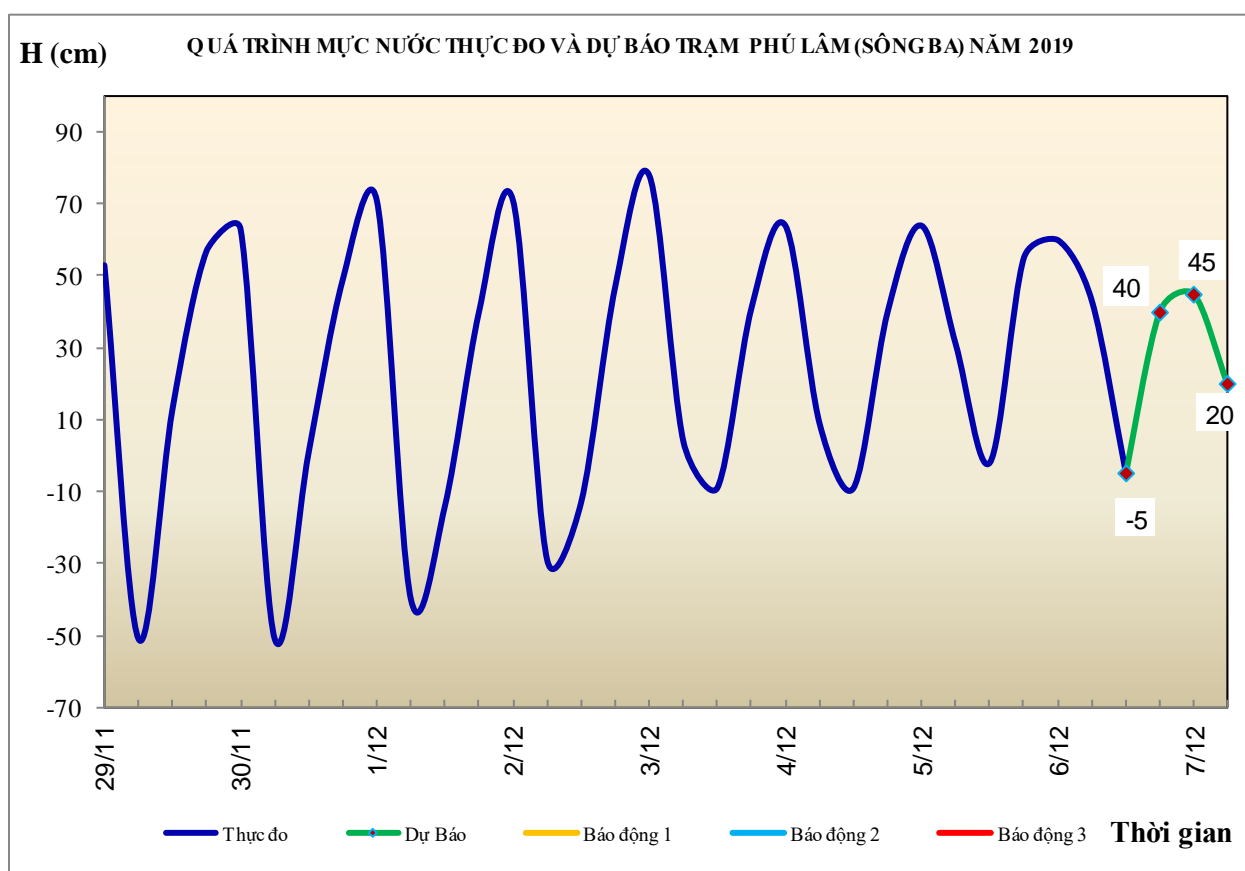
## 2. Khu vực Trung Trung Bộ

Tóm tắt tình hình 24 giờ qua	Dự báo 24 giờ tới
<b>2.1. Sông Gianh:</b> Mức nước biến đổi chậm.	Mức nước biến đổi chậm
<b>2.2. Sông Hương:</b> Mức nước dao động theo điều tiết hồ chứa	Mức nước dao động theo điều tiết hồ chứa
<b>2.3. Sông Vu Gia - Thu Bồn:</b> Mức nước biến đổi chậm	Mức nước biến đổi chậm
<b>2.4. Sông Trà Khúc:</b> Mức nước biến đổi chậm	Mức nước biến đổi chậm
<b>2.5. Các sông khác:</b> Mức nước biến đổi chậm.	Mức nước biến đổi chậm.



### 3. Khu vực Nam Trung Bộ

Tóm tắt tình hình 24 giờ qua	Dự báo 24 giờ tới
<b>3.1. Sông Côn:</b> Mực nước có dao động nhỏ	Mực nước biến đổi chậm
<b>3.2. Sông Ba:</b> Thượng, trung lưu biến đổi chậm, hạ lưu dao động theo điều tiết của thủy điện và thủy triều.	Thượng, trung lưu biến đổi chậm, hạ lưu dao động theo điều tiết của thủy điện và thủy triều.
<b>3.3. Sông Cái Nha Trang:</b> Mực nước biến đổi chậm.	Mực nước biến đổi chậm.
<b>3.4. Các sông khác:</b> Mực nước biến đổi chậm.	Mực nước biến đổi chậm.

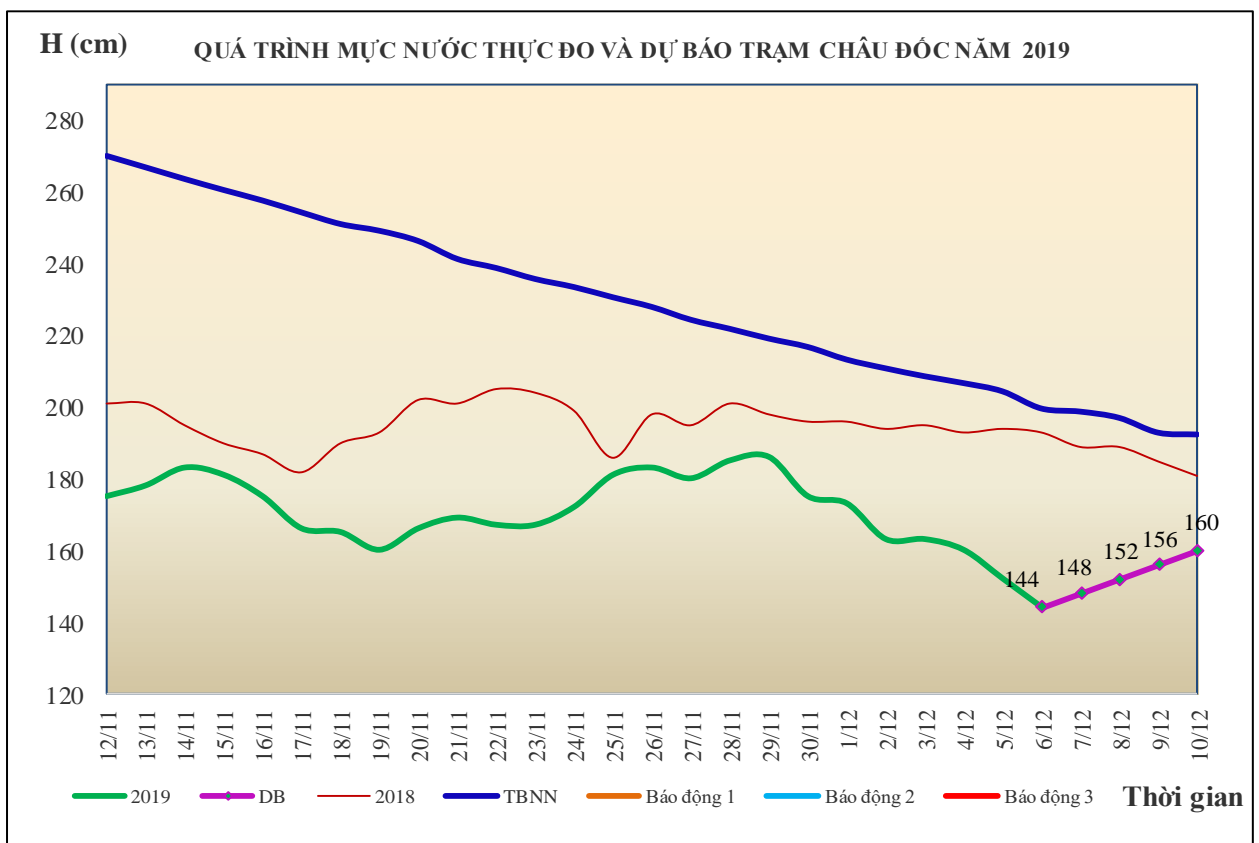
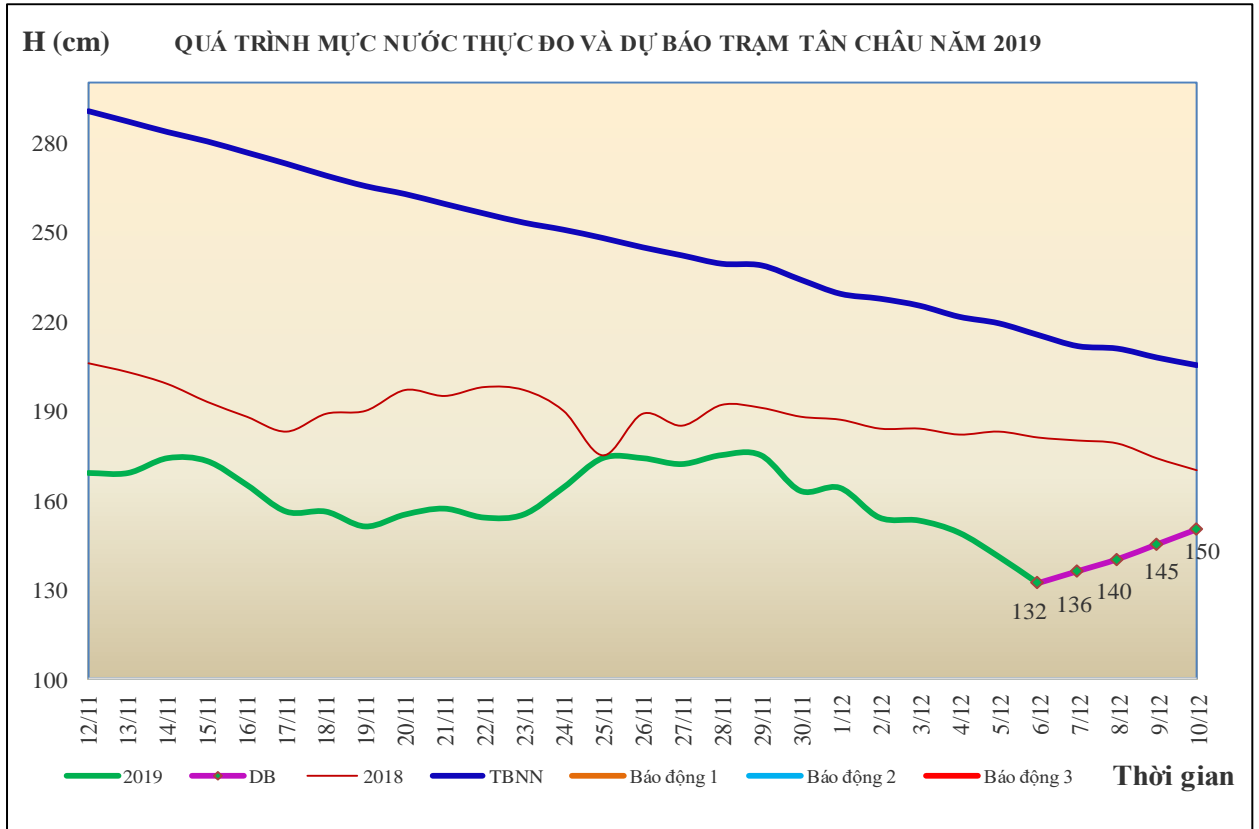


### 4. Khu vực Tây Nguyên

Tóm tắt tình hình 24 giờ qua	Dự báo 24 giờ tới
<b>4.1. Sông Sê San:</b> Mực nước sông có dao động	Mực nước sông biến đổi chậm
<b>4.2. Sông Srêpôk:</b> Mực nước sông dao động theo điều tiết hồ chứa	Mực nước dao động theo điều tiết hồ chứa
<b>4.3. Các sông khác:</b> Mực nước các sông biến đổi chậm	Mực nước các sông biến đổi chậm

## 5. Khu vực Nam Bộ

Tóm tắt tình hình 24 giờ qua	Dự báo
Mức nước sông Cửu Long đang xuống theo triều. Mức nước cao nhất ngày 05/12 trên sông Tiền tại Tân Châu 1,41m; trên sông Hậu tại Châu Đốc 1,52m.	Mức nước sông Cửu Long biến đổi chậm theo triều. Đến ngày 10/12, mức nước cao nhất ngày tại Tân Châu ở mức 1,50m; tại Châu Đốc ở mức 1,60m.



## 6. Bảng mực nước thực đo và dự báo

### 6.1. Khu vực Trung Bộ

Sông	Trạm	Mực nước thực đo (cm)		Mực nước dự báo (cm)	
		19h-05/12	7h-06/12	19h-06/12	7h-07/12
Mã	Giàng	11	80 ↑	30 ↓	60 ↑
Cả	Nam Đàn	58	62 ↑	50 ↓	55 ↑
La	Linh Cảm	42	68 ↑	40 ↓	60 ↑
Gianh	Mai Hóa	43	77 ↑	45 ↓	75 ↑
Hương	Kim Long	66	62 ↑	65 ↑	60 ↓
Thu Bồn	Câu Lâu	74	60 ↓	75 ↑	55 ↓
Trà Khúc	Trà Khúc	130	122 ↓	115 ↓	105 ↓
Kôn	Thạch Hòa	596	602 ↑	605 ↑	598 ↓
Ba	Phú Lâm	55	43 ↓	40 ↓	20 ↓

### 6.2. Khu vực Nam Bộ

Sông	Trạm	Mực nước cao nhất ngày (cm)					
		Thực đo	Dự báo				
			05/12	06/12	07/12	08/12	09/12
Sông Tiền	Tân Châu	141 ↓	132 ↓	136 ↑	140 ↑	145 ↑	150 ↑
Sông Hậu	Châu Đốc	152 ↓	144 ↓	148 ↑	152 ↑	156 ↑	160 ↑

Tin phát lúc: 10h30'

Duyệt bản tin: Phùng Tiến Dũng

**PHÒNG DỰ BÁO THỦY VĂN  
TRUNG BỘ, TÂY NGUYÊN VÀ NAM BỘ**  
Dự báo viên: Huệ, Trang, Tùng, Vân, Chiến