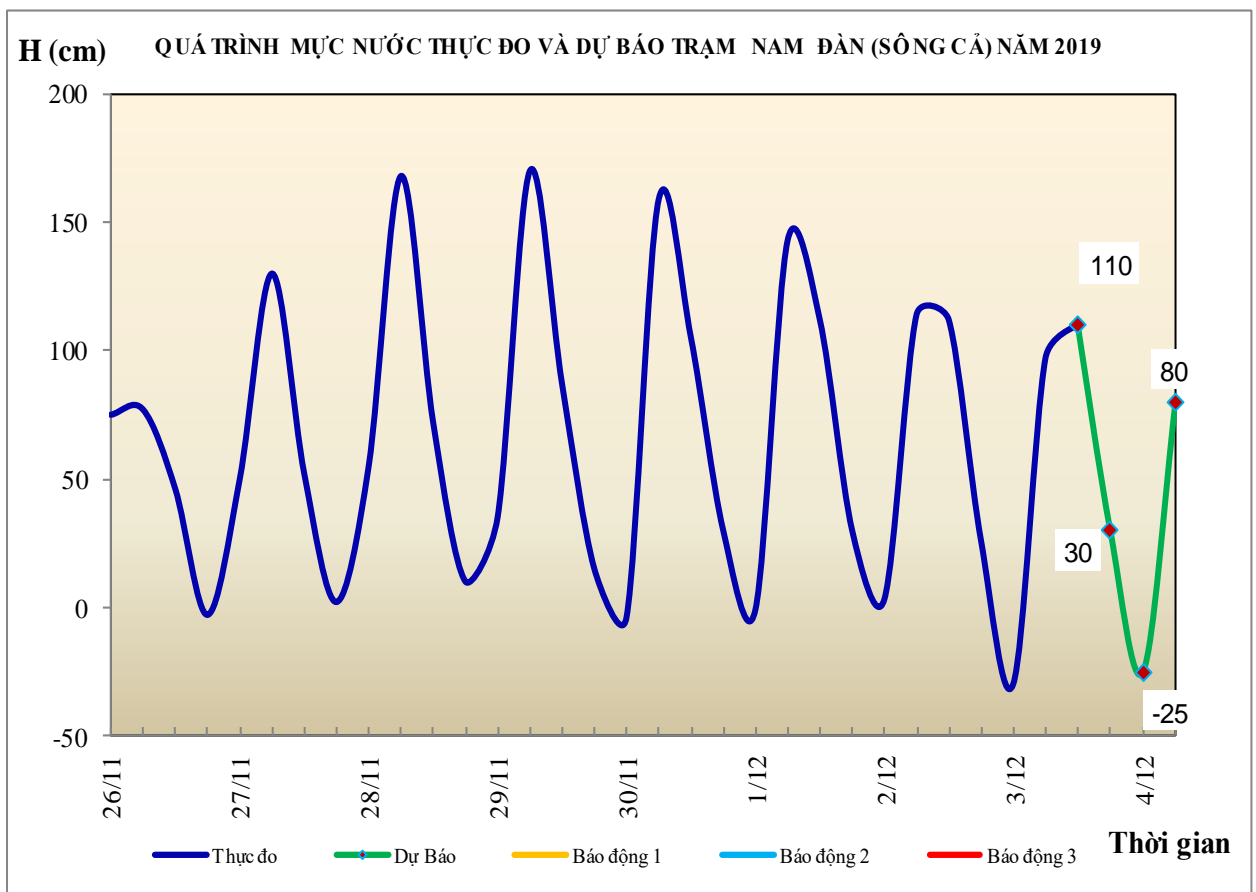


Hà Nội, ngày 3 tháng 12 năm 2019

BẢN TIN DỰ BÁO THỦY VĂN HẠN NGẮN CÁC SÔNG TRUNG BỘ, TÂY NGUYÊN VÀ NAM BỘ

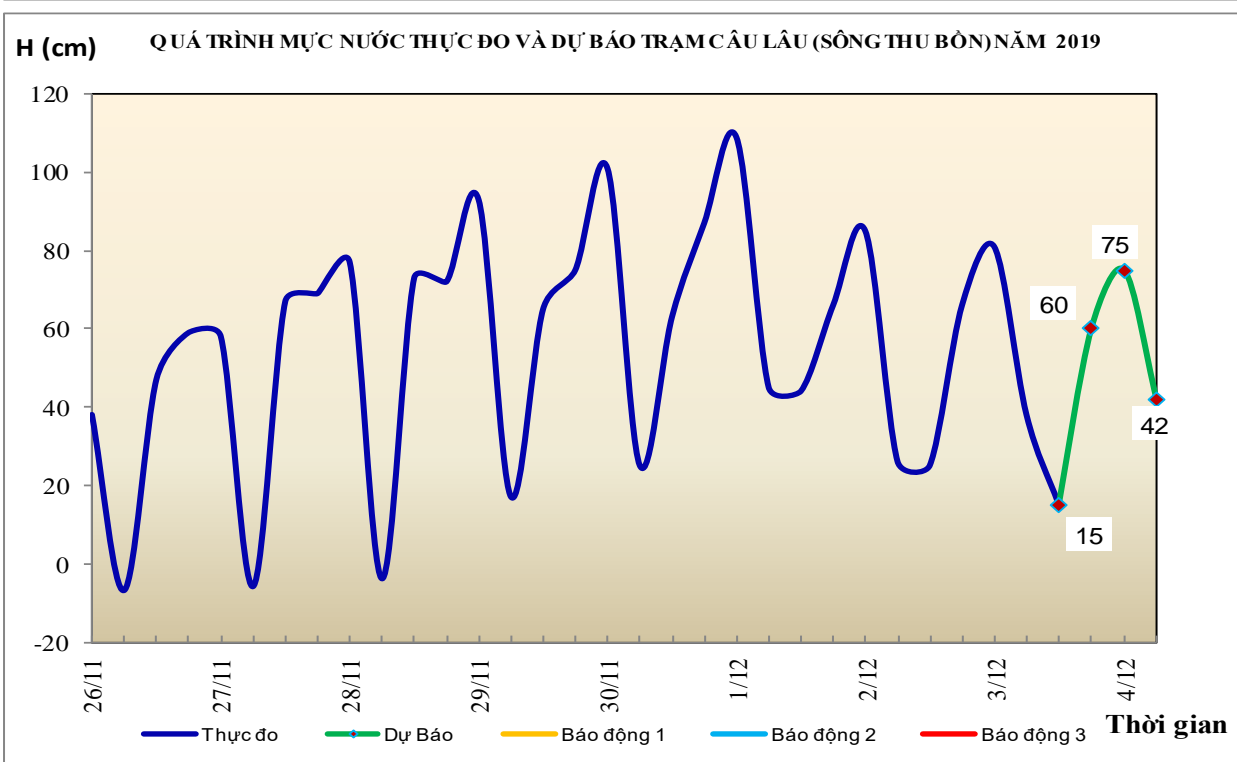
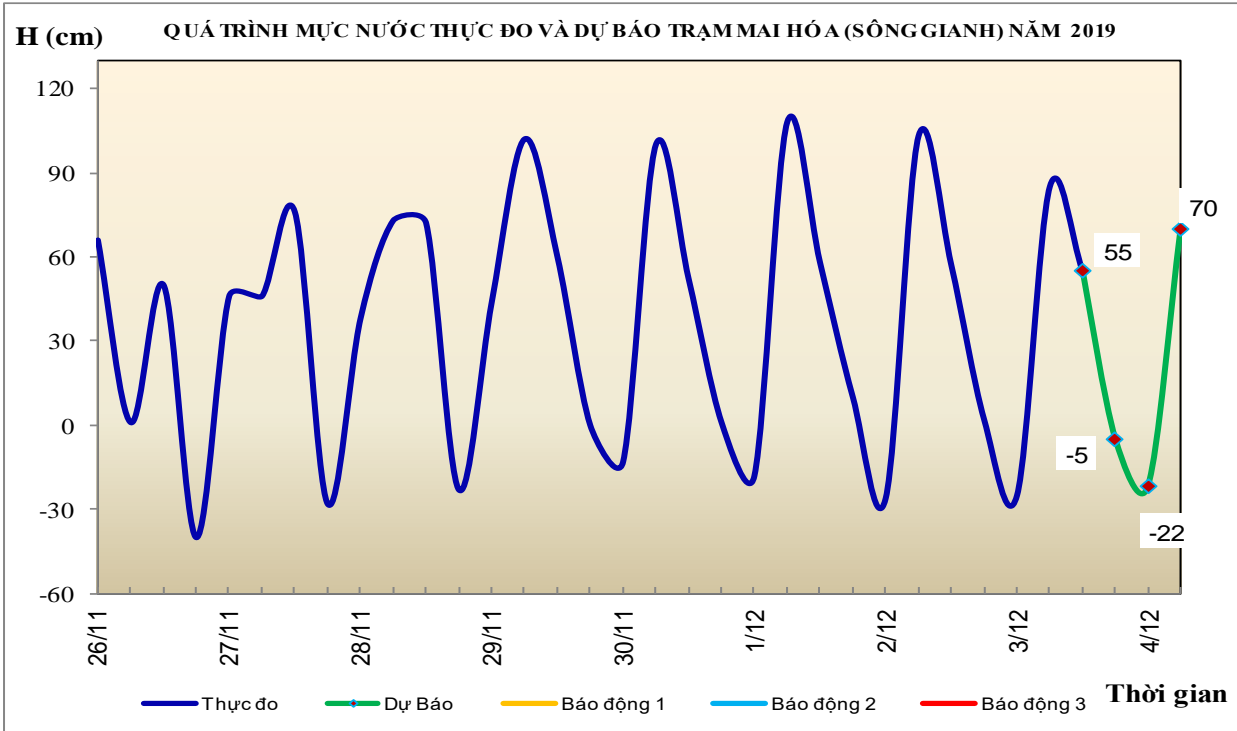
1. Khu vực Bắc Trung Bộ

Tóm tắt tình hình 24 giờ qua	Dự báo 24 giờ tới
1.1. Sông Bưởi: Mức nước biến đổi chậm theo xu thế xuống.	Mức nước biến đổi chậm theo xu thế xuống dần
1.2. Sông Mã: Mức nước trung, thượng lưu dao động theo điều tiết hồ chứa, hạ lưu biến đổi theo triều.	Mức nước trung, thượng lưu dao động theo điều tiết hồ chứa, hạ lưu biến đổi theo triều.
1.3. Sông Chu: Mức nước dao động theo điều tiết hồ chứa	Mức nước dao động theo điều tiết hồ chứa
1.4. Sông Cả: Mức nước trung, thượng lưu biến đổi chậm, hạ lưu dao động theo triều	Mức nước trung, thượng lưu dao động theo điều tiết của hồ thủy điện, hạ lưu biến đổi theo triều.
1.5. Sông La: Mức nước sông Ngàn Sâu, Ngàn Phố có dao động; sông La biến đổi theo triều.	Mức nước sông Ngàn Sâu, Ngàn Phố tiếp tục có dao động; hạ lưu sông La biến đổi theo triều.



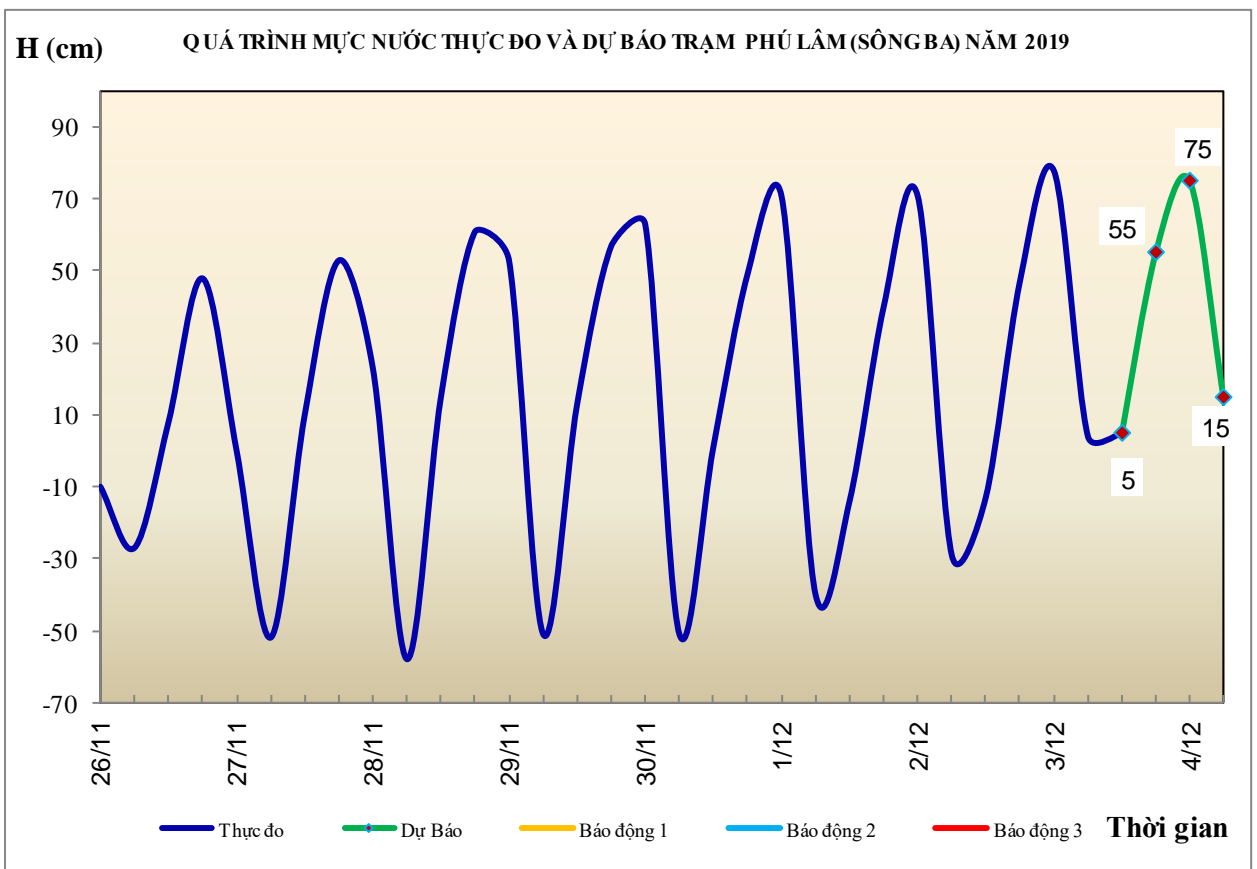
2. Khu vực Trung Trung Bộ

Tóm tắt tình hình 24 giờ qua	Dự báo 24 giờ tới
2.1. Sông Gianh: Mức nước thượng lưu có dao động, hạ lưu biến đổi chậm	Mức nước biến đổi chậm
2.2. Sông Hương: Mức nước dao động theo điều tiết hồ chứa	Mức nước dao động theo điều tiết hồ chứa
2.3. Sông Vu Gia - Thu Bồn: Mức nước biến đổi chậm	Mức nước biến đổi chậm
2.4. Sông Trà Khúc: Mức nước biến đổi chậm	Mức nước biến đổi chậm
2.5. Các sông khác: Mức nước thượng lưu sông Kiến Giang (Quảng Bình) có dao động, hạ lưu và các sông khác biến đổi chậm.	Mức nước biến đổi chậm.



3. Khu vực Nam Trung Bộ

Tóm tắt tình hình 24 giờ qua	Dự báo 24 giờ tới
3.1. Sông Kôn: Mức nước biến đổi chậm	Mức nước biến đổi chậm
3.2. Sông Ba: Thượng, trung lưu biến đổi chậm, hạ lưu dao động theo điều tiết của thủy điện và thủy triều.	Thượng, trung lưu biến đổi chậm, hạ lưu dao động theo điều tiết của thủy điện và thủy triều.
3.3. Sông Cái Nha Trang: Mức nước biến đổi chậm.	Mức nước biến đổi chậm.
3.4. Các sông khác: Mức nước biến đổi chậm.	Mức nước biến đổi chậm.

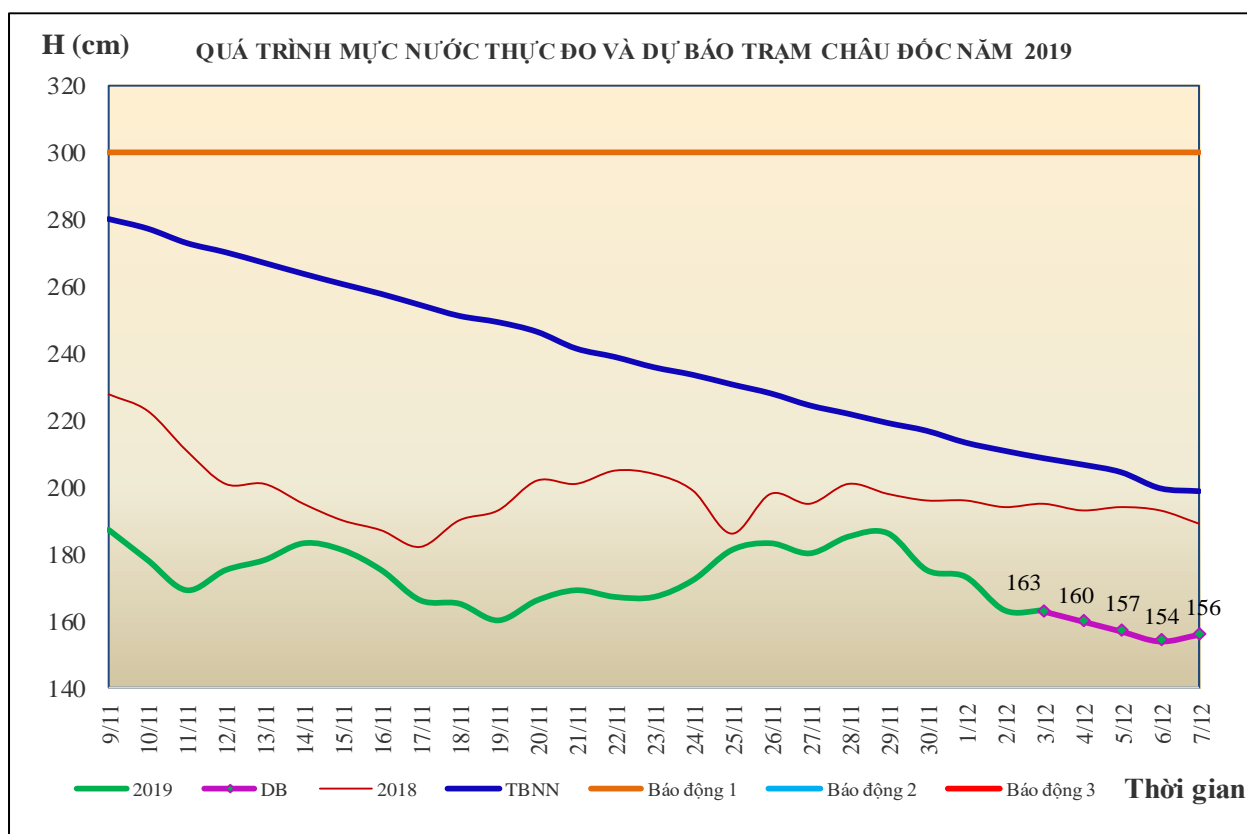
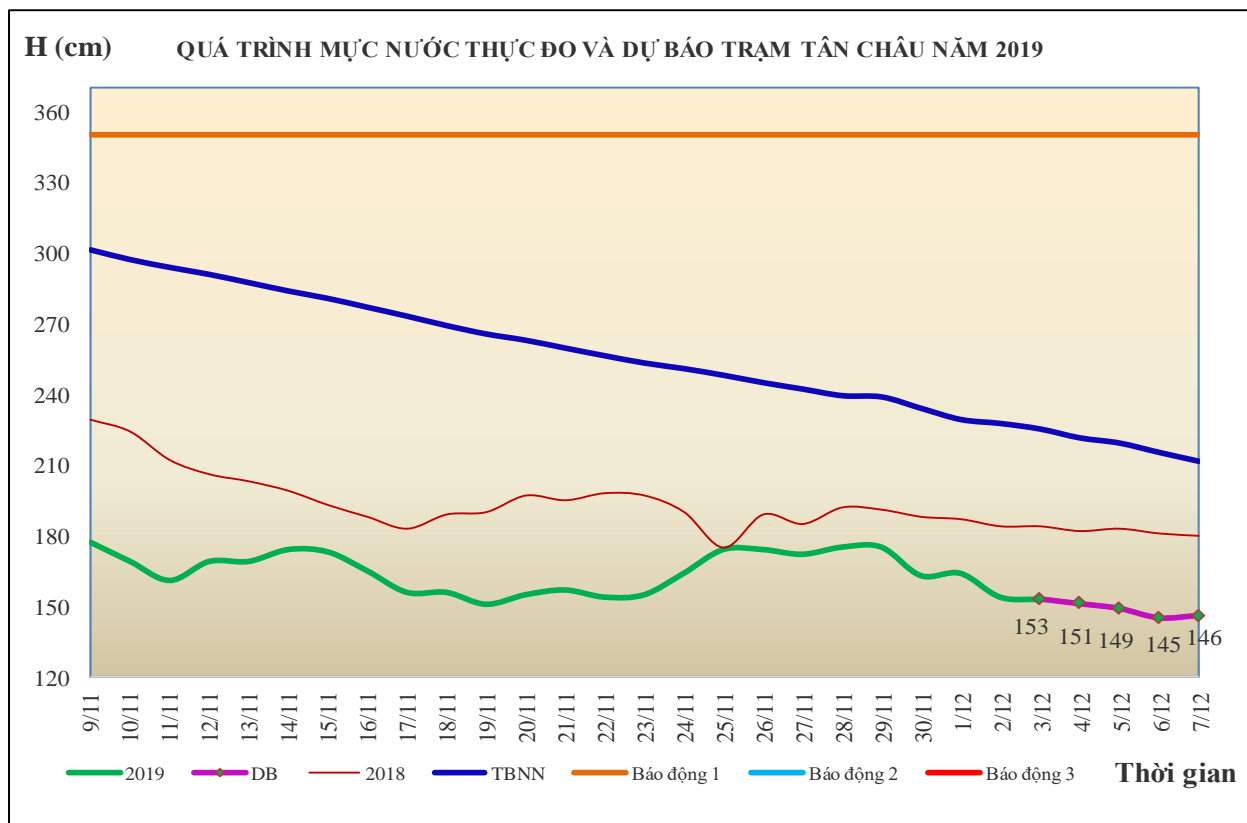


4. Khu vực Tây Nguyên

Tóm tắt tình hình 24 giờ qua	Dự báo 24 giờ tới
4.1. Sông Sê San: Mức nước có dao động	Mức nước biến đổi chậm
4.2. Sông Srêpôk: Mức nước sông dao động theo điều tiết hồ chứa	Mức nước dao động theo điều tiết hồ chứa
4.3. Các sông khác: Mức nước biến đổi chậm	Mức nước biến đổi chậm

5. Khu vực Nam Bộ

Tóm tắt tình hình 24 giờ qua	Dự báo
Mức nước sông Cửu Long đang xuống theo triều. Mức nước cao nhất ngày 02/12 trên sông Tiền tại Tân Châu 1,54m; trên sông Hậu tại Châu Đốc 1,63m.	Mức nước sông Cửu Long biến đổi chậm theo triều. Đến ngày 07/12, mức nước cao nhất ngày tại Tân Châu ở mức 1,46m; tại Châu Đốc ở mức 1,56m.



6. Bảng mực nước thực đo và dự báo

6.1. Khu vực Trung Bộ

Sông	Trạm	Mực nước thực đo (cm)			Mực nước dự báo (cm)			
		19h-02/12	7h-03/12		19h-03/12	7h-04/12		
Mã	Giàng	-55	125	↑	-65	↓	110	↑
Cả	Nam Đàn	26	97	↑	30	↓	80	↑
La	Linh Cẩm	2	100	↑	5	↓	80	↑
Gianh	Mai Hóa	2	85	↑	-5	↓	70	↑
Hương	Kim Long	53	51	↑	52	↑	50	↓
Thu Bồn	Câu Lâu	66	38	↓	60	↑	42	↓
Trà Khúc	Trà Khúc	178	177	↓	165	↓	160	↓
Kôn	Thạch Hòa	525	516	↓	513	↓	510	↓
Ba	Phú Lâm	47	4	↓	55	↑	15	↓

6.2. Khu vực Nam Bộ

Sông	Trạm	Mực nước cao nhất ngày (cm)											
		Thực đo	Dự báo										
			02/12	03/12	04/12	05/12	06/12	07/12					
Sông Tiền	Tân Châu	154	→	153	↓	151	↓	149	↓	145	↓	146	↑
Sông Hậu	Châu Đốc	163	↓	163	→	160	↓	157	↓	154	↓	156	↑

Tin phát lúc: 10h30'

**PHÒNG DỰ BÁO THỦY VĂN TRUNG BỘ,
TÂY NGUYÊN VÀ NAM BỘ**

Duyệt bản tin: Phùng Tiến Dũng

Dự báo viên: Hằng, Huệ, Trang, Tùng, Vân