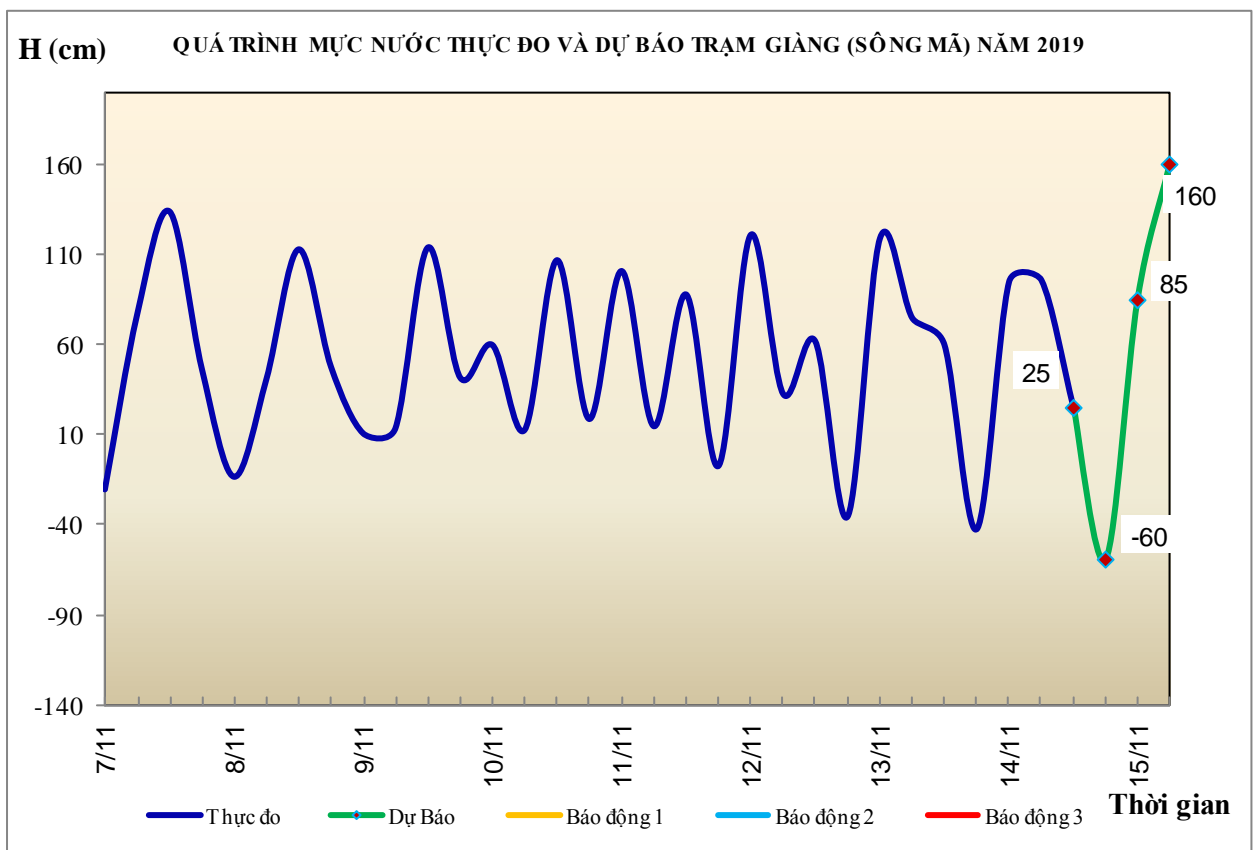


Hà Nội, ngày 14 tháng 11 năm 2019

BẢN TIN DỰ BÁO THỦY VĂN HẠN NGẮN
CÁC SÔNG TRUNG BỘ, TÂY NGUYÊN VÀ NAM BỘ

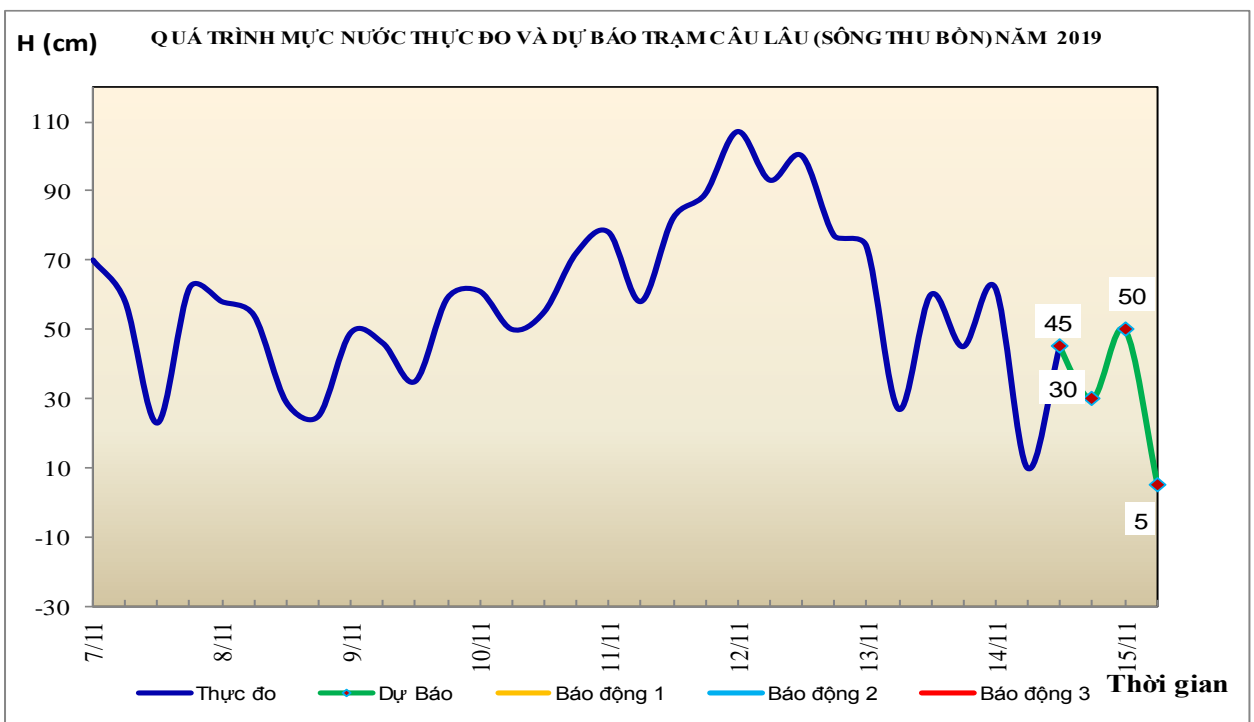
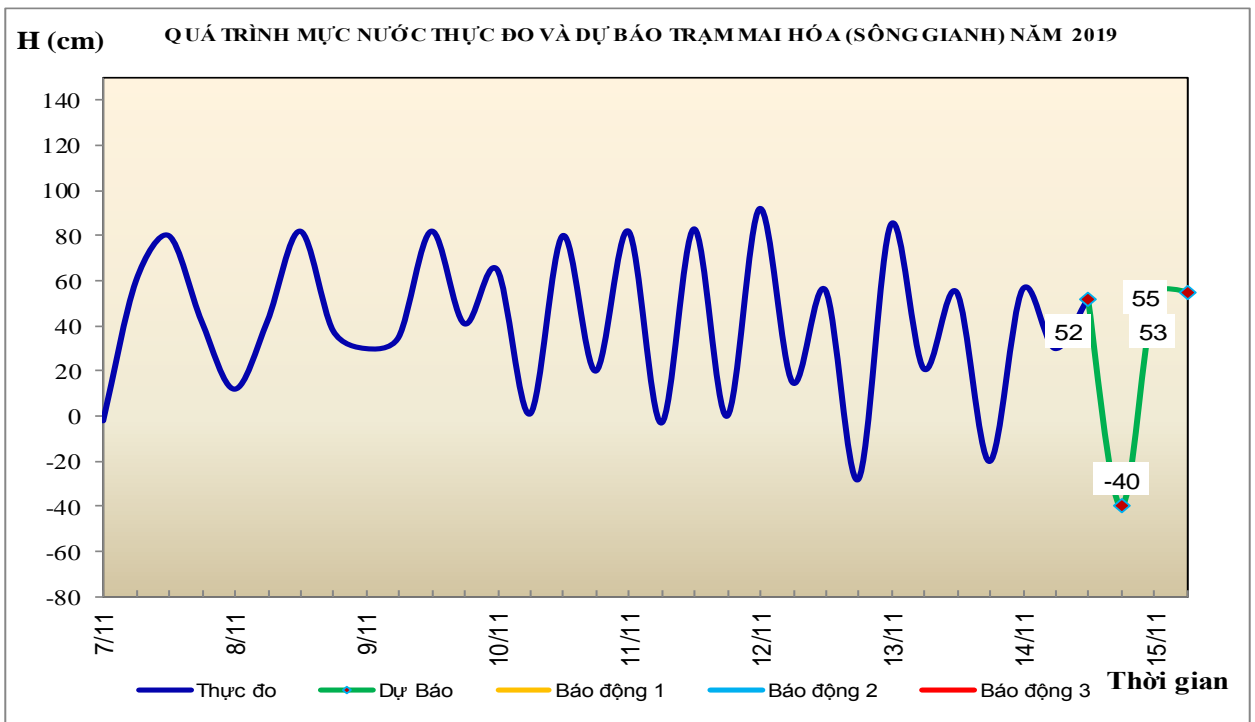
1. Khu vực Bắc Trung Bộ

Tóm tắt tình hình 24 giờ qua	Dự báo 24 giờ tới
1.1. Sông Bưởi: Mức nước biến đổi chậm	Mức nước biến đổi chậm
1.2. Sông Mã: Mức nước trung, thượng lưu dao động theo điều tiết hồ chứa, hạ lưu biến đổi theo triều.	Mức nước trung, thượng lưu dao động theo điều tiết hồ chứa, hạ lưu biến đổi theo triều.
1.3. Sông Chu: Mức nước dao động theo điều tiết hồ chứa	Mức nước dao động theo điều tiết hồ chứa
1.4. Sông Cả: Mức nước trung, thượng lưu biến đổi chậm, hạ lưu dao động theo triều	Mức nước trung, thượng lưu sông Cả biến đổi chậm; hạ lưu dao động theo triều
1.5. Sông La: Mức nước sông Ngàn Sâu, Ngàn Phố biến đổi chậm; hạ lưu tại Linh Cảm dao động theo triều.	Mức nước sông Ngàn Sâu, Ngàn Phố biến đổi chậm; hạ lưu sông La tại Linh Cảm dao động theo triều.



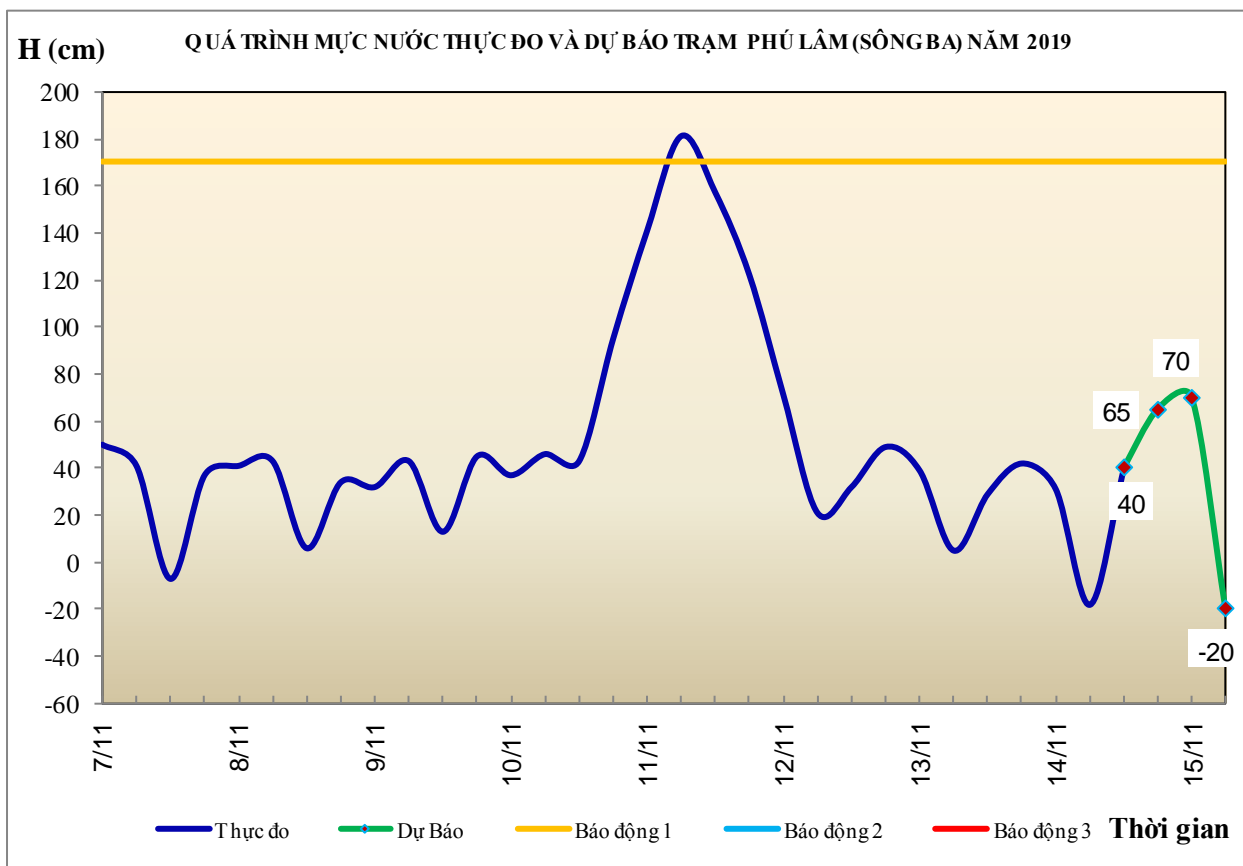
2. Khu vực Trung Trung Bộ

Tóm tắt tình hình 24 giờ qua	Dự báo 24 giờ tới
2.1. Sông Gianh: Mức nước biến đổi chậm	Mức nước biến đổi chậm
2.2. Sông Hương: Mức nước dao động theo điều tiết hồ chứa.	Mức nước dao động theo điều tiết hồ chứa.
2.3. Sông Vu Gia - Thu Bồn: Mức nước biến đổi chậm	Mức nước biến đổi chậm
2.4. Sông Trà Khúc: Mức nước biến đổi chậm	Mức nước biến đổi chậm
2.5. Các sông khác: Mức nước biến đổi chậm	Mức nước biến đổi chậm



3. Khu vực Nam Trung Bộ

Tóm tắt tình hình 24 giờ qua	Dự báo 24 giờ tới
3.1. Sông Kôn: Mức nước biến đổi chậm	Mức nước biến đổi chậm
3.2. Sông Ba: Mức nước có dao động.	Mức nước có dao động
3.3. Sông Cái Nha Trang: Mức nước biến đổi chậm.	Mức nước biến đổi chậm.
3.4. Các sông khác: Mức nước biến đổi chậm.	Mức nước biến đổi chậm.

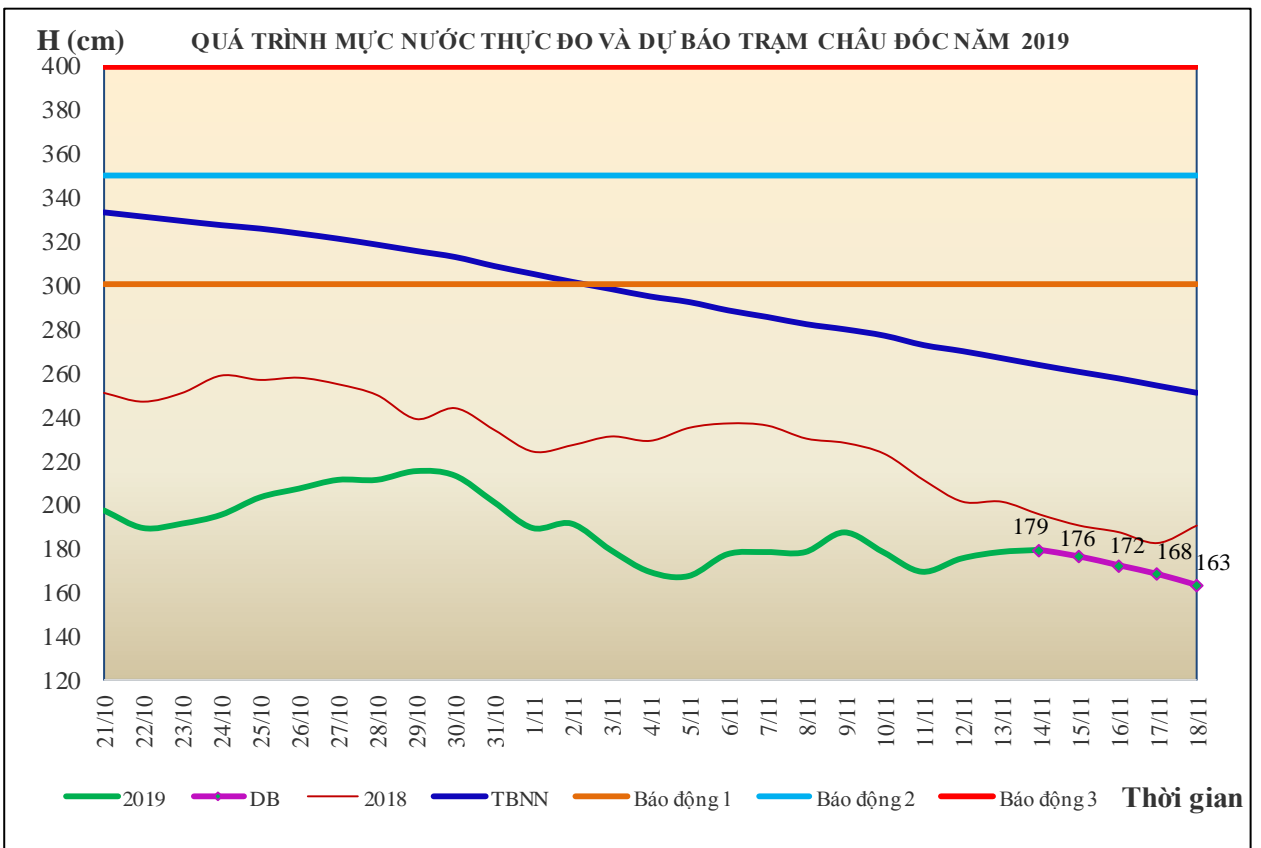
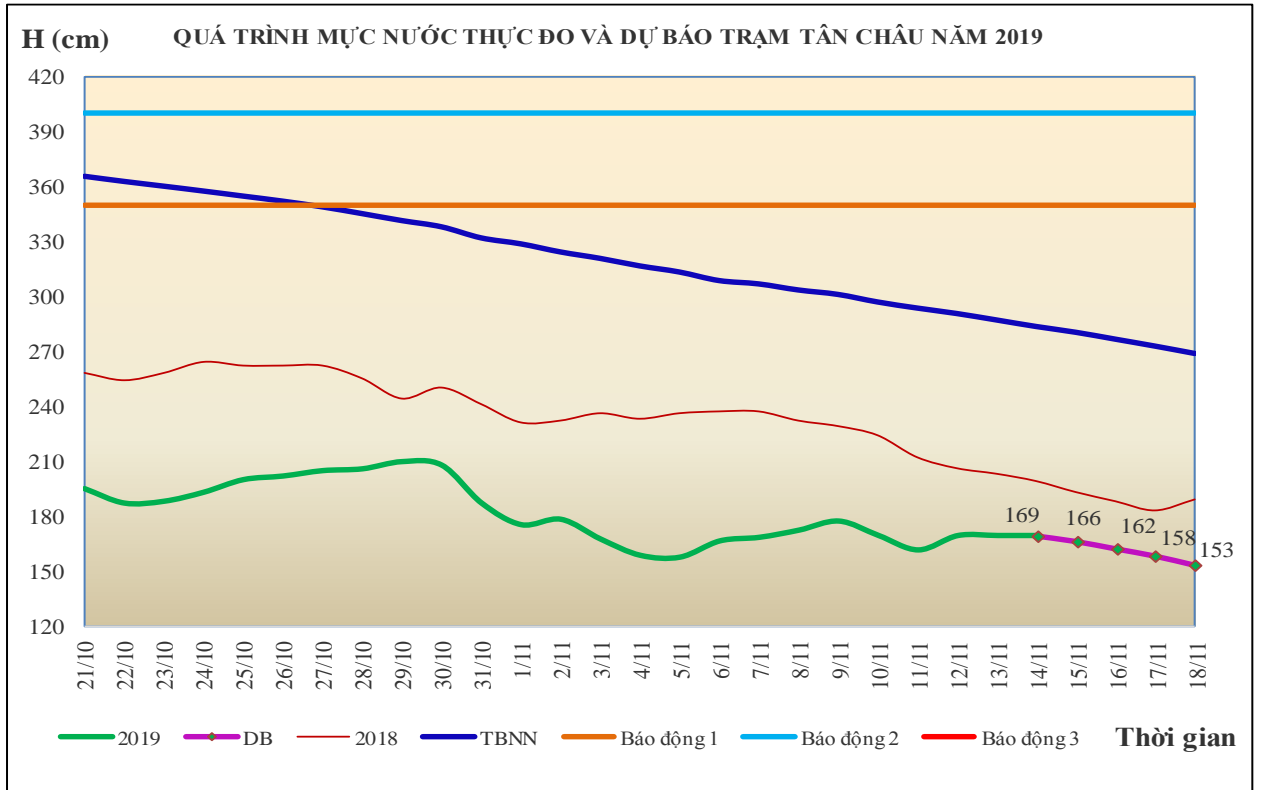


4. Khu vực Tây Nguyên

Tóm tắt tình hình 24 giờ qua	Dự báo 24 giờ tới
4.1. Sông Sê San: Mức nước các sông biến đổi chậm	Mức nước các sông biến đổi chậm
4.2. Sông Srêpôk: Mức nước sông Krông Ana đang lên. Mức nước lúc 7h/14/11 tại Giang Sơn 421,96m (trên BĐ1 0,96m); sông Srêpôk dao động theo điều tiết hồ chứa	Mức nước sông Krông Ana tại Giang Sơn tiếp tục lên chậm; sông Srêpôk dao động theo điều tiết hồ chứa.
4.3. Các sông khác: Mức nước biến đổi chậm	Mức nước biến đổi chậm

5. Khu vực Nam Bộ

Tóm tắt tình hình 24 giờ qua	Dự báo
Mức nước sông Cửu Long biến đổi theo triều. Mức nước cao nhất ngày 13/11 trên sông Tiền tại Tân Châu 1,69m; trên sông Hậu tại Châu Đốc 1,78m.	Mức nước đầu nguồn sông Cửu Long biến đổi chậm. Đến ngày 18/11, mức nước cao nhất ngày tại Tân Châu ở mức 1,53m; tại Châu Đốc ở mức 1,63m.



6. Bảng mực nước thực đo và dự báo

6.1. Khu vực Trung Bộ

Sông	Trạm	Mực nước thực đo (cm)		Mực nước dự báo (cm)	
		19h-13/11	7h-14/11	19h-14/11	7h-15/11
Mã	Giàng	-42	96 ↓	-60 ↓	160 ↑
Cả	Nam Đàn	21	160 ↑	50 ↓	170 ↑
La	Linh Cảm	-15	144 ↓	-25 ↓	175 ↑
Gianh	Mai Hóa	-20	30 ↓	-40 ↓	55 ↑
Hương	Kim Long	43	44 ↓	45 ↑	46 ↑
Thu Bồn	Câu Lâu	45	10 ↓	30 ↑	5 ↓
Trà Khúc	Trà Khúc	184	174 ↓	165 ↓	155 ↓
Kôn	Thạch Hòa	535	526 ↓	522 ↓	518 ↓
Ba	Phú Lâm	42	-18 ↓	65 ↑	-20 ↓

6.2. Khu vực Nam Bộ

Sông	Trạm	Mực nước cao nhất ngày (cm)					
		Thực đo	Dự báo				
		13/11	14/11	15/11	16/11	17/11	18/11
Sông Tiền	Tân Châu	169 →	169 →	166 ↓	162 ↓	158 ↓	153 ↓
Sông Hậu	Châu Đốc	178 ↑	179 ↑	176 ↓	172 ↓	168 ↓	163 ↓

Tin phát lúc: 10h30'

**PHÒNG DỰ BÁO THỦY VĂN TRUNG BỘ,
TÂY NGUYÊN VÀ NAM BỘ**

Duyệt bản tin: Phùng Tiến Dũng

Dự báo viên: Huệ, Trang, Tùng, Vân, Thắng