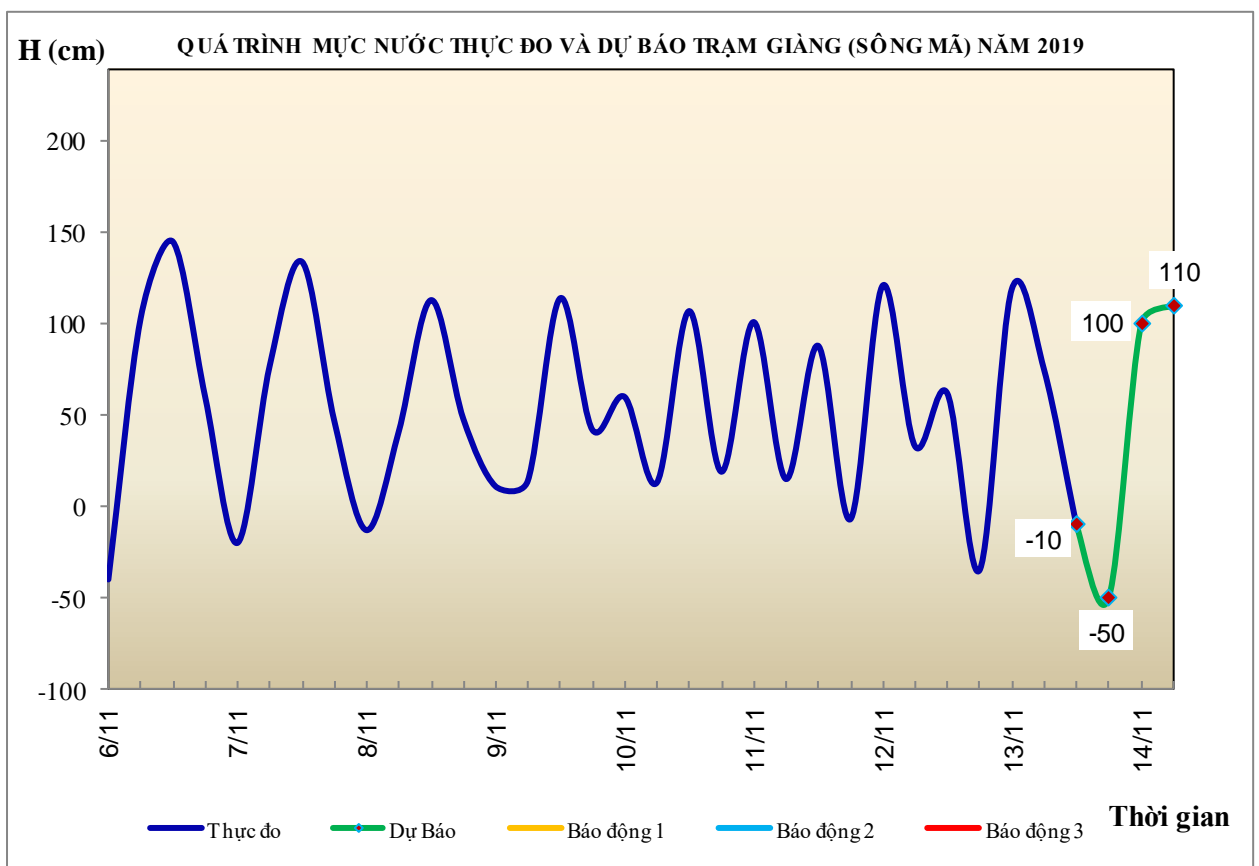


BẢN TIN DỰ BÁO THỦY VĂN HẠN NGẮN CÁC SÔNG TRUNG BỘ, TÂY NGUYÊN VÀ NAM BỘ

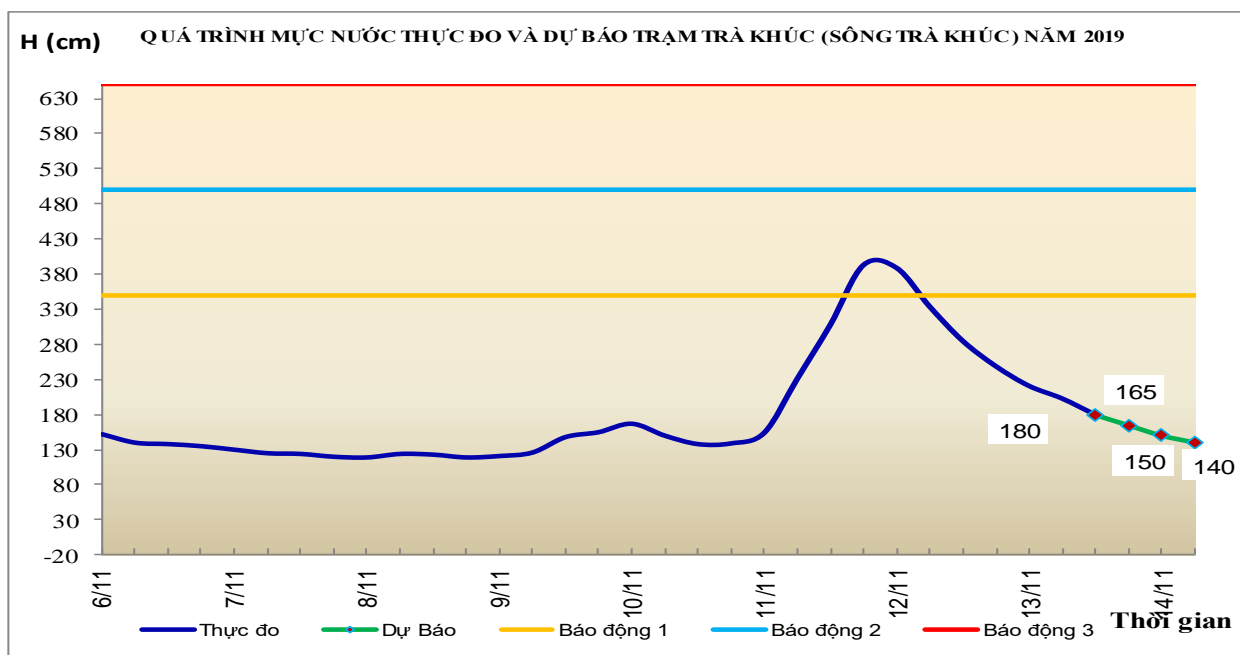
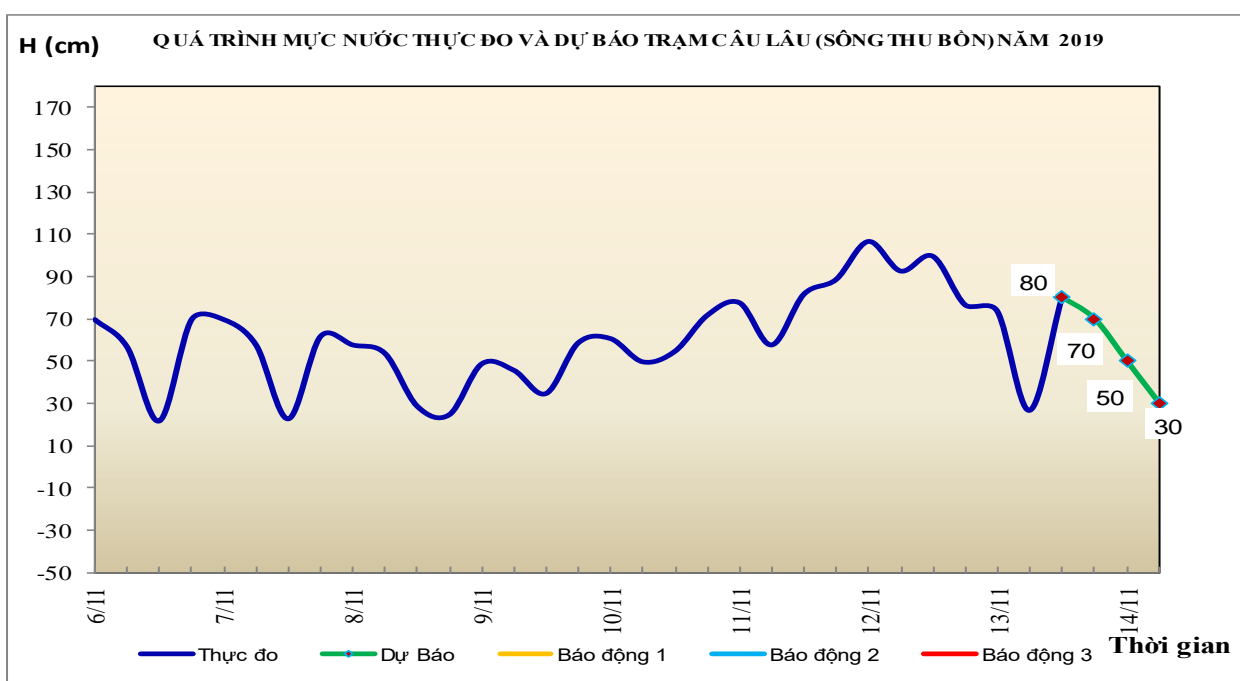
1. Khu vực Bắc Trung Bộ

Tóm tắt tình hình 24 giờ qua	Dự báo 24 giờ tới
1.1. Sông Bưởi: Mức nước biến đổi chậm	Mức nước biến đổi chậm
1.2. Sông Mã: Mức nước trung, thượng lưu dao động theo điều tiết hồ chứa, hạ lưu biến đổi theo triều.	Mức nước trung, thượng lưu dao động theo điều tiết hồ chứa, hạ lưu biến đổi theo triều.
1.3. Sông Chu: Mức nước dao động theo điều tiết hồ chứa	Mức nước dao động theo điều tiết hồ chứa
1.4. Sông Cả: Mức nước trung, thượng lưu biến đổi chậm, hạ lưu dao động theo triều	Mức nước trung, thượng lưu sông Cả biến đổi chậm; hạ lưu dao động theo triều
1.5. Sông La: Mức nước sông Ngàn Sâu, Ngàn Phố biến đổi chậm; hạ lưu tại Linh Cảm dao động theo triều.	Mức nước sông Ngàn Sâu, Ngàn Phố biến đổi chậm; hạ lưu sông La tại Linh Cảm dao động theo triều.



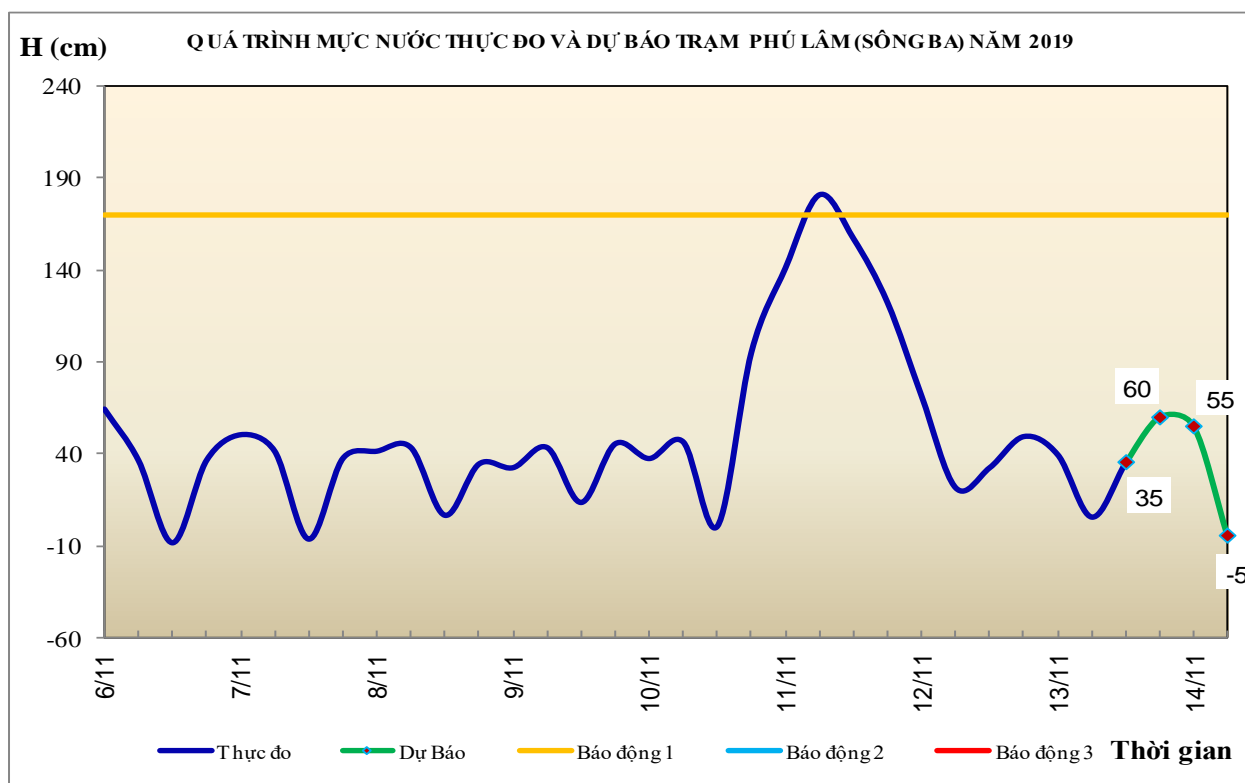
2. Khu vực Trung Trung Bộ

Tóm tắt tình hình 24 giờ qua	Dự báo 24 giờ tới
2.1. Sông Gianh: Mức nước biến đổi chậm	Mức nước biến đổi chậm
2.2. Sông Hương: Mức nước dao động theo điều tiết hồ chứa.	Mức nước dao động theo điều tiết hồ chứa.
2.3. Sông Vu Gia - Thu Bồn: Mức nước đang xuống	Mức nước tiếp tục xuống.
2.4. Sông Trà Khúc: Mức nước đang xuống	Mức nước tiếp tục xuống
2.5. Các sông khác: Mức nước trung, thượng lưu trên các sông từ Thừa Thiên Huế đến Quảng Ngãi tiếp tục xuống, hạ lưu và các sông khác biến đổi chậm	Mức nước các sông ở Quảng Nam, Quảng Ngãi tiếp tục xuống; các sông ở Quảng Bình, Quảng Trị có dao động; các sông khác biến đổi chậm.



3. Khu vực Nam Trung Bộ

Tóm tắt tình hình 24 giờ qua	Dự báo 24 giờ tới
3.1. Sông Kôn: Mức nước biến đổi chậm	Mức nước biến đổi chậm
3.2. Sông Ba: Mức nước có dao động.	Mức nước thượng, trung lưu biến đổi chậm, hạ lưu dao động theo điều tiết của hồ thủy điện
3.3. Sông Cái Nha Trang: Mức nước biến đổi chậm.	Mức nước biến đổi chậm.
3.4. Các sông khác: Mức nước biến đổi chậm.	Mức nước biến đổi chậm.

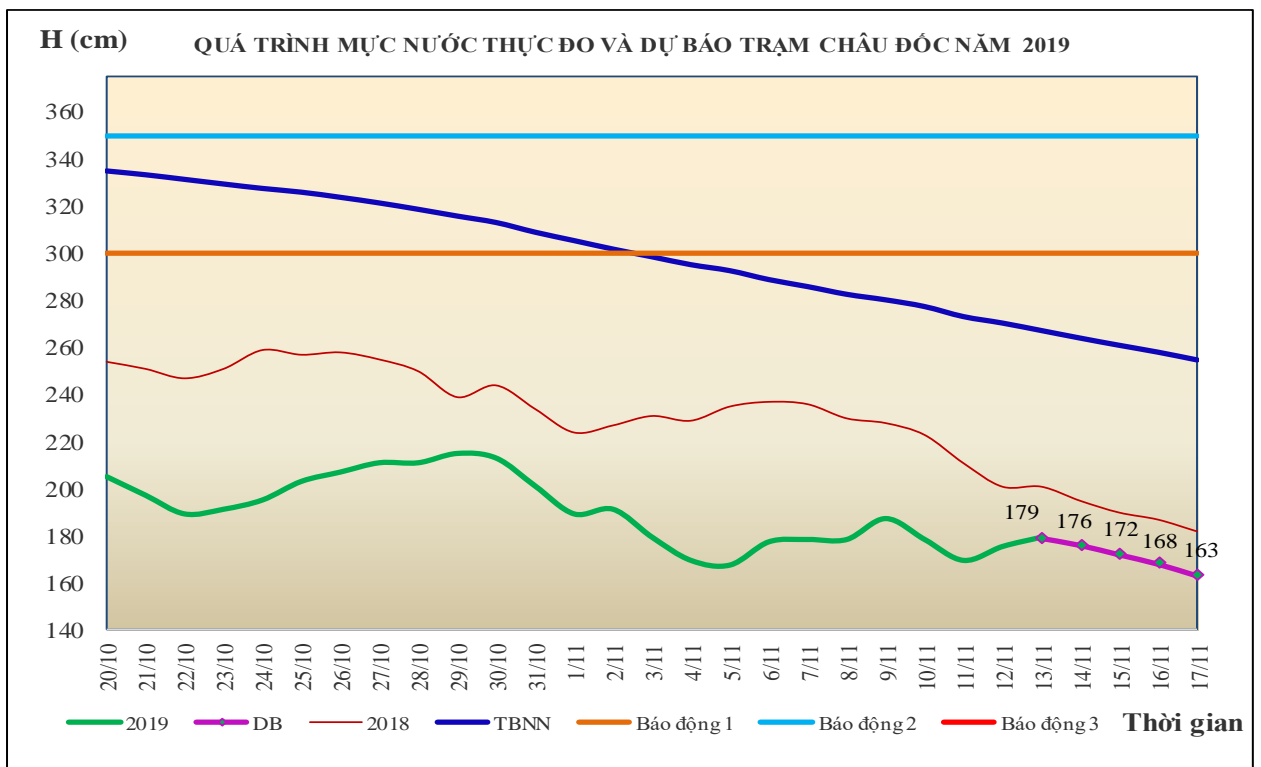
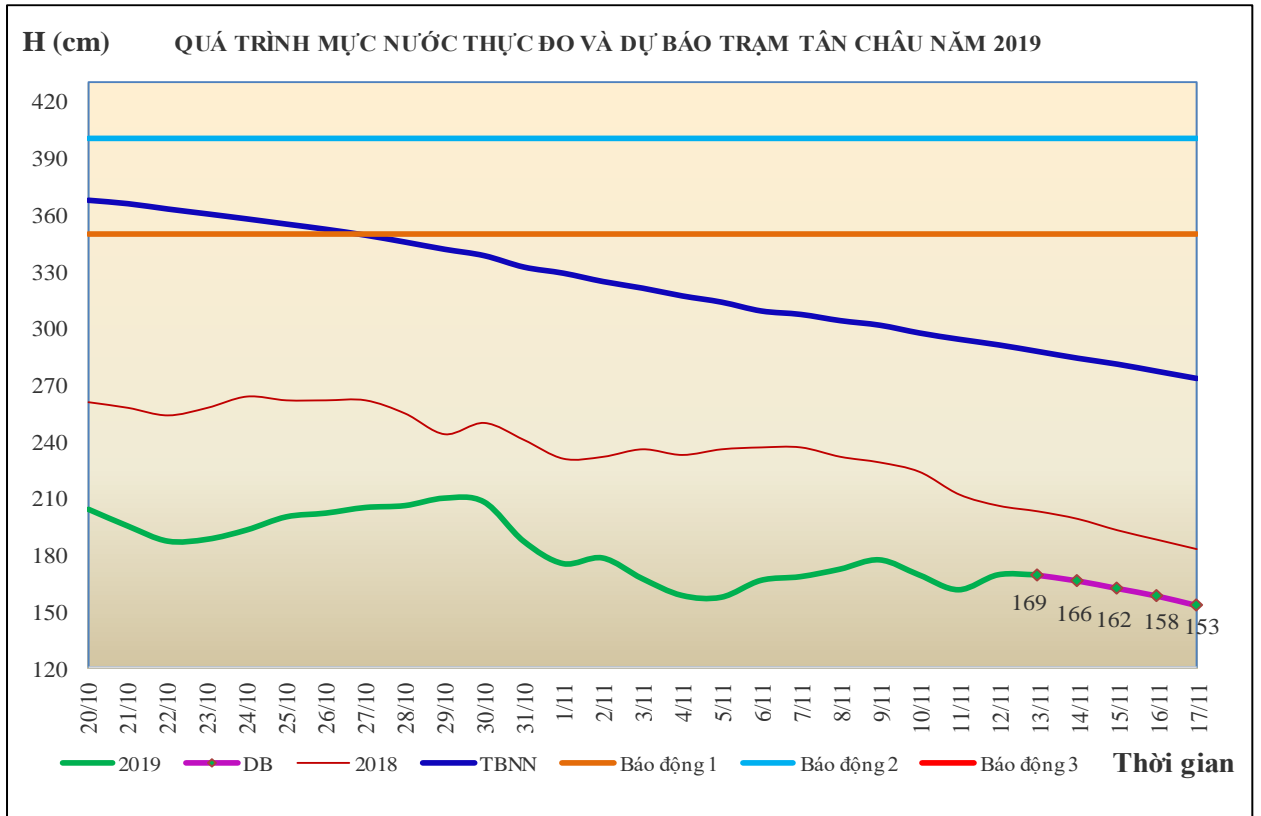


4. Khu vực Tây Nguyên

Tóm tắt tình hình 24 giờ qua	Dự báo 24 giờ tới
4.1. Sông Sê San: Mức nước thượng lưu sông Đăkbla, sông Pôkô đang xuống; hạ lưu sông Đăkbla, sông Đăk Tô Kan có dao động.	Mức nước thượng lưu sông Đăkbla, sông Pôkô tiếp tục xuống chậm; hạ lưu sông Đăkbla, sông Đăk Tô Kan có dao động.
4.2. Sông Srêpôk: Mức nước sông Krông Ana đang lên, mức nước lúc 07h/13/11 tại Giang Sơn 421,47m; sông Srêpôk có dao động	Mức nước sông Krông Ana tại Giang Sơn tiếp tục lên chậm; sông Srêpôk có dao động.
4.3. Các sông khác: Mức nước sông Đăk Nông, sông Cam Ly đang xuống	Mức nước sông Đăk Nông, sông Cam Ly tiếp tục xuống

5. Khu vực Nam Bộ

Tóm tắt tình hình 24 giờ qua	Dự báo
Mức nước sông Cửu Long biến đổi theo triều. Mức nước cao nhất ngày 12/11 trên sông Tiền tại Tân Châu 1,69m; trên sông Hậu tại Châu Đốc 1,75m.	Mức nước đầu nguồn sông Cửu Long biến đổi chậm. Đến ngày 17/11, mức nước cao nhất ngày tại Tân Châu ở mức 1,53m; tại Châu Đốc ở mức 1,63m.



6.1. Khu vực Trung Bộ

Sông	Trạm	Mức nước thực đo (cm)		Mức nước dự báo (cm)	
		19h-12/11	7h-13/11	19h-13/11	7h-14/11
Mã	Giàng	-35	75 ↓	-50 ↓	110 ↑
Cả	Nam Đàn	26	99 ↓	5 ↓	120 ↑
La	Linh Cảm	-19	79 ↓	-20 ↓	125 ↑
Gianh	Mai Hóa	-28	21 ↓	-33 ↓	40 ↑
Hương	Kim Long	52	48 ↓	50 ↑	45 ↓
Thu Bồn	Câu Lâu	77	27 ↓	70 ↑	30 ↓
Trà Khúc	Trà Khúc	249	203 ↓	165 ↓	140 ↓
Kôn	Thạch Hòa	590	572 ↓	568 ↓	565 ↓
Ba	Phú Lâm	49	5 ↓	60 ↑	-5 ↓

6.2. Khu vực Nam Bộ

Sông	Trạm	Mức nước cao nhất ngày (cm)					
		Thực đo	Dự báo				
		12/11	13/11	14/11	15/11	16/11	17/11
Sông Tiền	Tân Châu	169 ↑	169 →	166 ↓	162 ↓	158 ↓	153 ↓
Sông Hậu	Châu Đốc	175 ↑	179 ↑	176 ↓	172 ↓	168 ↓	163 ↓

Tin phát lúc: 10h30'

**PHÒNG DỰ BÁO THỦY VĂN TRUNG BỘ,
TÂY NGUYÊN VÀ NAM BỘ**

Duyệt bản tin: Phùng Tiến Dũng

Dự báo viên: Huệ, Trang, Tùng, Vân, Thắng