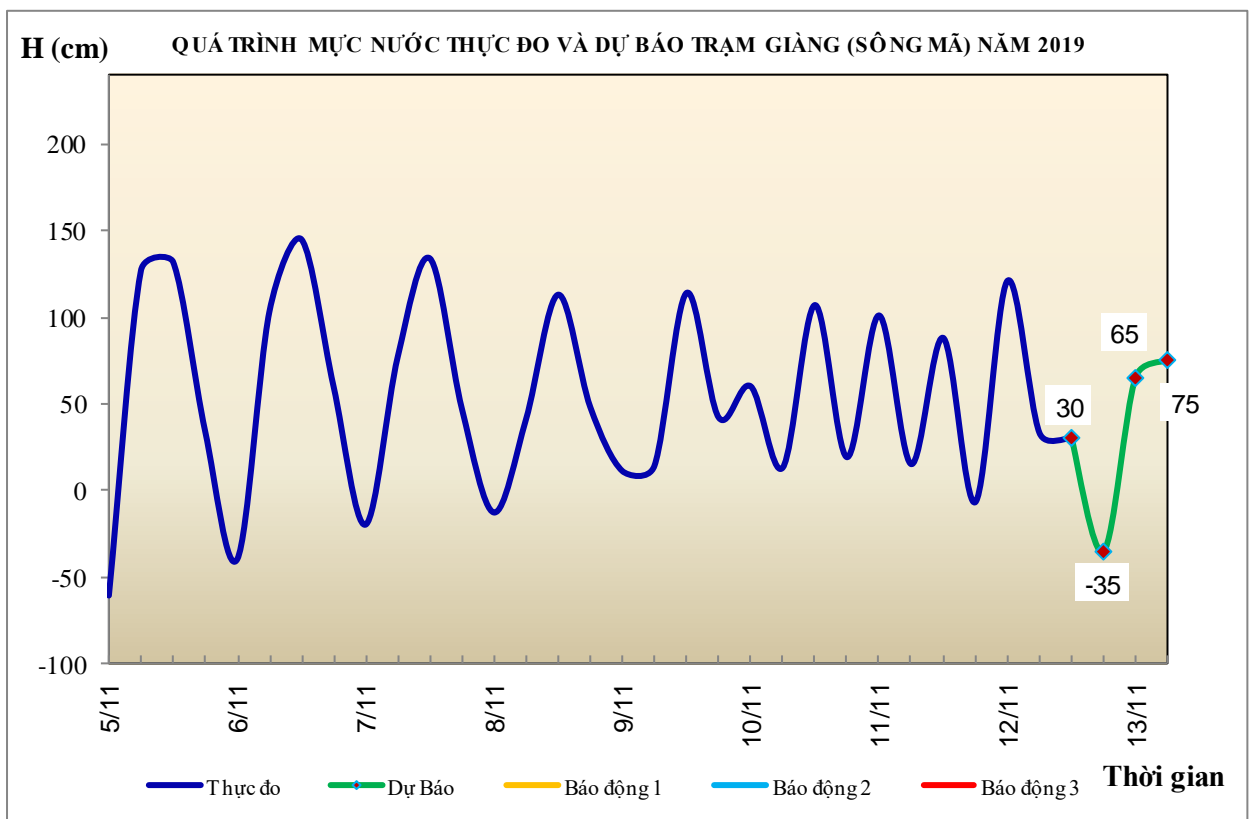


BẢN TIN DỰ BÁO THỦY VĂN HẠN NGẮN CÁC SÔNG TRUNG BỘ, TÂY NGUYÊN VÀ NAM BỘ

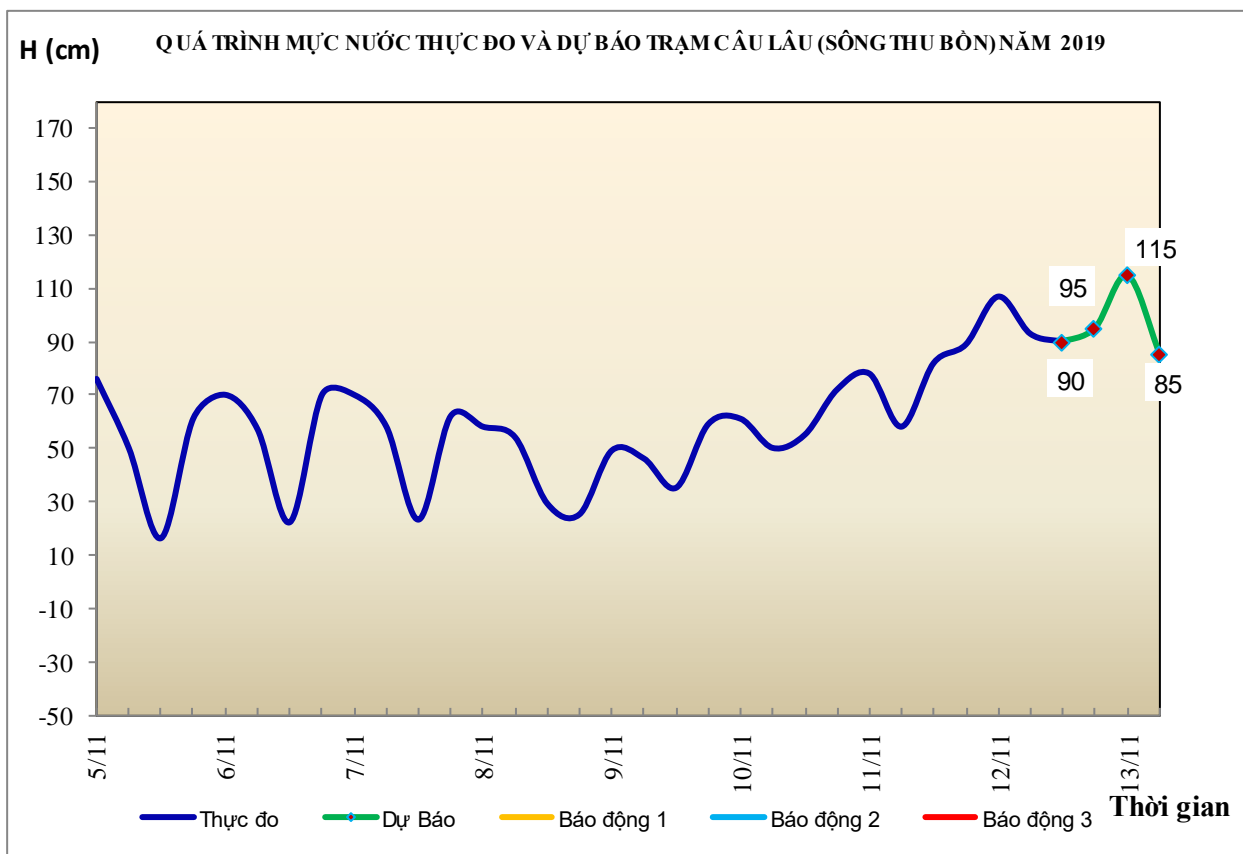
1. Khu vực Bắc Trung Bộ

Tóm tắt tình hình 24 giờ qua	Dự báo 24 giờ tới
1.1. Sông Bưởi: Mức nước biến đổi chậm	Mức nước biến đổi chậm
1.2. Sông Mã: Mức nước trung, thượng lưu dao động theo điều tiết hồ chứa, hạ lưu biến đổi theo triều.	Mức nước trung, thượng lưu dao động theo điều tiết hồ chứa, hạ lưu biến đổi theo triều.
1.3. Sông Chu: Mức nước dao động theo điều tiết hồ chứa	Mức nước dao động theo điều tiết hồ chứa
1.4. Sông Cả: Mức nước trung, thượng lưu biến đổi chậm, hạ lưu dao động theo triều	Mức nước trung, thượng lưu sông Cả biến đổi chậm; hạ lưu dao động theo triều
1.5. Sông La: Mức nước sông Ngàn Sâu, Ngàn Phố biến đổi chậm; hạ lưu tại Linh Cảm dao động theo triều.	Mức nước sông Ngàn Sâu, Ngàn Phố biến đổi chậm; hạ lưu sông La tại Linh Cảm dao động theo triều.



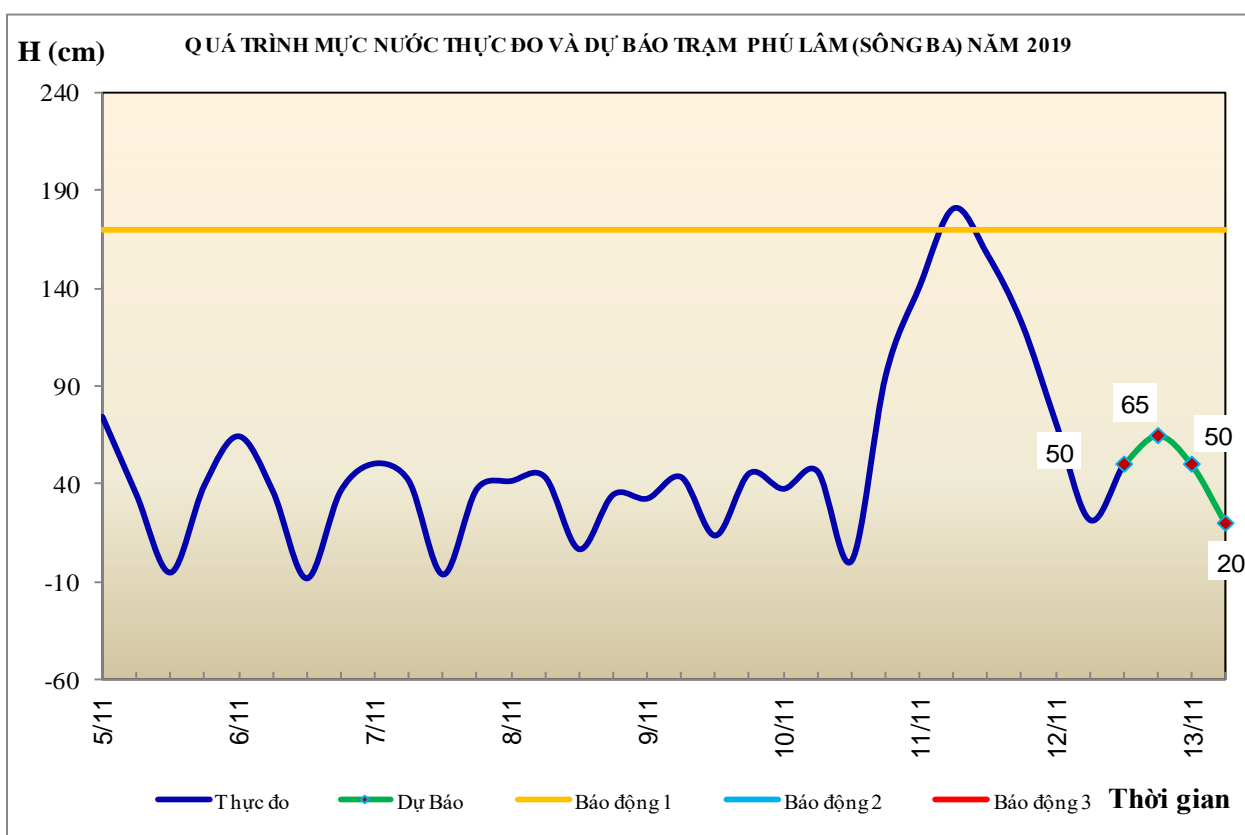
2. Khu vực Trung Trung Bộ

Tóm tắt tình hình 24 giờ qua	Dự báo 24 giờ tới
2.1. Sông Gianh: Mức nước biến đổi chậm	Mức nước biến đổi chậm
2.2. Sông Hương: Mức nước thượng lưu dao động với biên độ từ 1,0-2,9m, hạ lưu dao động theo điều tiết hồ chứa.	Mức nước dao động theo điều tiết hồ chứa.
2.3. Sông Vu Gia - Thu Bồn: Mức nước trung, thượng lưu đã đạt đỉnh và đang xuống, hạ lưu sông Vu Gia đang lên, hạ lưu sông Thu Bồn có dao động.	Mức nước trung, thượng lưu tiếp tục xuống, mức nước hạ lưu sông Vu Gia đạt đỉnh vào trưa nay ở mức dưới BĐ1 sau đó xuống, hạ lưu sông Thu Bồn có dao động.
2.4. Sông Trà Khúc: Lũ trên sông đã đạt đỉnh và đang xuống, mức nước đỉnh lũ tại Trà Khúc 4,05m (22h/11/12), trên BĐ1 0,55m.	Lũ tiếp tục xuống
2.5. Các sông khác: Lũ trên các sông Quảng Ngãi và thượng, trung lưu sông Vu Gia-Thu Bồn (Quảng Nam) đã đạt đỉnh và đang xuống, hạ lưu sông Vu Gia đang lên, hạ lưu sông Thu Bồn và các sông từ Quảng Trị đến Thừa Thiên Huế có dao động; mức nước đỉnh lũ trên sông Vệ tại Sông Vệ 3,73m (16h/11/11) trên BĐ2 0,23m.	Lũ trên các sông Quảng Ngãi tiếp tục xuống, hạ lưu sông Vu Gia (Quảng Nam) khả năng đạt đỉnh vào trưa nay ở mức dưới BĐ1, sau đó xuống; hạ lưu sông Thu Bồn và các sông từ Thừa Thiên Huế có dao động.



3. Khu vực Nam Trung Bộ

Tóm tắt tình hình 24 giờ qua	Dự báo 24 giờ tới
3.1. Sông Kôn: Mức nước có dao động	Mức nước biến đổi chậm
3.2. Sông Ba: Mức nước đang xuống.	Mức nước thượng, trung lưu biến đổi chậm, hạ lưu dao động theo điều tiết của thủy điện Ba Hạ và Sông Hinh (với điều kiện hồ Ba Hạ duy trì lưu lượng xả 700 m ³ /s, sông Hinh 154 m ³ /s).
3.3. Sông Cái Nha Trang: Mức nước đang xuống.	Mức nước tiếp tục xuống.
3.4. Các sông khác: Mức nước biến đổi chậm	Mức nước biến đổi chậm.



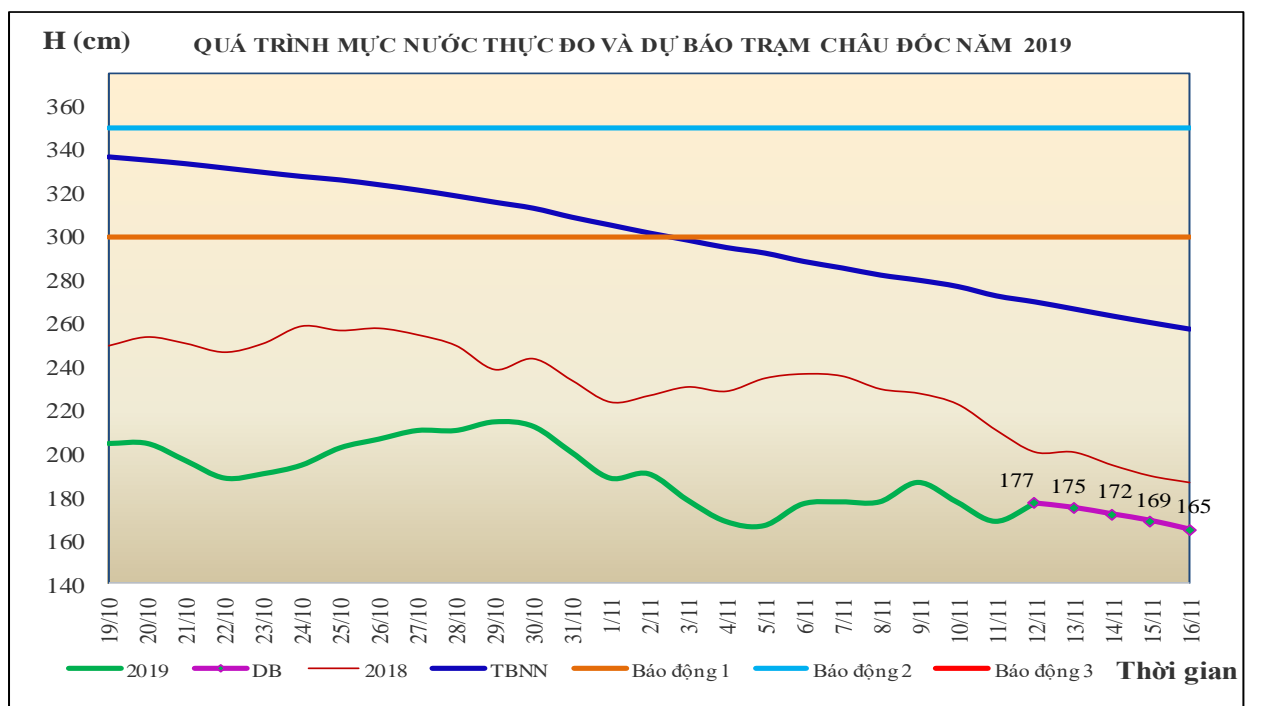
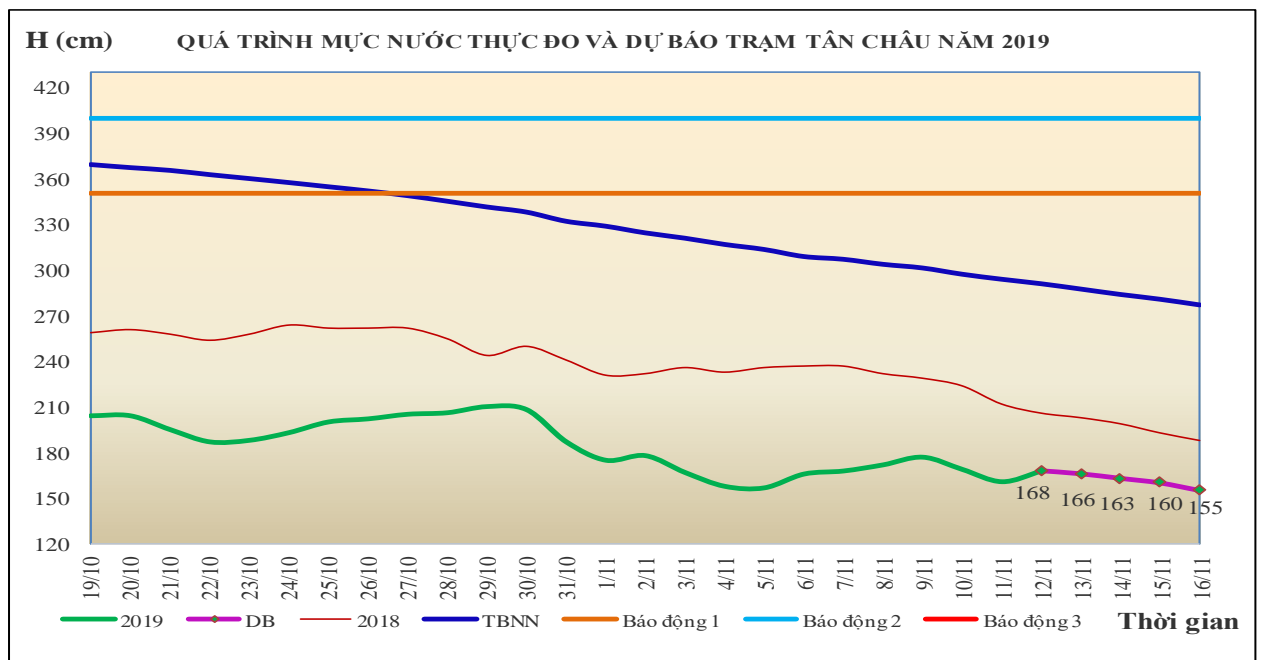
4. Khu vực Tây Nguyên

Tóm tắt tình hình 24 giờ qua	Dự báo 24 giờ tới
4.1. Sông Sê San: Lũ trên các sông đã đạt đỉnh và đang xuống. Đỉnh lũ trên sông Đăkbla tại Konplong 593,09m (20h/11/11), trên BĐ2 0,09m, tại trạm KonTum 517,03m (03h/12/11), dưới BĐ1. Đỉnh lũ trên sông PôKô, sông Đăk Tơ Kan còn dưới BĐ1.	Lũ trên các sông tiếp tục xuống
4.2. Sông Srêpôk: Mức nước sông Krông Ana đang lên, sông Srêpôk có dao động	Mức nước sông Krông Ana tại Giang Sơn tiếp tục lên và có khả năng đạt đỉnh vào trưa, chiều nay ở mức xấp xỉ báo động 1, sau đó xuống; sông Srêpôk có dao động.

<p>4.3. Các sông khác: Lũ trên các sông ở Gia Lai, Lâm Đồng, Đắk Nông đạt đỉnh và đang xuống. Đỉnh lũ trên sông Cam Ly tại Thanh Bình 833,12m (11h/11/11), trên BĐ3 0,12m; trên sông Đắk Nông tại Đắk Nông 589,46m (01h/12/11), xấp xỉ BĐ2.</p>	<p>Lũ trên các sông tiếp tục xuống</p>
--	--

5. Khu vực Nam Bộ

Tóm tắt tình hình 24 giờ qua	Dự báo
<p>Mực nước sông Cửu Long biến đổi theo triều. Mực nước cao nhất ngày 11/11 trên sông Tiền tại Tân Châu 1,61m; trên sông Hậu tại Châu Đốc 1,69m.</p>	<p>Mực nước đầu nguồn sông Cửu Long biến đổi chậm. Đến ngày 16/11, mực nước cao nhất ngày tại Tân Châu ở mức 1,55m; tại Châu Đốc ở mức 1,65m.</p>



6. Bảng mực nước thực đo và dự báo

6.1. Khu vực Trung Bộ

Sông	Trạm	Mực nước thực đo (cm)		Mực nước dự báo (cm)	
		19h-11/11	7h-12/11	19h-12/11	7h-13/11
Mã	Giàng	-7	33 ↓	-35 ↓	75 ↑
Cả	Nam Đàn	35	68 ↓	20 ↓	90 ↑
La	Linh Cảm	2	41 ↓	-5 ↓	50 ↑
Gianh	Mai Hóa	0	15 ↓	-3 ↓	5 ↑
Hương	Kim Long	74	64 ↓	85 ↑	75 ↓
Thu Bồn	Câu Lâu	89	93 ↑	95 ↑	85 ↓
Trà Khúc	Trà Khúc	393	334 ↓	265 ↓	230 ↓
Kôn	Thạch Hòa	612	626 ↑	615 ↓	600 ↓
Ba	Phú Lâm	122	21 ↓	65 ↑	20 ↓

6.2. Khu vực Nam Bộ

Sông	Trạm	Mực nước cao nhất ngày (cm)					
		Thực đo	Dự báo				
		11/11	12/11	13/11	14/11	15/11	16/11
Sông Tiền	Tân Châu	161 ↓	168 ↑	166 ↓	163 ↓	160 ↓	155 ↓
Sông Hậu	Châu Đốc	169 ↓	177 ↑	175 ↓	172 ↓	169 ↓	165 ↓

Tin phát lúc: 10h30'

Duyệt bản tin: Phùng Tiến Dũng

**PHÒNG DỰ BÁO THỦY VĂN
TRUNG BỘ, TÂY NGUYÊN VÀ NAM BỘ**
Dự báo viên: Huệ, Trang, Tùng, Vân, Thắng