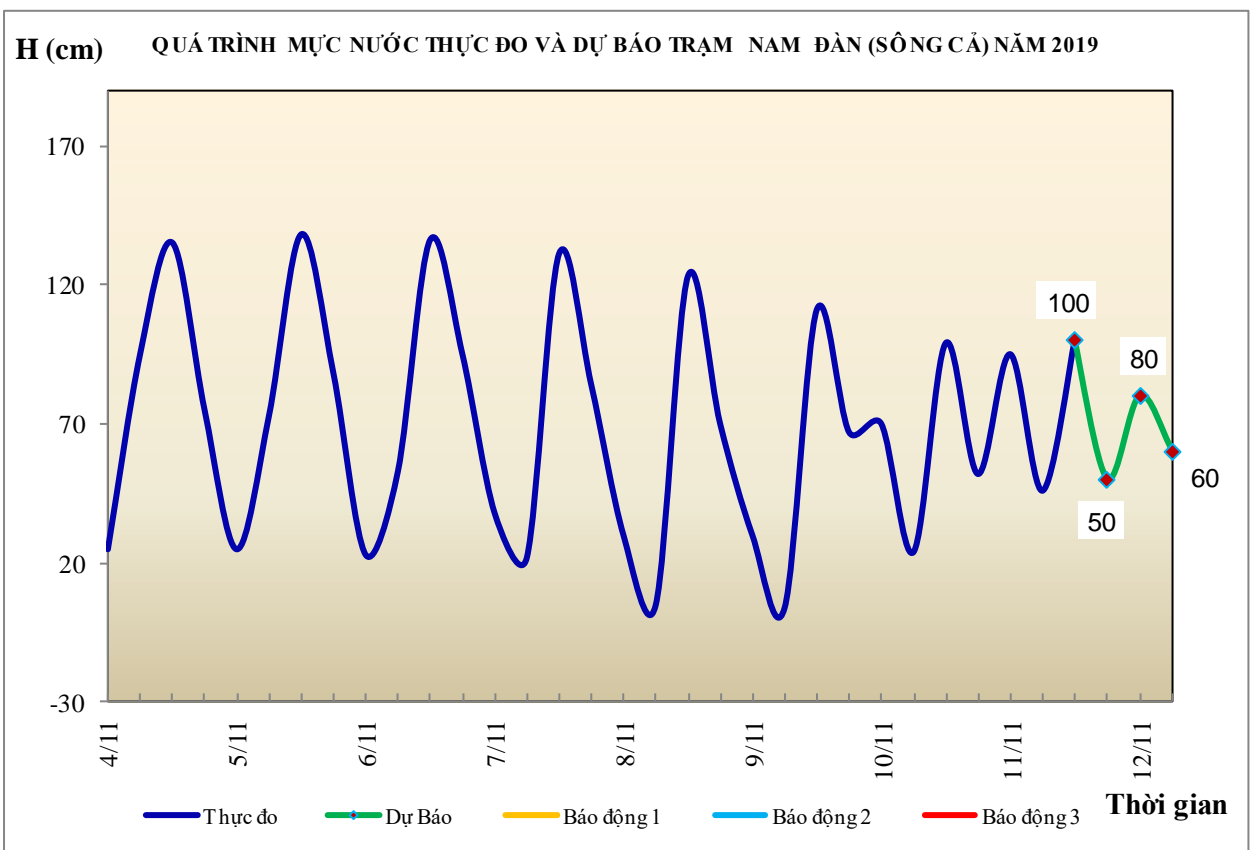


BẢN TIN DỰ BÁO THỦY VĂN HẠN NGẮN CÁC SÔNG TRUNG BỘ, TÂY NGUYÊN VÀ NAM BỘ

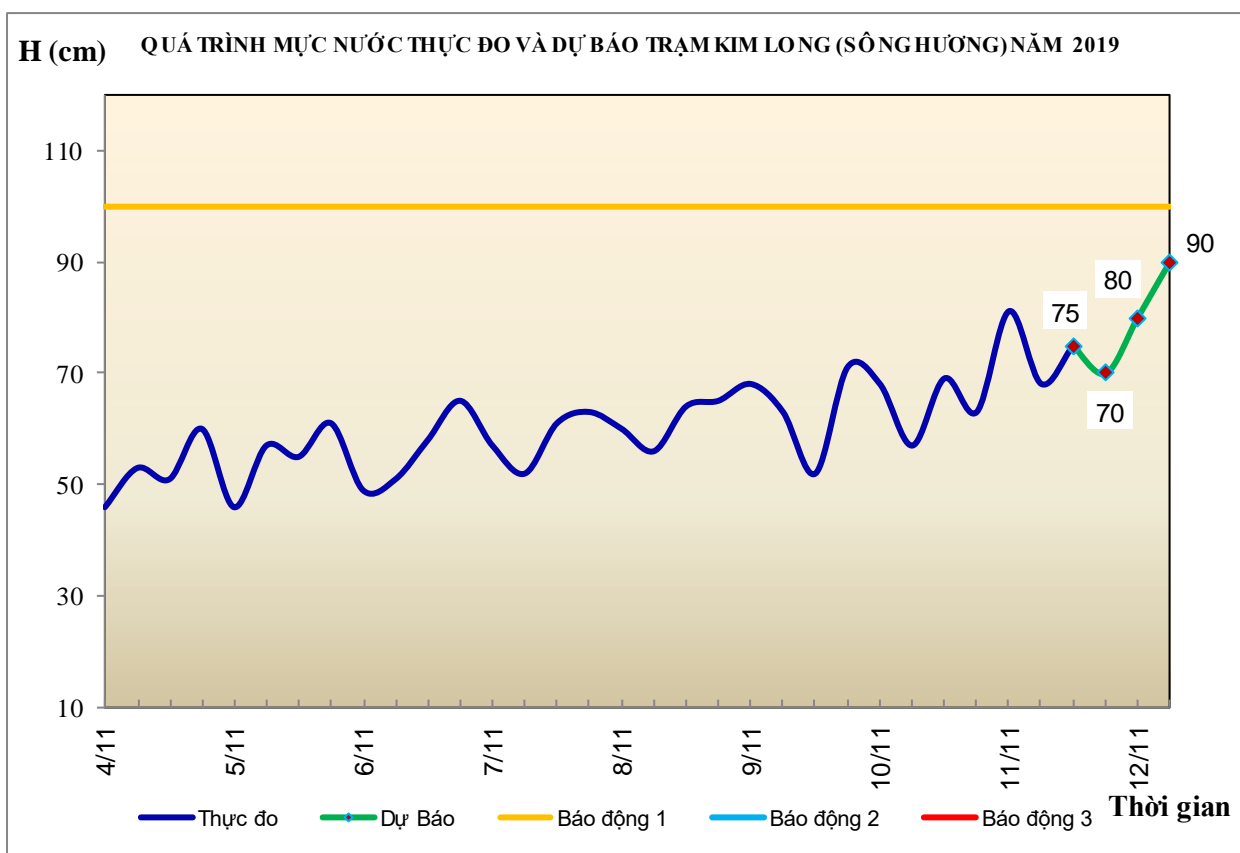
1. Khu vực Bắc Trung Bộ

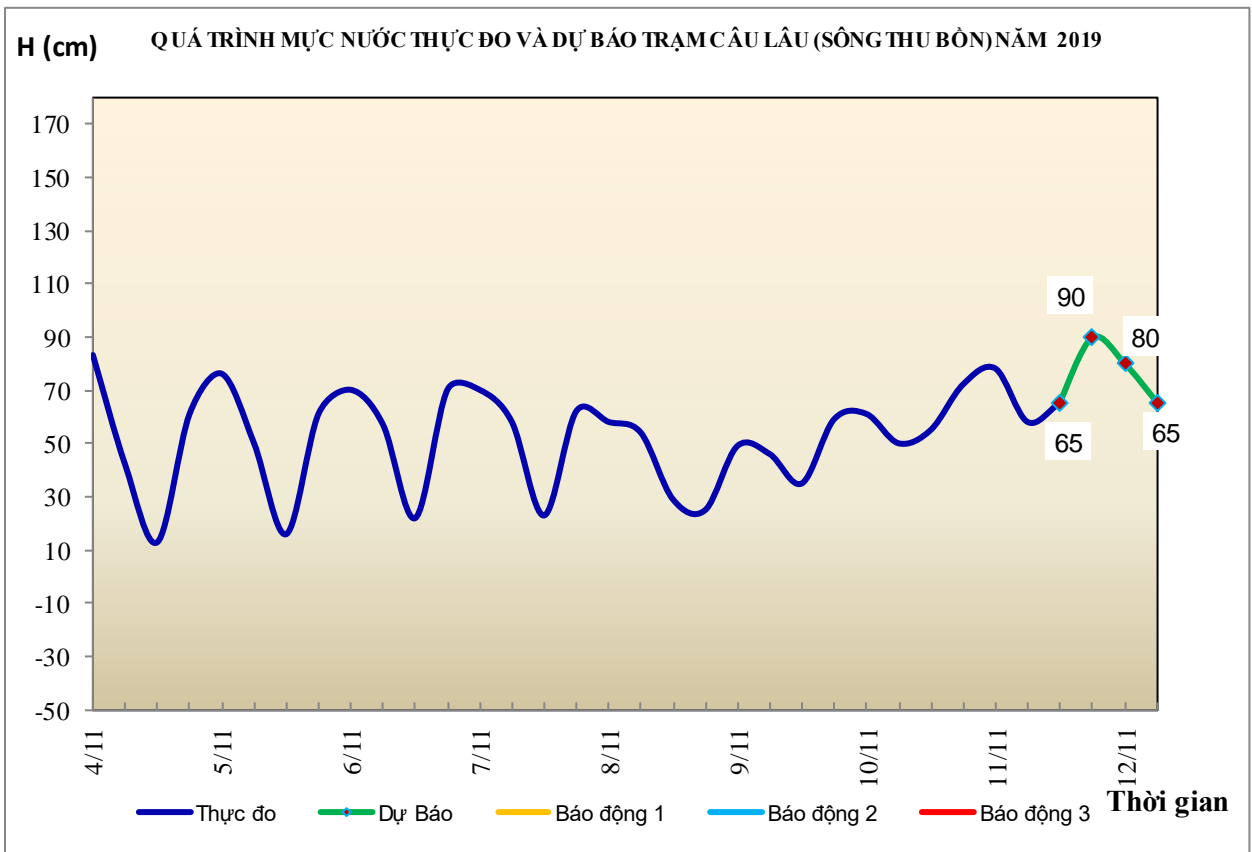
Tóm tắt tình hình 24 giờ qua	Dự báo 24 giờ tới
1.1. Sông Bưởi: Mức nước biến đổi chậm	Mức nước biến đổi chậm
1.2. Sông Mã: Mức nước trung, thượng lưu dao động theo điều tiết hồ chứa, hạ lưu biến đổi theo triều.	Mức nước trung, thượng lưu dao động theo điều tiết hồ chứa, hạ lưu biến đổi theo triều.
1.3. Sông Chu: Mức nước dao động theo điều tiết hồ chứa	Mức nước dao động theo điều tiết hồ chứa
1.4. Sông Cả: Mức nước trung, thượng lưu biến đổi chậm, hạ lưu dao động theo triều	Mức nước trung, thượng lưu sông Cả biến đổi chậm; hạ lưu dao động theo triều
1.5. Sông La: Mức nước sông Ngàn Sâu, Ngàn Phố biến đổi chậm; hạ lưu tại Linh Cảm dao động theo triều.	Mức nước sông Ngàn Sâu, Ngàn Phố biến đổi chậm; hạ lưu sông La tại Linh Cảm dao động theo triều.



2. Khu vực Trung Trung Bộ

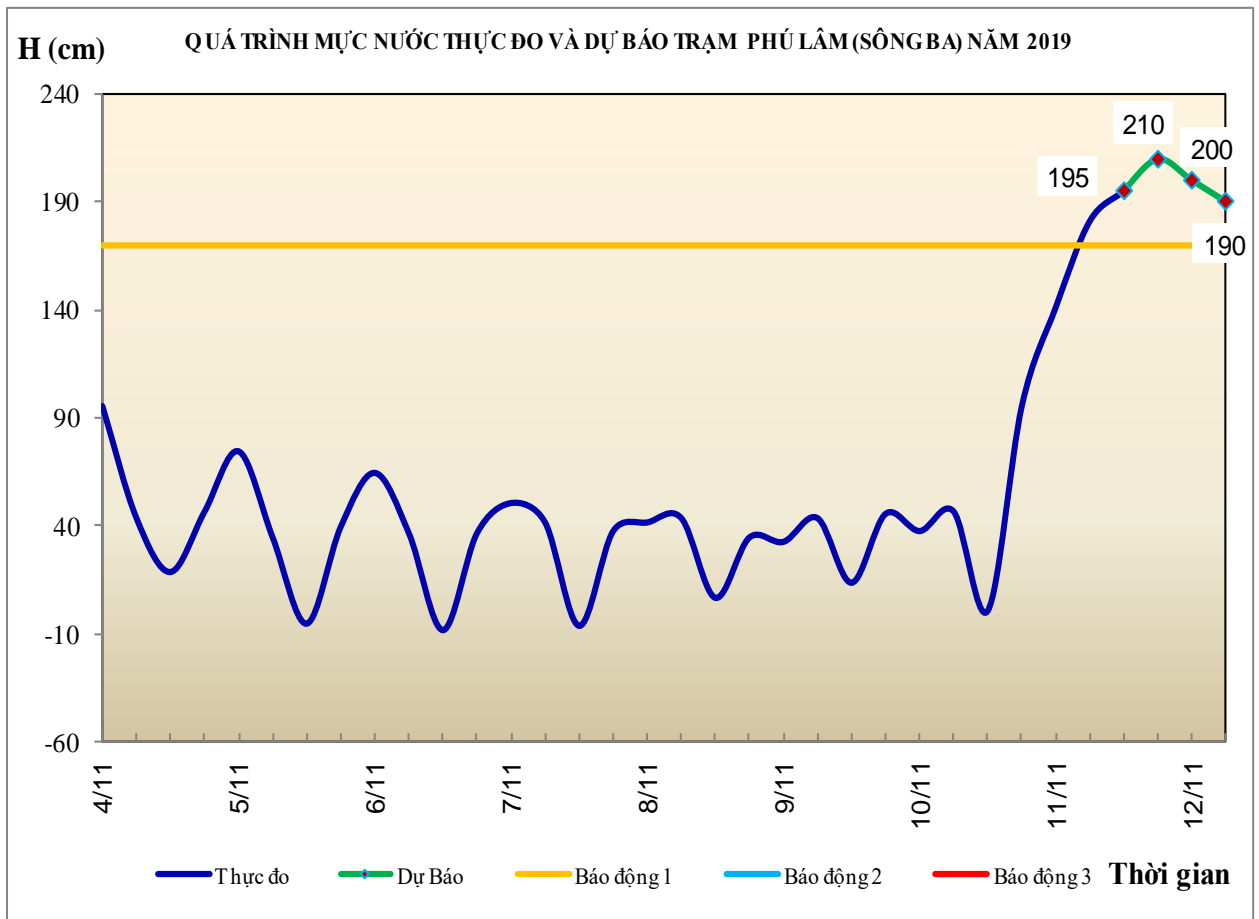
Tóm tắt tình hình 24 giờ qua	Dự báo 24 giờ tới
2.1. Sông Gianh: Mức nước biến đổi chậm	Mức nước biến đổi chậm
2.2. Sông Hương: Mức nước thượng lưu có dao động, hạ lưu dao động theo điều tiết hồ chứa	Mức nước có dao động
2.3. Sông Vu Gia - Thu Bồn: Mức nước trung, thượng lưu sông Thu Bồn đang lên, hạ lưu và sông Vu Gia biến đổi chậm.	Mức nước trung, thượng lưu sông Thu Bồn tiếp tục lên, hạ lưu và sông Vu Gia có dao động.
2.4. Sông Trà Khúc: Mức nước đang lên	Mức nước tiếp tục lên và có khả năng đạt đỉnh vào chiều tối nay ở trên mức BĐ1, sau đó xuống chậm.
2.5. Các sông khác: Mức nước trên các sông Quảng Ngãi đang lên; trung thượng lưu các sông ở Thừa Thiên Huế, Quảng Nam có dao động.	Mức nước trên sông Vệ (Quảng Ngãi) tiếp tục lên và có khả năng đạt đỉnh vào chiều tối nay ở mức BĐ2 và trên BĐ2 sau đó xuống; các sông từ Quảng Trị đến Quảng Nam có dao động.
Cảnh báo: Nguy cơ xảy ra lũ quét, sạt lở đất ở vùng núi, ngập úng vùng trũng thấp, vùng ven sông, khu đô thị các tỉnh từ Thừa Thiên Huế đến Quảng Ngãi.	





3. Khu vực Nam Trung Bộ

Tóm tắt tình hình 24 giờ qua	Dự báo 24 giờ tới
3.1. Sông Kôn: Mức nước đang lên nhanh	Mức nước tiếp tục lên nhưng còn dưới BĐ2.
3.2. Sông Ba: Mức nước thượng, trung lưu biến đang lên, hạ lưu lên nhanh do hồ Ba Hạ điều tiết (Q xả hồ Ba Hạ 7h/11/11 là 1400 m ³ /s).	Mức nước thượng, trung lưu sông Ba sẽ đạt đỉnh nhưng còn dưới BĐ1 sau xuống, hạ lưu tiếp tục dao động theo điều tiết của thủy điện Ba Hạ và Sông Hinh và ở trên mức BĐ1 (với điều kiện hồ Ba Hạ duy trì lưu lượng xả 1400 m ³ /s và lưu lượng xả dự kiến của hồ Sông Hinh bằng lưu lượng đến từ 13h/11/11).
3.3. Sông Cái Nha Trang: Mức nước đang lên.	Đến trưa chiều nay mức nước tại Đồng Trăng sẽ đạt đỉnh, đỉnh lũ còn ở dưới mức BĐ1, sau xuống.
3.4. Các sông khác: Trên các sông ở Bình Định, Phú Yên đang lên, riêng sông Cái Dinh tại Ninh Hòa đã đạt đỉnh (5,16m 5h/11/11, trên BĐ2 0,36m) và đang xuống, các sông khác có dao động.	Đến trưa chiều nay, mức nước trên các sông ở Bình Định, Phú Yên và Khánh Hòa sẽ đạt đỉnh và xuống dần, đỉnh lũ phổ biến ở dưới mức BĐ1, riêng sông Kỳ Lộ tại Hà Bằng ở trên mức BĐ2, các sông khác xuống dần.
Cảnh báo: Tình trạng ngập lụt ở Bình Định, Phú Yên, Khánh Hòa giảm dần.	

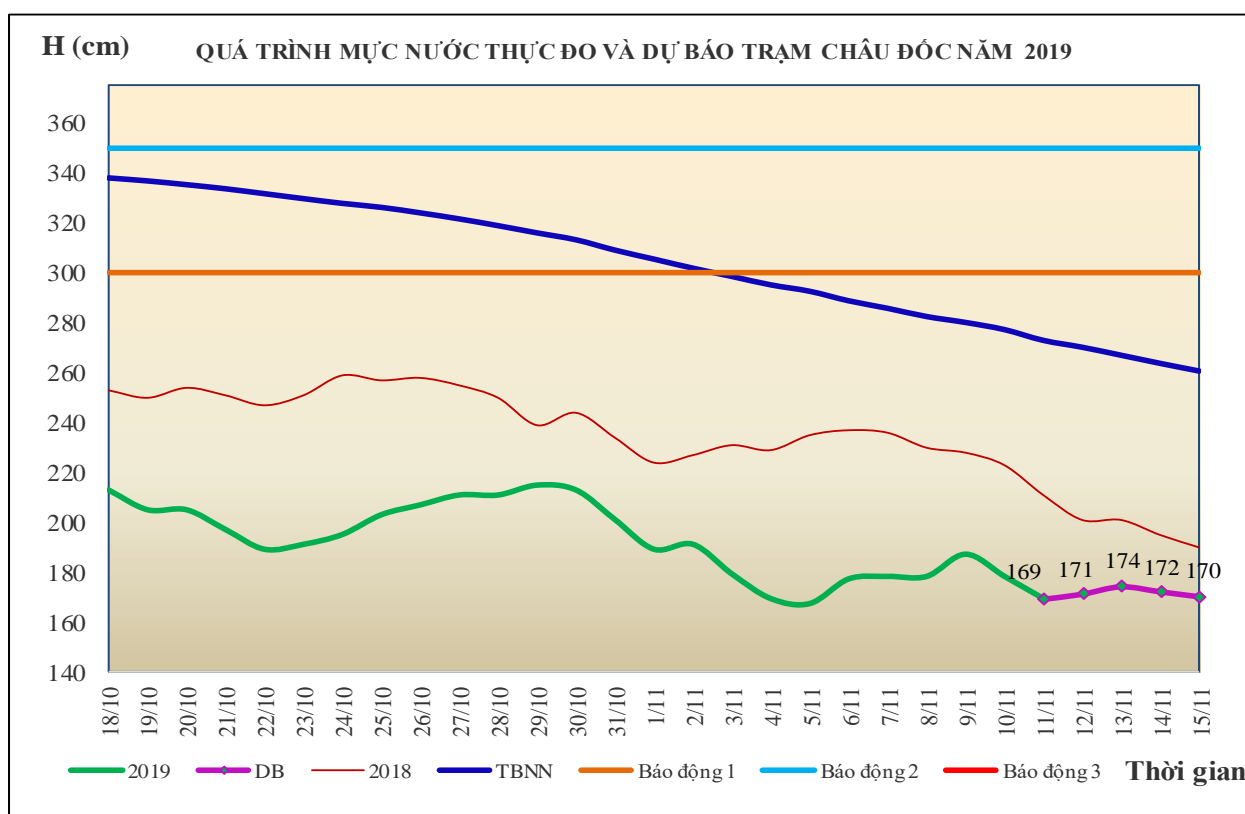
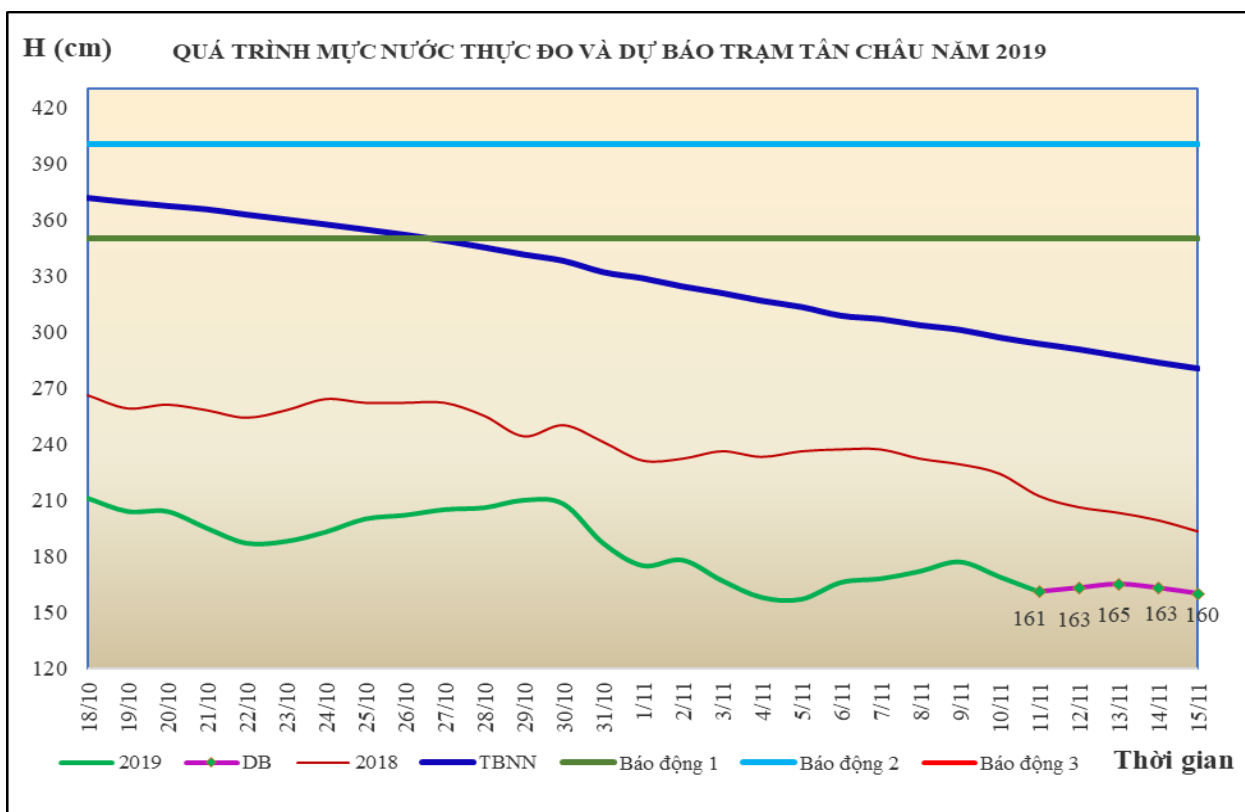


4. Khu vực Tây Nguyên

Tóm tắt tình hình 24 giờ qua	Dự báo 24 giờ tới
4.1. Sông Sê San: Mức nước thượng lưu sông Đăkbla đang lên; sông PôKô, sông Đăk Tơ Kan, hạ lưu sông Đăkbla có dao động.	Trưa chiều nay, mức nước thượng lưu sông Đăkbla tiếp tục lên, các sông Pôkô, Đăk Tơ Kan, hạ lưu sông Đăkbla sẽ lên.
4.2. Sông Srêpôk: Mức nước sông Krông Ana đang lên nhanh, sông Srêpôk dao động theo điều tiết hồ chứa	Mức nước sông Krông Ana tại Giang Sơn tiếp tục lên và có khả năng đạt đỉnh vào chiều tối nay ở mức xấp xỉ BĐ1, sau đó xuống; sông Srêpôk có dao động.
4.3. Các sông khác: Mức nước các sông ở Gia Lai, Lâm Đồng, Đăk Nông đang lên. Trên sông Cam Ly đã xuất hiện 1 đợt lũ, mức nước tại trạm Thanh Bình đang lên, lúc 07h là 832,98m (dưới BĐ3 0,02m).	Chiều tối nay, lũ trên các sông đạt đỉnh và xuống dần. Đỉnh lũ trên sông Cam Ly tại Thanh Bình lên mức 833,2m (trên BĐ3 0,2m).
Cảnh báo: Nguy cơ cao xảy ra lũ quét, sạt lở đất vùng núi, ngập lụt vùng trũng, ven sông trên địa bàn các tỉnh thuộc khu vực Tây Nguyên.	

5. Khu vực Nam Bộ

Tóm tắt tình hình 24 giờ qua	Dự báo
Mức nước sông Cửu Long biến đổi theo triều. Mức nước cao nhất ngày 10/11 trên sông Tiền tại Tân Châu 1,69m; trên sông Hậu tại Châu Đốc 1,78m.	Mức nước đầu nguồn sông Cửu Long biến đổi chậm. Đến ngày 15/11, mức nước cao nhất ngày tại Tân Châu ở mức 1,60m; tại Châu Đốc ở mức 1,70m.



6. Bảng mực nước thực đo và dự báo

6.1. Khu vực Trung Bộ

Sông	Trạm	Mực nước thực đo (cm)		Mực nước dự báo (cm)	
		19h-10/11	7h-11/11	19h-11/11	7h-12/11
Mã	Giàng	19	15 ↓	10 ↓	35 ↑
Cả	Nam Đàn	52	46 ↓	50 ↑	60 ↑
La	Linh Cảm	26	18 ↓	10 ↓	35 ↑
Gianh	Mai Hóa	20	-3 ↓	20 ↑	-5 ↓
Hương	Kim Long	63	68 ↓	70 ↑	90 ↑
Thu Bồn	Câu Lâu	72	58 ↑	90 ↑	65 ↓
Trà Khúc	Trà Khúc	139	231 ↑	380 ↑	300 ↓
Kôn	Thạch Hòa	497	585 ↑	680 ↑	620 ↓
Ba	Phú Lâm	95	181 ↑	210 ↑	190 ↓

6.2. Khu vực Nam Bộ

Sông	Trạm	Mực nước cao nhất ngày (cm)					
		Thực đo	Dự báo				
		10/11	11/11	12/11	13/11	14/11	15/11
Sông Tiền	Tân Châu	169 ↓	161 ↓	163 ↑	165 ↑	163 ↓	160 ↓
Sông Hậu	Châu Đốc	178 ↓	169 ↓	171 ↑	174 ↑	172 ↓	170 ↓

Tin phát lúc: 10h30'

Duyệt bản tin: Phùng Tiến Dũng

**PHÒNG DỰ BÁO THỦY VĂN TRUNG BỘ,
TÂY NGUYÊN VÀ NAM BỘ**

Dự báo viên: Huệ, Trang, Tùng, Vân, Thắng