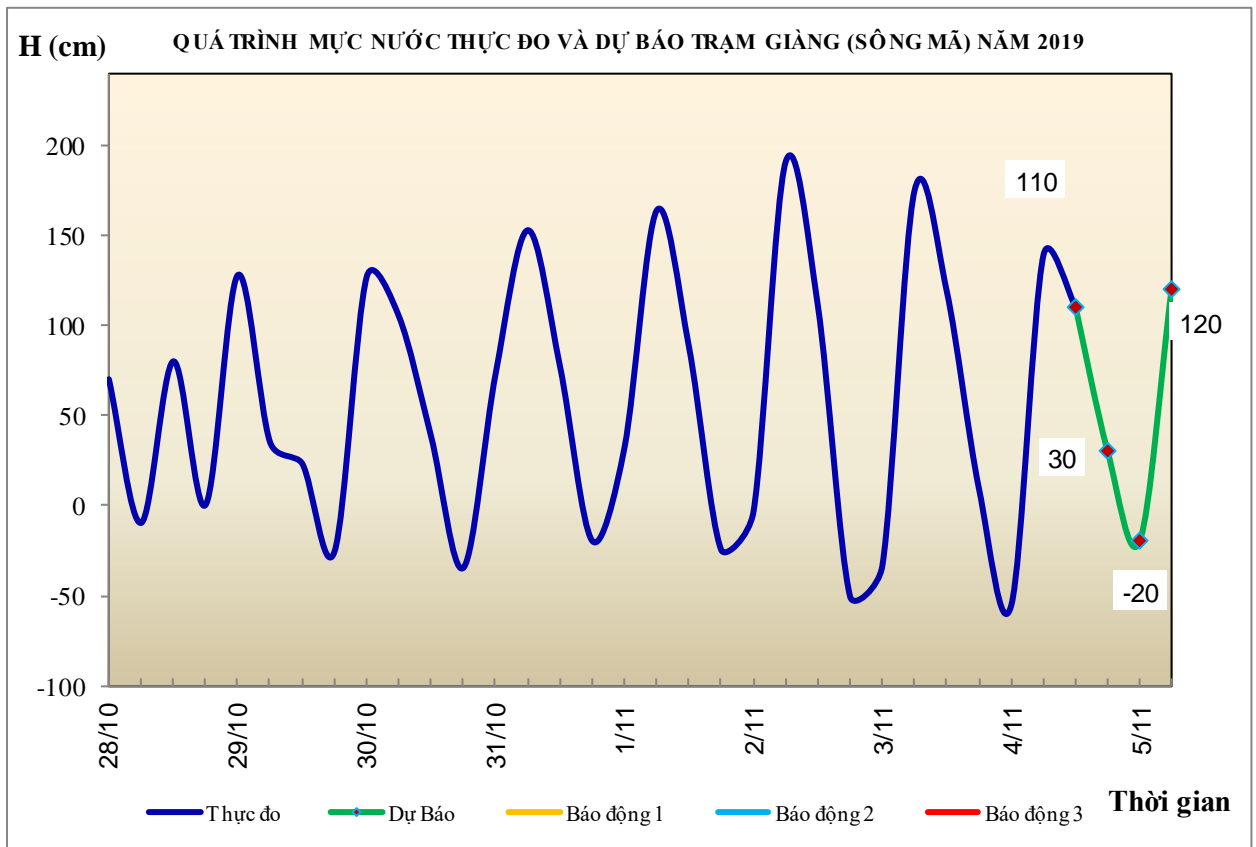


BẢN TIN DỰ BÁO THỦY VĂN HẠN NGẮN CÁC SÔNG TRUNG BỘ, TÂY NGUYÊN VÀ NAM BỘ

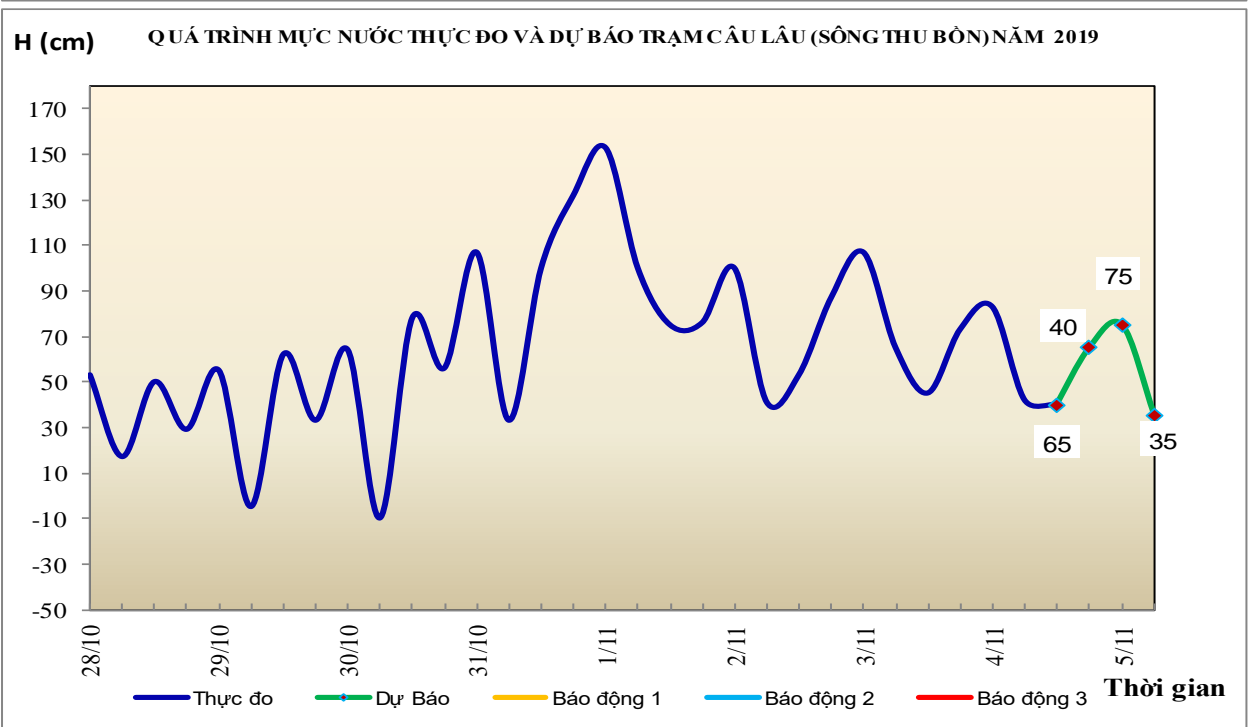
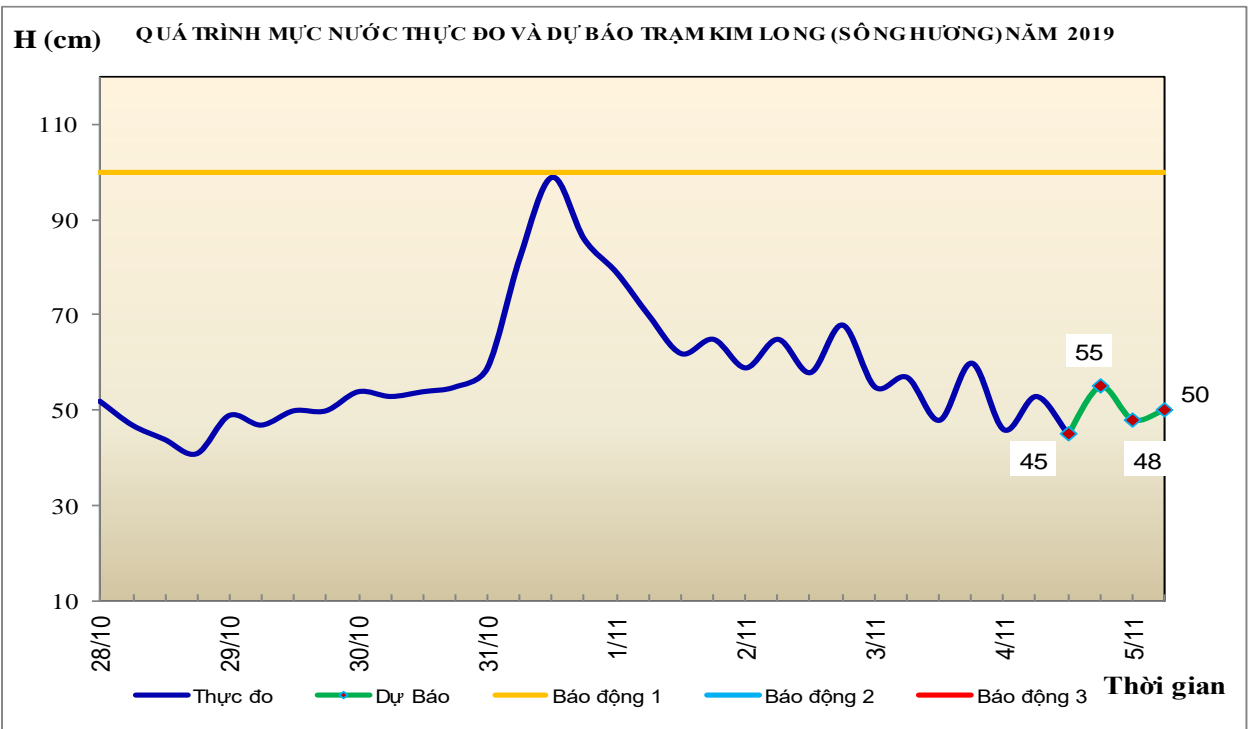
1. Khu vực Bắc Trung Bộ

Tóm tắt tình hình 24 giờ qua	Dự báo 24 giờ tới
1.1. Sông Bưởi: Mức nước biến đổi chậm	Mức nước biến đổi chậm
1.2. Sông Mã: Mức nước trung, thượng lưu có dao động theo điều tiết hồ chứa, hạ lưu biến đổi theo triều.	Mức nước trung, thượng lưu có dao động, hạ lưu biến đổi theo triều.
1.3. Sông Chu: Mức nước dao động theo điều tiết hồ chứa	Mức nước dao động theo điều tiết hồ chứa
1.4. Sông Cả: Mức nước trung, thượng lưu biến đổi chậm, hạ lưu dao động theo triều	Mức nước trung, thượng lưu sông Cả biến đổi chậm; hạ lưu dao động theo triều
1.5. Sông La: Mức nước sông Ngàn Sâu, Ngàn Phố biến đổi chậm; hạ lưu tại Linh Cảm dao động theo triều.	Mức nước sông Ngàn Sâu, Ngàn Phố biến đổi chậm; hạ lưu sông La tại Linh Cảm dao động theo triều.



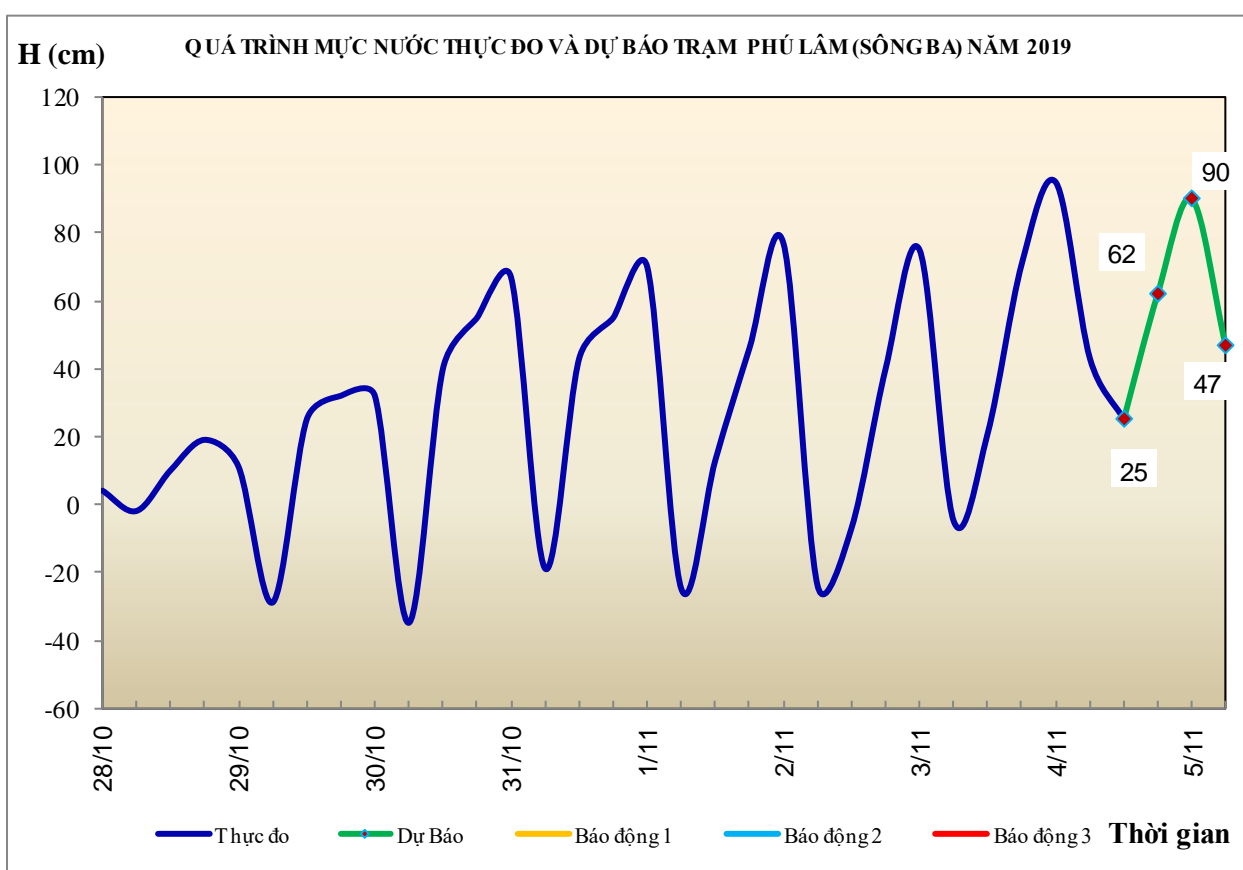
2. Khu vực Trung Trung Bộ

Tóm tắt tình hình 24 giờ qua	Dự báo 24 giờ tới
2.1. Sông Gianh: Mức nước biến đổi chậm	Mức nước biến đổi chậm
2.2. Sông Hương: Mức nước dao động theo điều tiết hồ chứa.	Mức nước dao động theo điều tiết hồ chứa.
2.3. Sông Vu Gia - Thu Bồn: Mức nước thượng lưu có dao động, hạ lưu biến đổi chậm	Mức nước thượng lưu có dao động, hạ lưu biến đổi chậm
2.4. Sông Trà Khúc: Mức nước có dao động	Mức nước có dao động
2.5. Các sông khác: Mức nước trên các sông Quảng Nam, Quảng Ngãi có dao động, các sông khác biến đổi chậm.	Mức nước trên các sông Quảng Nam, Quảng Ngãi có dao động, các sông khác biến đổi chậm.



3. Khu vực Nam Trung Bộ

Tóm tắt tình hình 24 giờ qua	Dự báo 24 giờ tới
3.1. Sông Kôn: Mực nước có dao động	Mực nước xuống dần
3.2. Sông Ba: Mực nước thượng, trung lưu biến đổi chậm, hạ lưu có dao động.	Mực nước thượng lưu biến đổi chậm, hạ lưu dao động theo điều tiết của thủy điện và thủy triều.
3.3. Sông Cái Nha Trang: Mực nước có dao động.	Mực nước có dao động.
3.4. Các sông khác: Mực nước có dao động.	Mực nước có dao động.

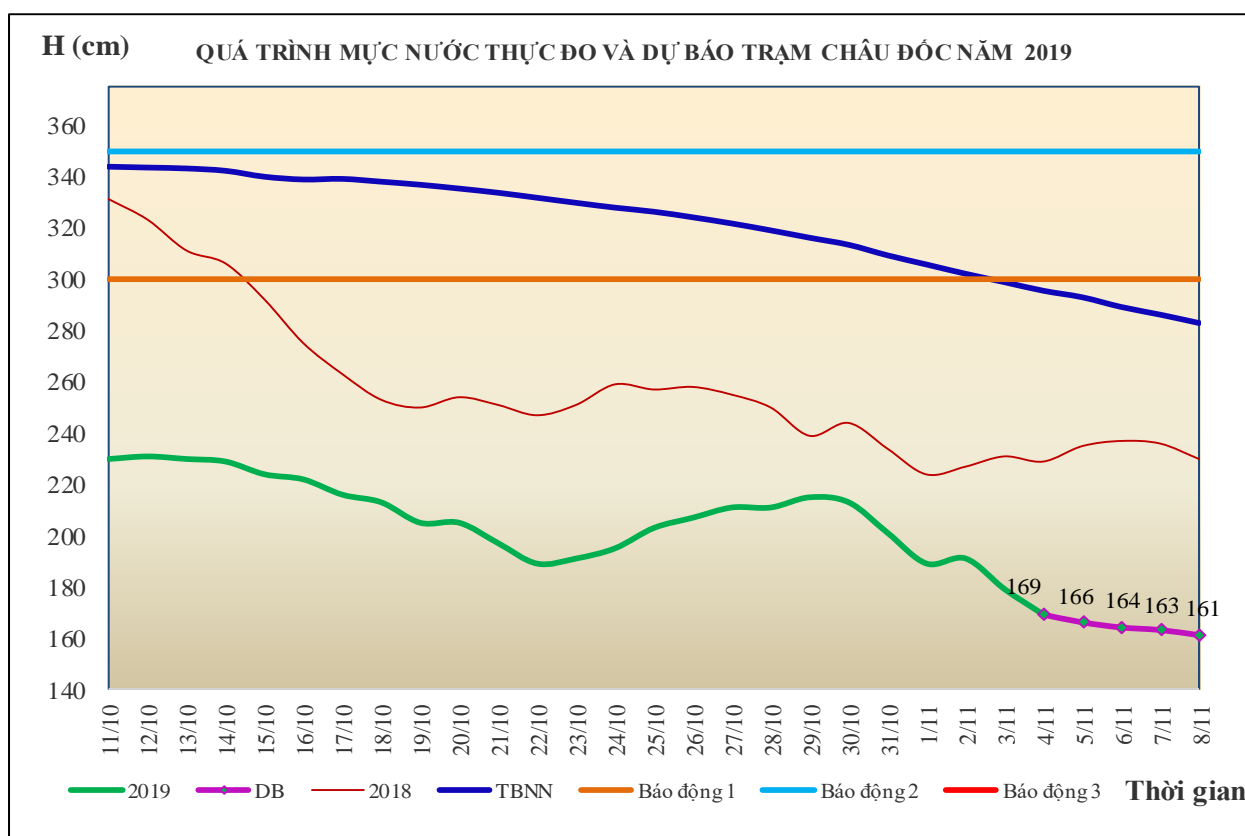
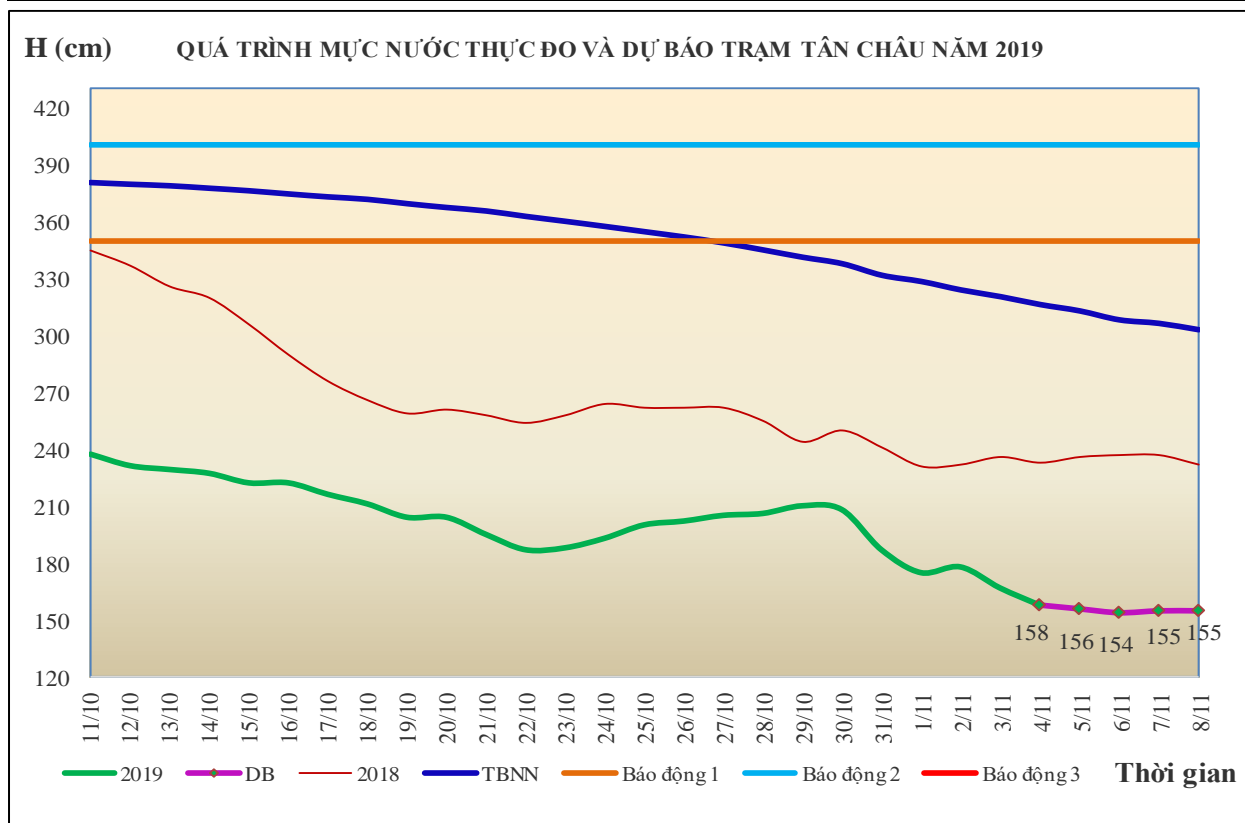


4. Khu vực Tây Nguyên

Tóm tắt tình hình 24 giờ qua	Dự báo 24 giờ tới
4.1. Sông Sê San: Mực nước biến đổi chậm	Mực nước biến đổi chậm
4.2. Sông Srêpôk: Mực nước sông Srêpôk dao động theo điều tiết hồ thủy điện.	Mực nước sông Srêpôk dao động theo điều tiết hồ thủy điện.
4.3. Các sông khác: Mực nước biến đổi chậm	Mực nước biến đổi chậm

5. Khu vực Nam Bộ

Tóm tắt tình hình 24 giờ qua	Dự báo
Mực nước sông Cửu Long đang xuống theo triều. Mực nước cao nhất ngày 03/11 trên sông Tiền tại Tân Châu 1,67m; trên sông Hậu tại Châu Đốc 1,79m.	Mực nước đầu nguồn sông Cửu Long biến đổi chậm. Đến ngày 08/11, mực nước cao nhất ngày tại Tân Châu ở mức 1,55m; tại Châu Đốc ở mức 1,61m.



6. Bảng mực nước thực đo và dự báo

6.1. Khu vực Trung Bộ

Sông	Trạm	Mực nước thực đo (cm)		Mực nước dự báo (cm)	
		19h-03/11	7h-04/11	19h-04/11	7h-05/11
Mã	Giàng	9	139	30	120
Cả	Nam Đàn	70	95	90	85
La	Linh Cảm	43	105	50	80
Gianh	Mai Hóa	47	99	55	85
Hương	Kim Long	60	53	55	50
Thu Bồn	Câu Lâu	73	42	65	35
Trà Khúc	Trà Khúc	306	208	175	150
Kôn	Thạch Hòa	574	559	530	520
Ba	Phú Lâm	71	43	62	47

6.2. Khu vực Nam Bộ

Sông	Trạm	Mực nước cao nhất ngày (cm)					
		Thực đo	Dự báo				
		03/11	04/11	05/11	06/11	07/11	08/11
Sông Tiền	Tân Châu	167	158	156	154	155	155
Sông Hậu	Châu Đốc	179	169	166	164	163	161

Tin phát lúc: 10h30'

**PHÒNG DỰ BÁO THỦY VĂN TRUNG BỘ,
TÂY NGUYÊN VÀ NAM BỘ**

Duyệt bản tin: Phùng Tiến Dũng

Dự báo viên: Huệ, Trang, Hải, Vân, Chiến