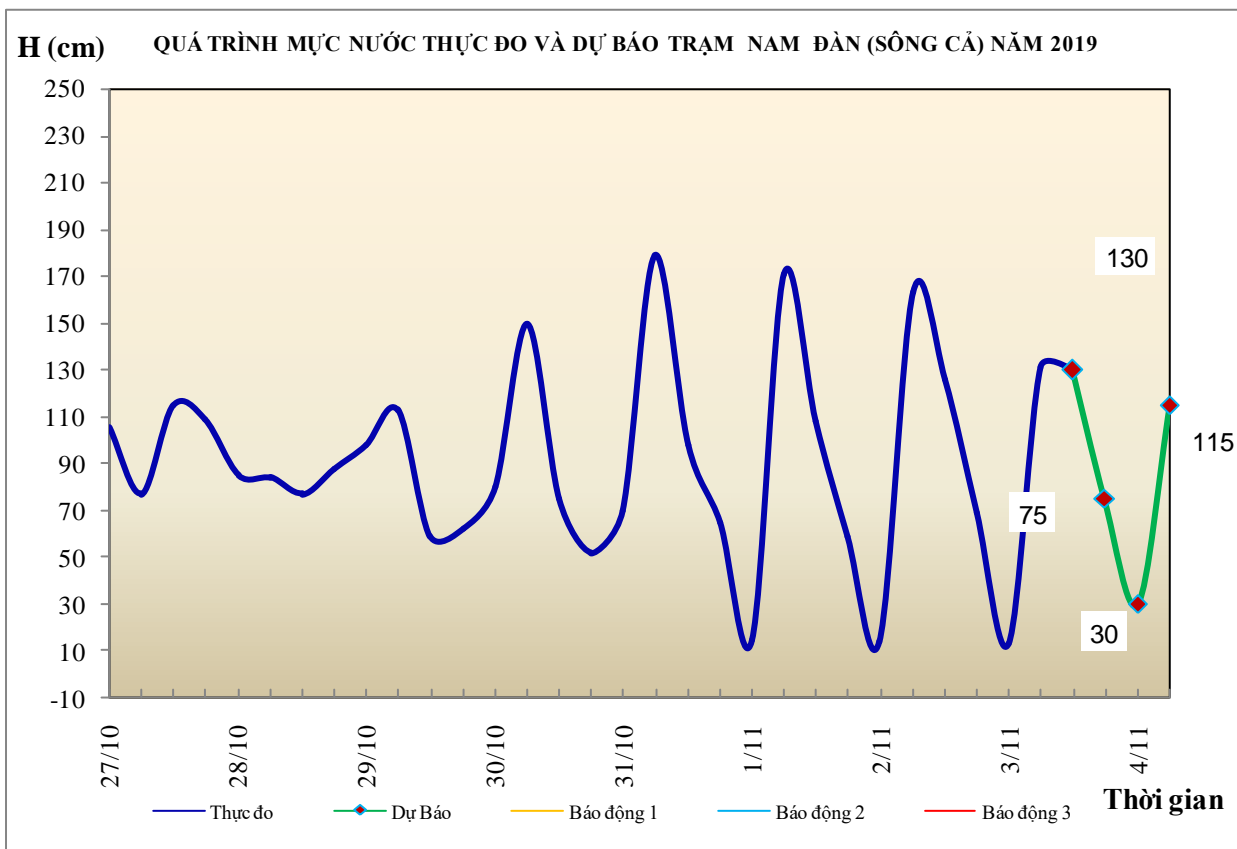


BẢN TIN DỰ BÁO THỦY VĂN HẠN NGẮN CÁC SÔNG TRUNG BỘ, TÂY NGUYÊN VÀ NAM BỘ

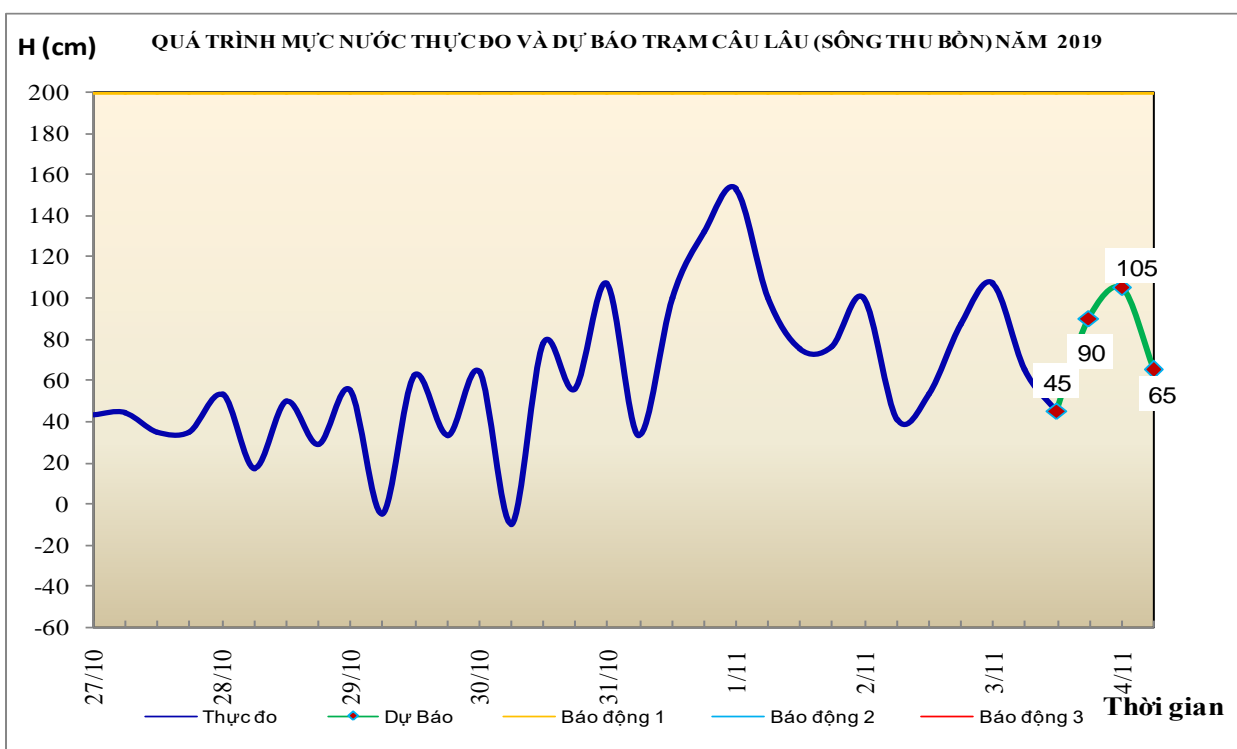
1. Khu vực Bắc Trung Bộ

Tóm tắt tình hình 24 giờ qua	Dự báo 24 giờ tới
1.1. Sông Bưởi: Mức nước biến đổi chậm	Mức nước biến đổi chậm
1.2. Sông Mã: Mức nước trung, thượng lưu có dao động theo điều tiết hồ chứa, hạ lưu biến đổi theo triều	Mức nước trung, thượng lưu có dao động, hạ lưu biến đổi theo triều
1.3. Sông Chu: Mức nước dao động theo điều tiết hồ chứa	Mức nước dao động theo điều tiết hồ chứa
1.4. Sông Cả: Mức nước trung, thượng lưu biến đổi chậm, hạ lưu dao động theo triều	Mức nước trung, thượng lưu sông Cả biến đổi chậm, hạ lưu dao động theo triều
1.5. Sông La: Mức nước sông Ngàn Sâu, Ngàn Phố biến đổi chậm; hạ lưu sông La dao động theo triều	Mức nước sông Ngàn Sâu, Ngàn Phố biến đổi chậm; hạ lưu sông La dao động theo triều



2. Khu vực Trung Trung Bộ

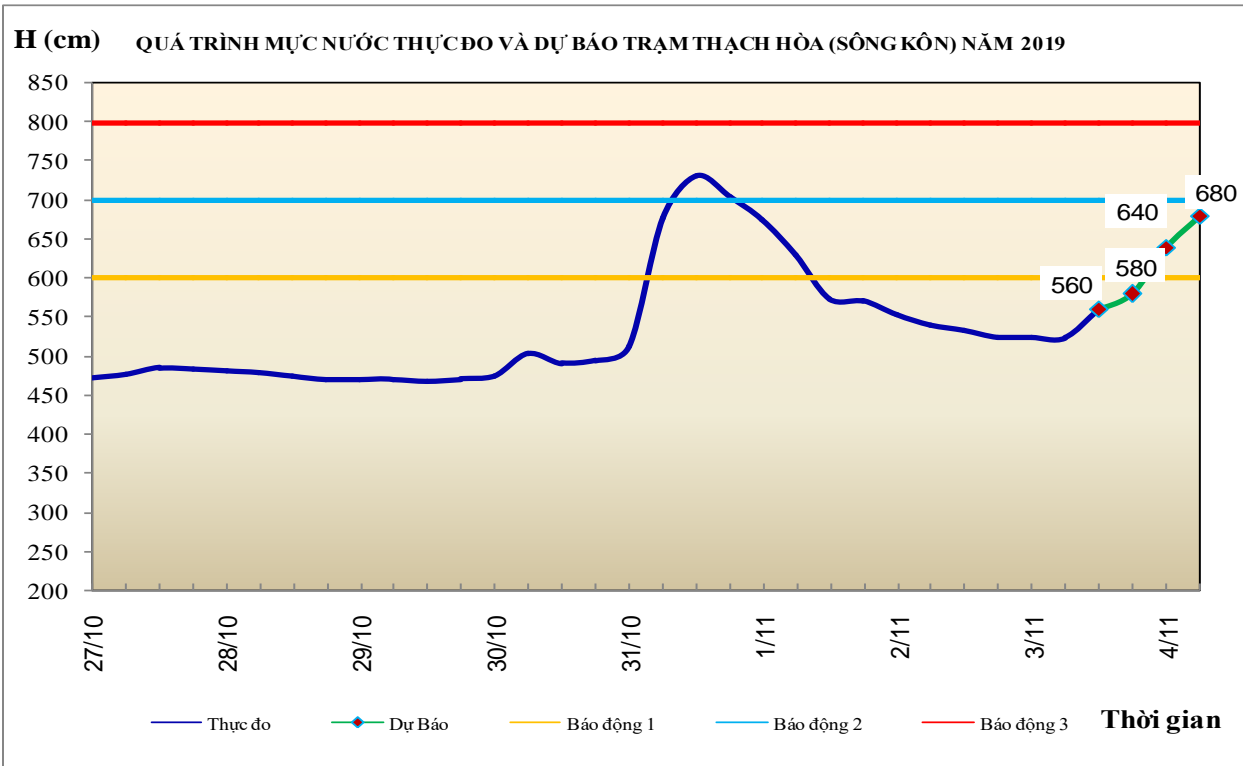
Tóm tắt tình hình 24 giờ qua	Dự báo 24 giờ tới
2.1. Sông Gianh: Mức nước biến đổi chậm	Mức nước có dao động
2.2. Sông Hương: Mức nước có dao động.	Mức nước có dao động
2.3. Sông Vu Gia - Thu Bồn: Mức nước có dao động	Mức nước có dao động
2.4. Sông Trà Khúc: Mức nước có dao động	Mức nước có dao động
2.5. Các sông khác: Mức nước trên các sông từ Thừa Thiên Huế đến Quảng Ngãi có dao động.	Mức nước trên các sông ở Quảng Nam, Quảng Ngãi có dao động; các sông khác biến đổi chậm.
<p>Cảnh báo: Từ ngày 03-05/11, trên các sông ở Quảng Nam, Quảng Ngãi có khả năng xuất hiện một đợt lũ với biên độ lũ lên ở thượng lưu các sông từ 3-6m, hạ lưu từ 1-4m; đỉnh lũ trên các sông ở Quảng Ngãi có khả năng lên mức BĐ2-BĐ3, có nơi trên BĐ3; các sông ở Quảng Nam ở mức BĐ1.</p> <p>Nguy cơ xảy ra lũ quét, sạt lở đất vùng núi, ngập lụt tại các vùng trũng thấp, vùng ven sông, khu đô thị tại các tỉnh Quảng Nam, Quảng Ngãi.</p>	



3. Khu vực Nam Trung Bộ

Tóm tắt tình hình 24 giờ qua	Dự báo 24 giờ tới
3.1. Sông Kôn: Mức nước biến đổi chậm	Mức nước sẽ lên
3.2. Sông Ba: Mức nước thượng, trung lưu biến đổi chậm, hạ lưu có dao động.	Mức nước biến đổi chậm.
3.3. Sông Cái Nha Trang: Mức nước có dao động.	Mức nước sẽ lên.

3.4. Các sông khác: Mức nước có dao động.	Mức nước sẽ lên.
Cảnh báo: Từ hôm nay đến hết ngày 5/11, trên các sông ở Nam Trung Bộ có khả năng xuất hiện một đợt lũ; đỉnh lũ trên các sông từ Bình Định đến Bắc Phú Yên và Khánh Hòa và lên mức BĐ2-BĐ3, có nơi trên BĐ3; các sông ở Nam Phú Yên và Ninh Thuận ở mức BĐ1. Nguy cơ xảy ra lũ quét, sạt lở đất ở vùng núi; ngập úng ở vùng trũng thấp ven sông các tỉnh trên	

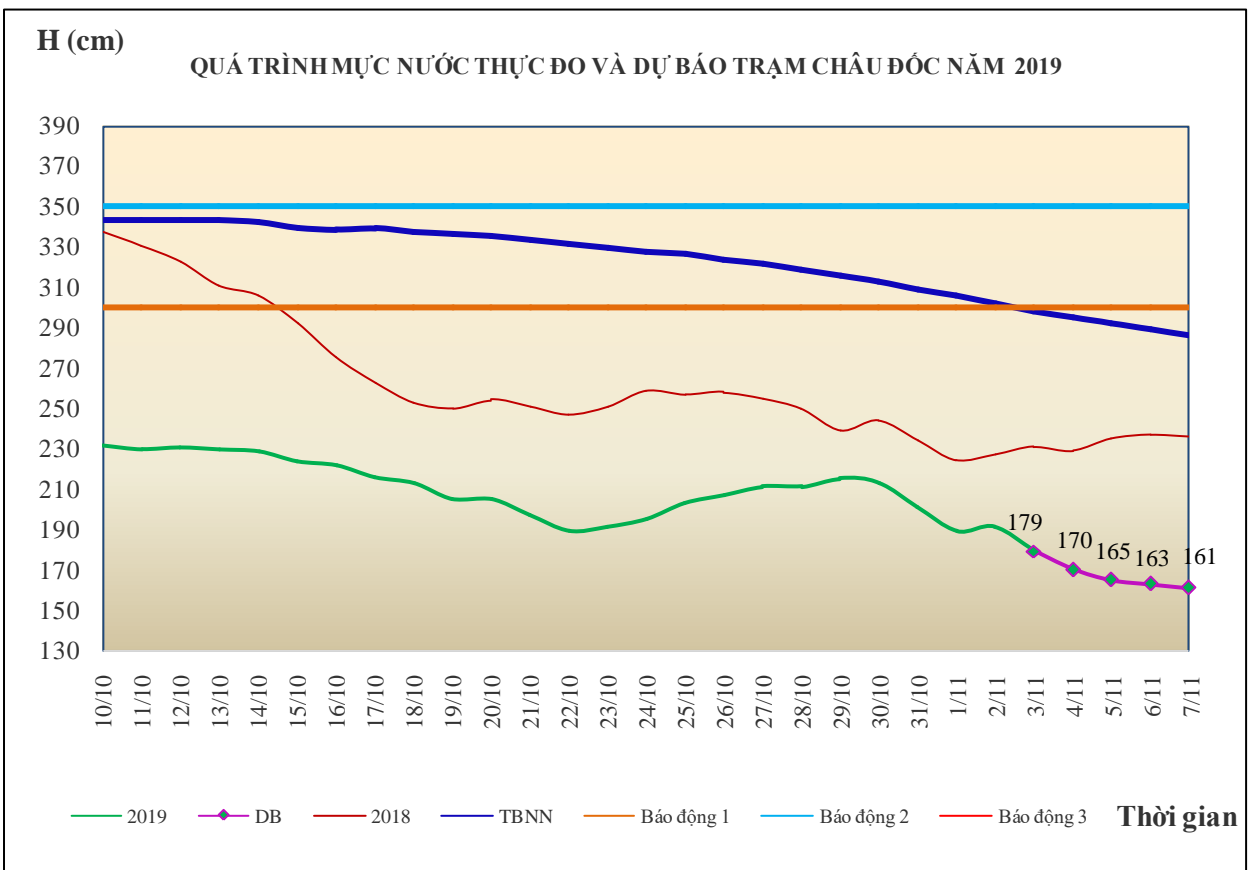
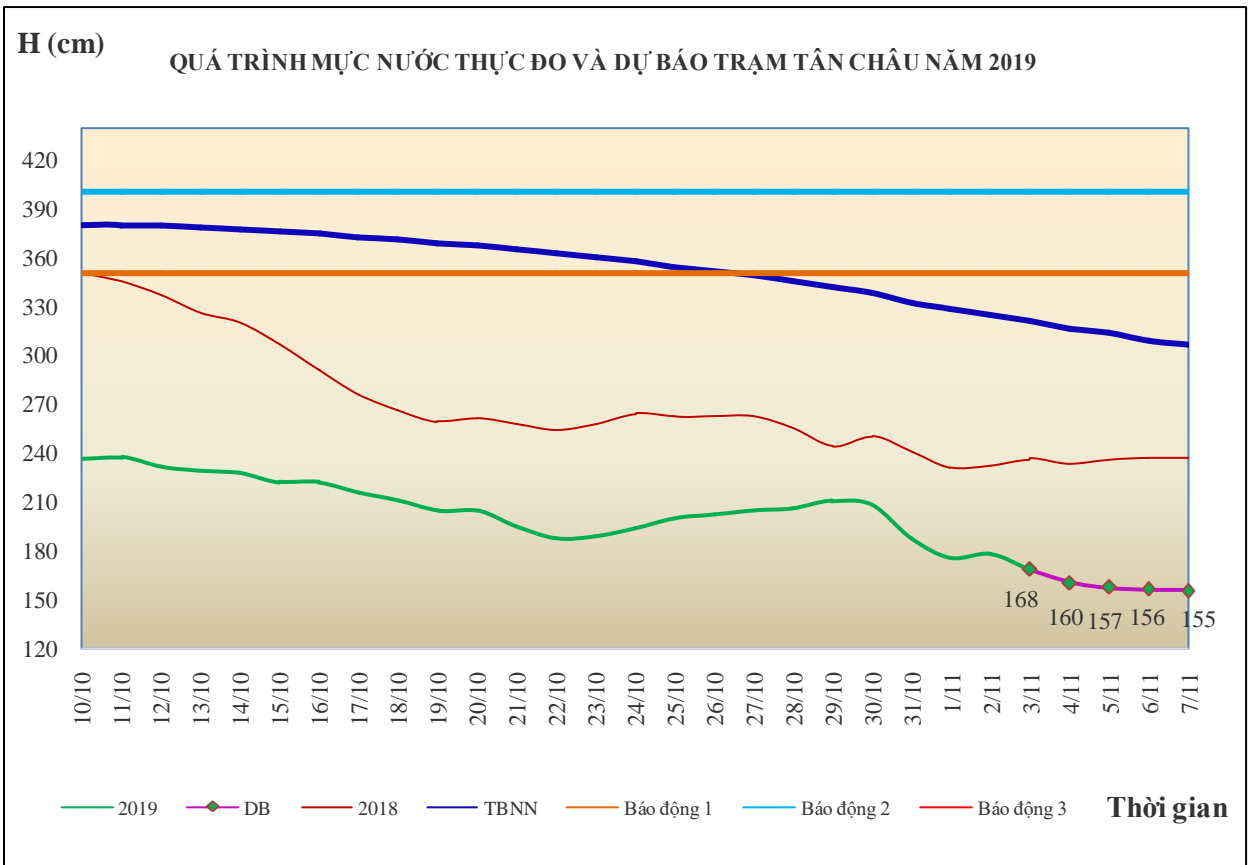


4. Khu vực Tây Nguyên

Tóm tắt tình hình 24 giờ qua	Dự báo 24 giờ tới
4.1. Sông Sê San: Mức nước biến đổi chậm	Mức nước biến đổi chậm
4.2. Sông Srêpôk: Mức nước sông Krông Ana tại Giang Sơn lên chậm, sông Srêpôk dao động theo điều tiết hồ thủy điện.	Mức nước sông Krông Ana tại Giang Sơn tiếp tục lên, sông Srêpôk dao động theo điều tiết hồ thủy điện.
4.3. Các sông khác: Mức nước biến đổi chậm	Mức nước biến đổi chậm

5. Khu vực Nam Bộ

Tóm tắt tình hình 24 giờ qua	Dự báo
Mức nước sông Cửu Long đang xuống theo triều. Mức nước cao nhất ngày 02/11 trên sông Tiền tại Tân Châu 1,78m; trên sông Hậu tại Châu Đốc 1,91m.	Mức nước đầu nguồn sông Cửu Long biến đổi chậm. Đến ngày 07/11, mức nước cao nhất ngày tại Tân Châu ở mức 1,55m; tại Châu Đốc ở mức 1,61m.



6. Bảng mực nước thực đo và dự báo

6.1. Khu vực Trung Bộ

Sông	Trạm	Mực nước thực đo (cm)			Mực nước dự báo (cm)			
		19h-02/11	7h-03/11		19h-03/11		7h-04/11	
Mã	Giàng	-51	175	↑	-35	↓	160	↑
Cả	Nam Đàn	69	131	↑	75	↓	115	↑
La	Linh Cảm	35	130	↑	35	↓	115	↑
Gianh	Mai Hóa	40	106	↓	35	↓	95	↑
Hương	Kim Long	68	57	↑	55	↓	60	↑
Thu Bồn	Câu Lâu	87	65	↓	90	↑	65	↓
Trà Khúc	Trà Khúc	239	321	↑	270	↓	250	↓
Kôn	Thạch Hòa	525	524	↓	580	↑	680	↑
Ba	Phú Lâm	40	-5	↓	55	↑	10	↓

6.2. Khu vực Nam Bộ

Sông	Trạm	Mực nước cao nhất ngày (cm)					
		Thực đo	Dự báo				
		02/11	03/11	04/11	05/11	06/11	07/11
Sông Tiền	Tân Châu	178 →	168 ↓	160 ↓	157 ↓	156 ↓	155 ↓
Sông Hậu	Châu Đốc	191 →	179 ↓	170 ↓	165 ↓	163 ↓	161 ↓

Tin phát lúc: 10h30'

**PHÒNG DỰ BÁO THỦY VĂN TRUNG BỘ,
TÂY NGUYÊN VÀ NAM BỘ**

Duyệt bản tin: Chu Ngọc Thắng

Dự báo viên: Vân, Trang, Tùng, Huệ