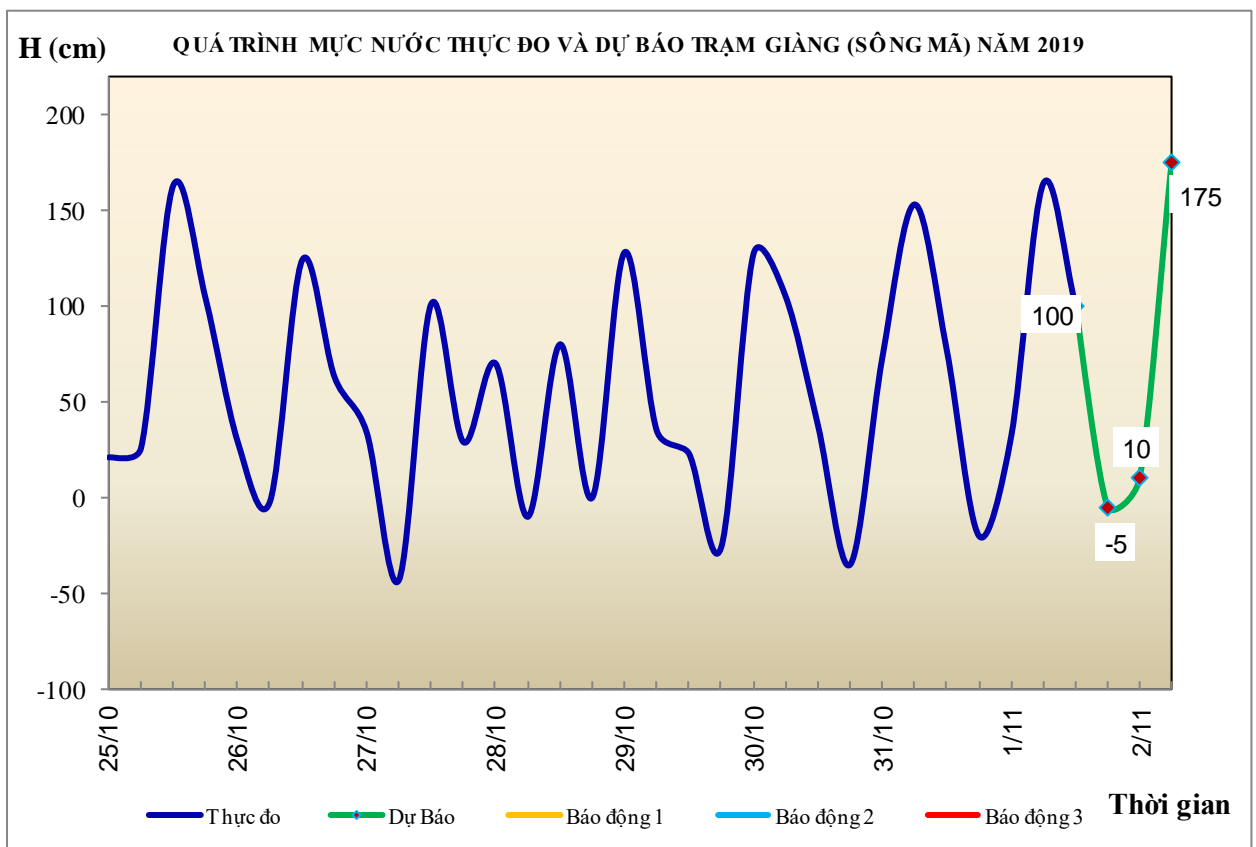


BẢN TIN DỰ BÁO THỦY VĂN HẠN NGẮN CÁC SÔNG TRUNG BỘ, TÂY NGUYÊN VÀ NAM BỘ

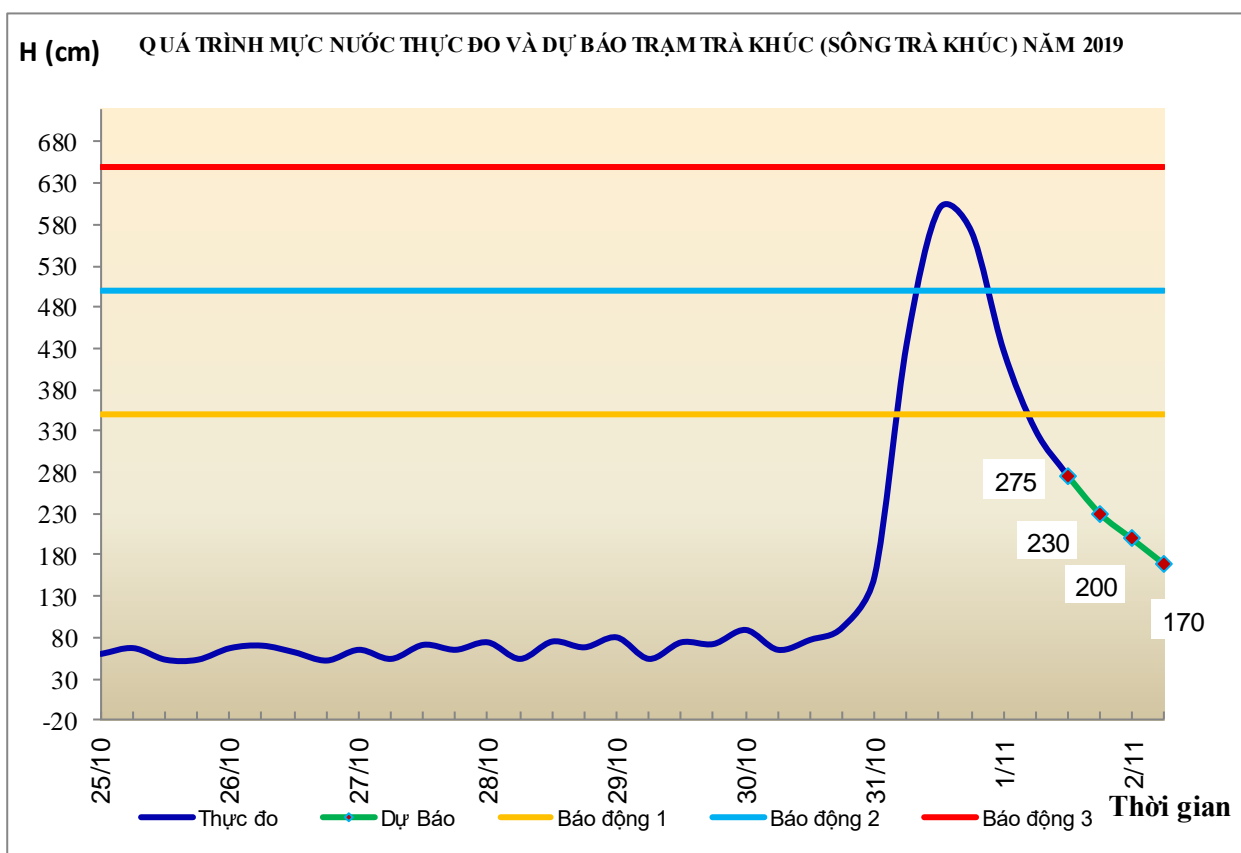
1. Khu vực Bắc Trung Bộ

Tóm tắt tình hình 24 giờ qua	Dự báo 24 giờ tới
1.1. Sông Bưởi: Mức nước biến đổi chậm	Mức nước biến đổi chậm
1.2. Sông Mã: Mức nước trung, thượng lưu có dao động theo điều tiết hồ chứa, hạ lưu biến đổi theo triều.	Mức nước trung, thượng lưu có dao động, hạ lưu biến đổi theo triều.
1.3. Sông Chu: Mức nước dao động theo điều tiết hồ chứa	Mức nước dao động theo điều tiết hồ chứa
1.4. Sông Cả: Mức nước trung, thượng lưu biến đổi chậm, hạ lưu dao động theo triều	Mức nước trung, thượng lưu sông Cả có dao động; hạ lưu biến đổi theo triều
1.5. Sông La: Mức nước sông Ngàn Sâu, Ngàn Phố biến đổi chậm; hạ lưu tại Linh Cảm biến đổi theo triều.	Mức nước sông Ngàn Sâu, Ngàn Phố sẽ lên nhưng còn dưới mức BĐ1; hạ lưu tại Linh Cảm dao động theo triều.
Cảnh báo: Từ đêm nay (01/11), trên các sông ở Nghệ An, Hà Tĩnh khả năng xuất hiện một đợt lũ với biên độ lũ lên ở thượng lưu các sông từ 2-6m, hạ lưu từ 1-4m. Trong đợt lũ này, mức nước đỉnh lũ trên sông Ngàn Sâu, Ngàn Phố khả năng ở mức BĐ1-BĐ2; các sông ở Nghệ An và hạ lưu sông La còn dưới mức BĐ1	



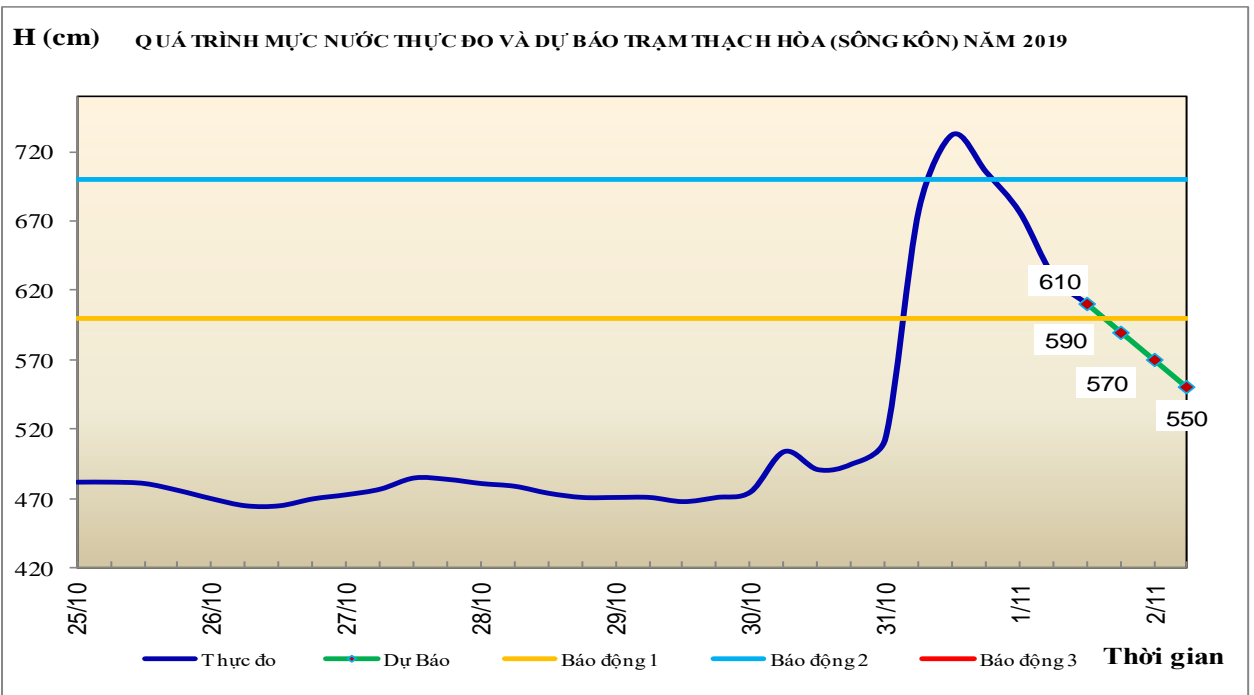
2. Khu vực Trung Trung Bộ

Tóm tắt tình hình 24 giờ qua	Dự báo 24 giờ tới
2.1. Sông Gianh: Mức nước biến đổi chậm	Mức nước có dao động
2.2. Sông Hương: Mức nước thượng lưu đã đạt đỉnh và đang xuống, hạ lưu có dao động	Mức nước có dao động nhỏ
2.3. Sông Vu Gia - Thu Bồn: Lũ trên các sông đã đạt đỉnh và đang xuống. Đỉnh lũ trên các sông ở mức BĐ1 và dưới BĐ1.	Lũ tiếp tục xuống dần
2.4. Sông Trà Khúc: Lũ trên sông đã đạt đỉnh và đang xuống nhanh. Mức nước đỉnh lũ tại trạm Trà Khúc 6,19m (16h/31/10), dưới mức BĐ3 0,31m.	Lũ tiếp tục xuống dần.
2.5. Các sông khác: Lũ trên sông Kiến Giang (Quảng Bình), các sông từ Quảng Trị đến Quảng Ngãi đã đạt đỉnh và đang xuống. Đỉnh lũ trên sông Kiến Giang tại Kiến Giang 12,99m (19h/31/10, trên BĐ2 1,55m), tại Lệ Thủy 2,75m (01h/01/11, trên BĐ3 0,05m), trên sông Vệ tại Sông Vệ 5,11m (16h/31/10, trên BĐ3 0,61m). Đỉnh lũ trên các sông từ Quảng Trị đến Quảng Nam ở mức BĐ1, có sông trên BĐ1.	Lũ trên các sông tiếp tục xuống



3. Khu vực Nam Trung Bộ

Tóm tắt tình hình 24 giờ qua	Dự báo 24 giờ tới
3.1. Sông Kôn: Mức nước đang xuống	Mức nước tiếp tục xuống
3.2. Sông Ba: Mức nước thượng, trung lưu đang xuống, hạ lưu có dao động.	Mức nước tại thượng, trung lưu tiếp tục xuống, hạ lưu có dao động.
3.3. Sông Cái Nha Trang: Mức nước có dao động.	Mức nước có dao động.
3.4. Các sông khác: Mức nước trên sông Kỳ Lộ (Phú Yên) tại Hà Bằng có dao động.	Mức nước trên sông Kỳ Lộ tại Hà Bằng có dao động, sau xuống dần.
Cảnh báo: Trong 2-3 ngày tới, trên các sông ở Nam Trung Bộ có khả năng xuất hiện một đợt lũ, đỉnh lũ trên các sông ở Bình Định, Khánh Hòa và Phú Yên ở mức BĐ1-BĐ2, có nơi trên BĐ2. Cần đề phòng nguy cơ xảy ra lũ quét, sạt lở đất ở vùng núi, ngập úng ở vùng trũng thấp ven sông suối.	

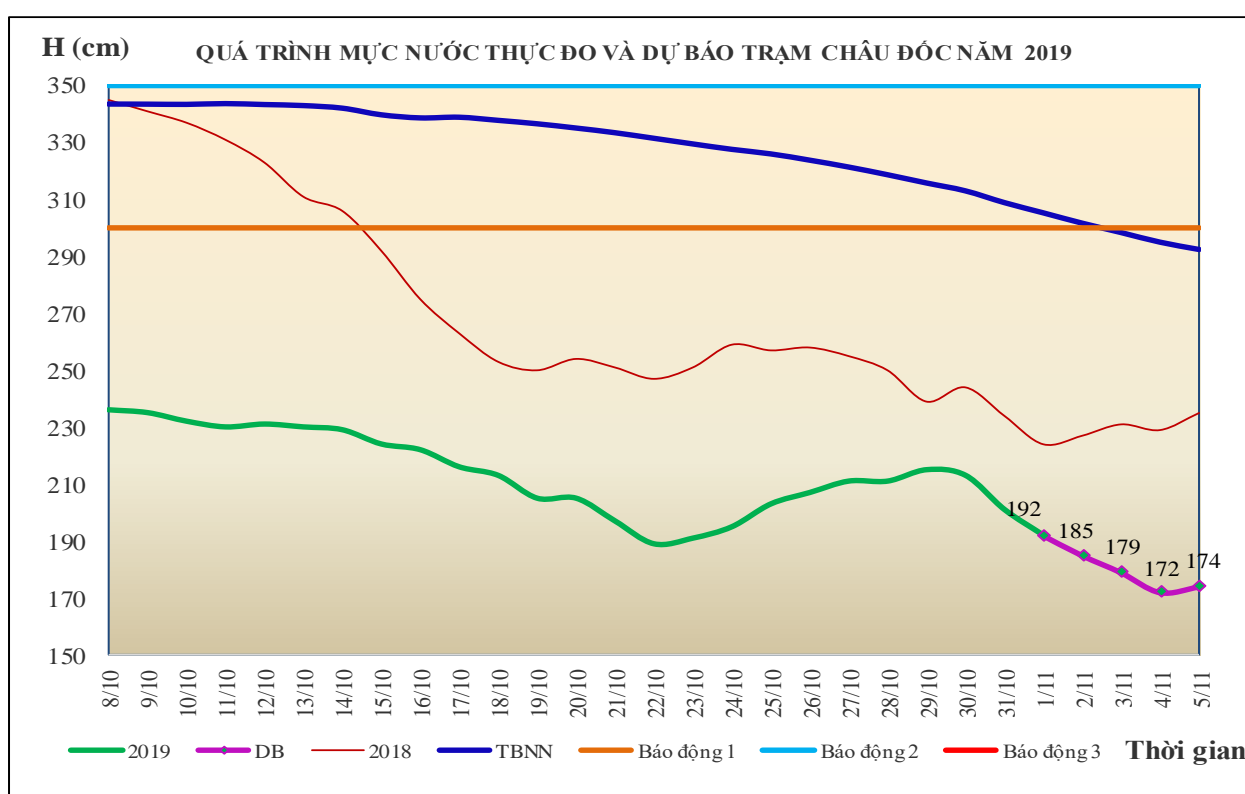
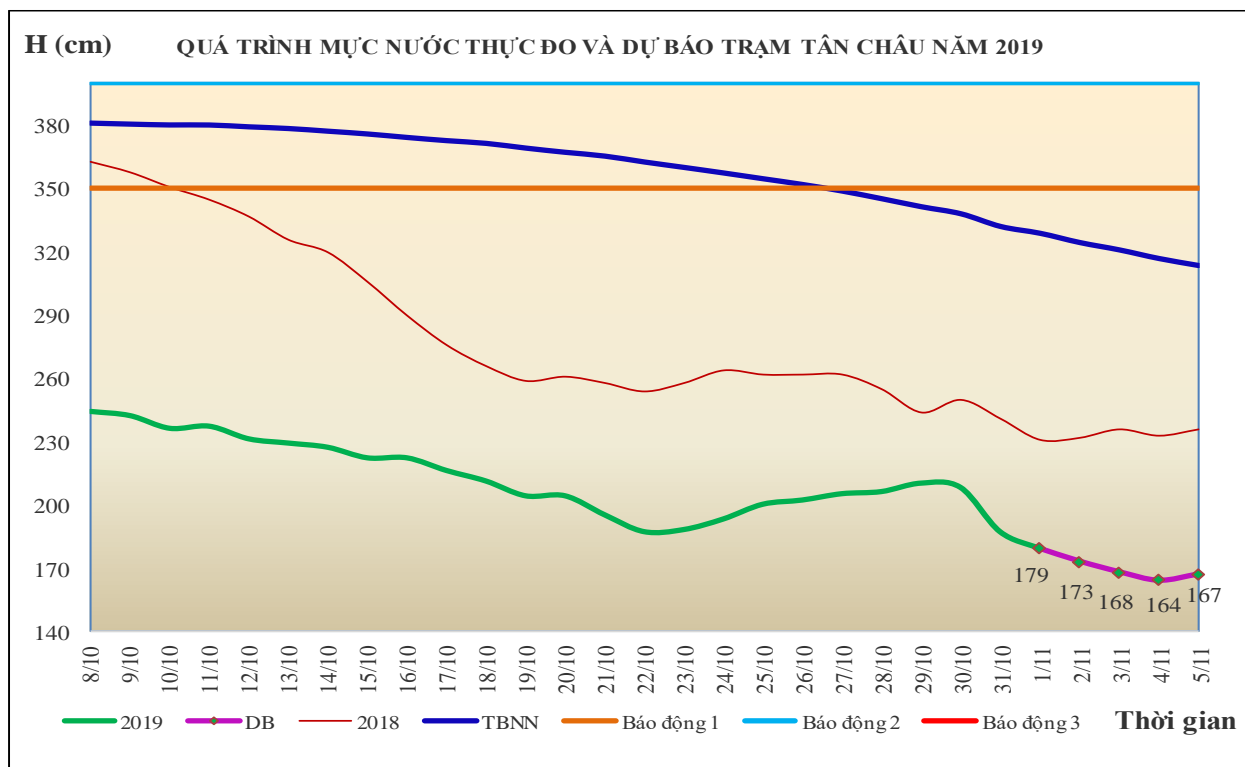


4. Khu vực Tây Nguyên

Tóm tắt tình hình 24 giờ qua	Dự báo 24 giờ tới
4.1. Sông Sê San: Lũ trên các sông đã đạt đỉnh và xuống dần. Đỉnh lũ trên sông Đăkbla tại trạm Konplong 593,86m (09h/31/10, dưới BĐ3 0,14m), tại trạm KonTum 518,1m (17h/31/10, trên BĐ1 0,1m). Đỉnh lũ trên các sông PôKô và Đăk Tơ Kan còn dưới BĐ1.	Mức nước các sông xuống dần
4.2. Sông Srêpôk: Mức nước sông Krông Ana tại Giang Sơn đang lên, sông Srêpôk dao động theo điều tiết hồ thủy điện.	Mức nước sông Krông Ana tại Giang Sơn tiếp tục lên, sông Srêpôk dao động theo điều tiết hồ thủy điện.
4.3. Các sông khác: Mức nước các sông có dao động	Mức nước các sông có dao động

5. Khu vực Nam Bộ

Tóm tắt tình hình 24 giờ qua	Dự báo
Mực nước sông Cửu Long, sông Sài Gòn xuống theo triều. Mực nước cao nhất ngày 31/10 trên sông Tiền tại Tân Châu 1,87m; trên sông Hậu tại Châu Đốc 2,01m. Mực nước cao nhất sáng nay (01/11) trên sông Tiền tại Mỹ Tho 1,43m trên BĐ1 0,03m; trên sông Sài Gòn tại Phú An 1,39m xấp xỉ BĐ2.	Mực nước sông Cửu Long, sông Sài Gòn tiếp tục xuống theo triều và có khả năng lên lại vào ngày cuối. Đến ngày 05/11, mực nước cao nhất ngày tại Tân Châu ở mức 1,67m; tại Châu Đốc ở mức 1,74m, tại các trạm hạ lưu sông Cửu Long, sông Sài Gòn xuống dưới mức BĐ1.



6. Bảng mực nước thực đo và dự báo

6.1. Khu vực Trung Bộ

Sông	Trạm	Mực nước thực đo (cm)			Mực nước dự báo (cm)			
		19h-31/10	7h-01/11		19h-01/11	7h-02/11		
Mã	Giàng	-20	164	↓	-5	↓	175	↑
Cả	Nam Đàn	65	171	↑	75	↓	160	↑
La	Linh Cảm	26	165	↑	40	↓	160	↑
Gianh	Mai Hóa	30	115	↓	50	↓	150	↑
Hương	Kim Long	86	70	↓	75	↑	65	↓
Thu Bồn	Câu Lâu	132	100	↓	60	↓	20	↓
Trà Khúc	Trà Khúc	571	330	↓	230	↓	170	↓
Kôn	Thạch Hòa	705	630	↓	590	↓	550	↓
Ba	Phú Lâm	55	-25	↓	55	↑	5	↓

6.2. Khu vực Nam Bộ

Sông	Trạm	Mực nước cao nhất ngày (cm)											
		Thực đo	Dự báo										
		31/10	01/11	02/11	03/11	04/11	05/11						
Sông Tiền	Tân Châu	187	↓	179	↓	173	↓	168	↓	164	↓	167	↑
Sông Hậu	Châu Đốc	201	↓	192	↓	185	↓	179	↓	172	↓	174	↑

Tin phát lúc: 10h30'

Duyệt bản tin: Phùng Tiến Dũng

**PHÒNG DỰ BÁO THỦY VĂN TRUNG BỘ,
TÂY NGUYÊN VÀ NAM BỘ**

Dự báo viên: Mai, Trang, Tùng, Vân, Hòa