

Số: TVHN-161 /DBQG

Hà Nội, ngày 10 tháng 6 năm 2023

BẢN TIN DỰ BÁO, CẢNH BÁO THỦY VĂN THỜI HẠN NGẮN

I. Diễn biến xu thế thủy văn

1. Khu vực Tây Bắc:

a. Diễn biến tình hình thủy văn đã qua

Dòng chảy đến hồ Hòa Bình đang dao động theo điều tiết của thủy điện Sơn La.

b. Dự báo, cảnh báo

Dòng chảy đến hồ Hòa Bình tiếp tục dao động do ảnh hưởng điều tiết của thủy điện Sơn La.



2. Khu vực Việt Bắc:

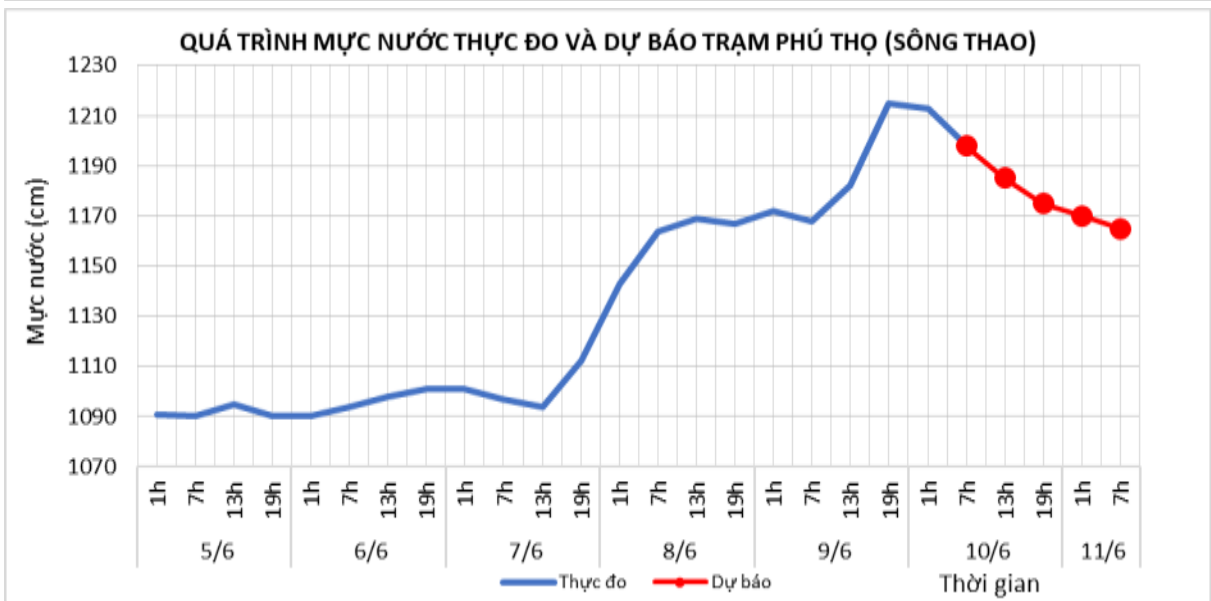
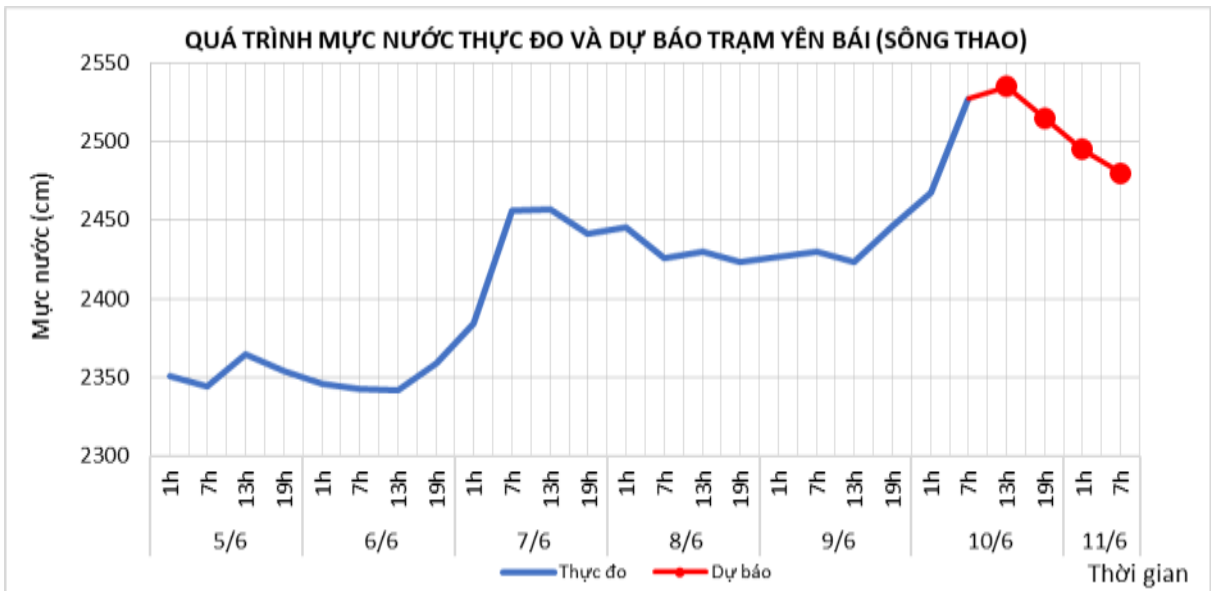
2.1. Lưu vực sông Thao

a. Diễn biến tình hình thủy văn đã qua

Mực nước trên sông Thao tại Yên Bái, Phú Thọ đang biến đổi chậm

b. Dự báo, cảnh báo

Mực nước trên sông Thao tại Yên Bái, Phú Thọ sẽ xuống chậm



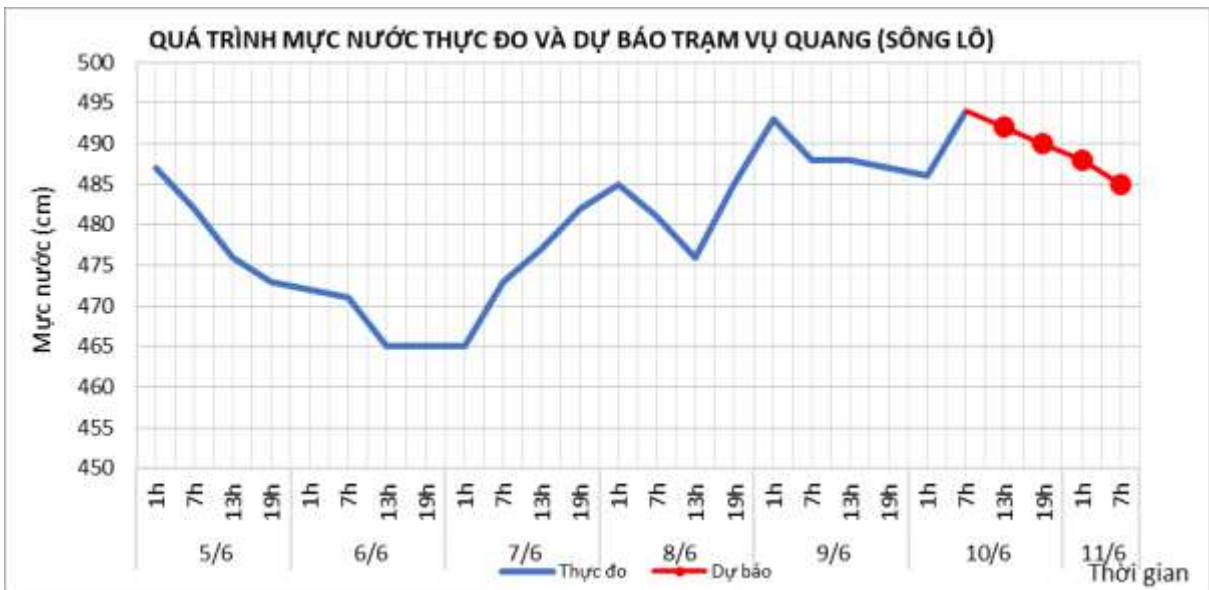
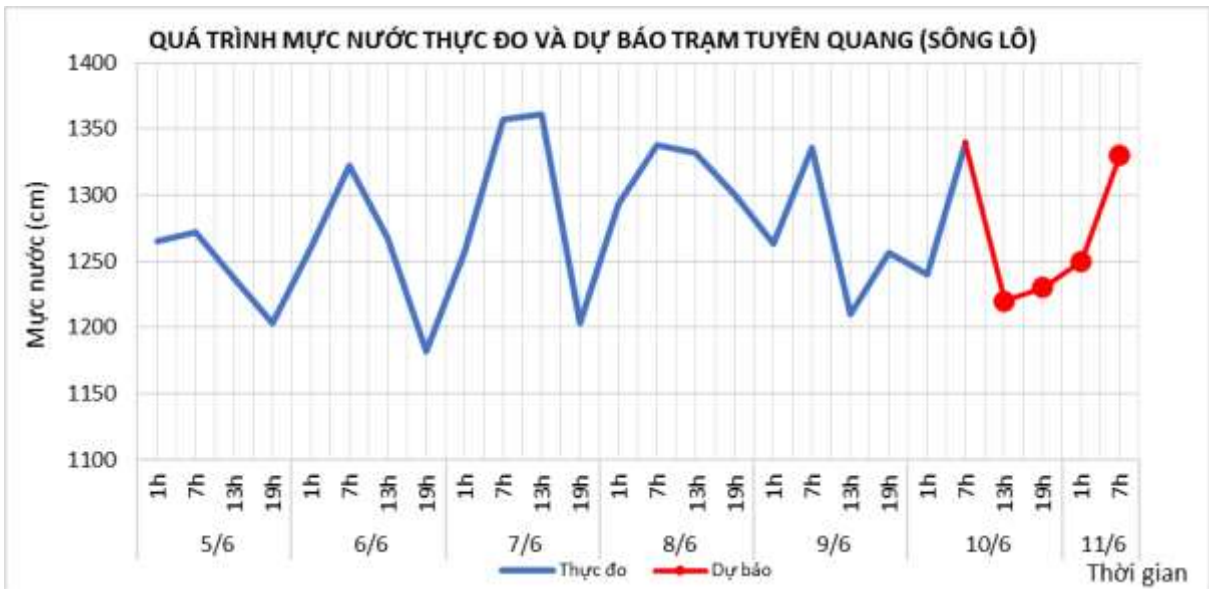
2.2. Lưu vực sông Lô

a. Diễn biến tình hình thủy văn đã qua

Mức nước sông Lô tại Tuyên Quang, Vụ Quang đang biến đổi chậm và chịu ảnh hưởng bởi điều tiết của hồ chứa phía thượng lưu.

b. Dự báo, cảnh báo

Mức nước hạ lưu sông Lô tại Tuyên Quang, Vụ Quang sẽ biến đổi chậm theo xu thế lên và chịu ảnh hưởng bởi điều tiết của hồ chứa phía thượng lưu.



3. Khu vực Đông Bắc

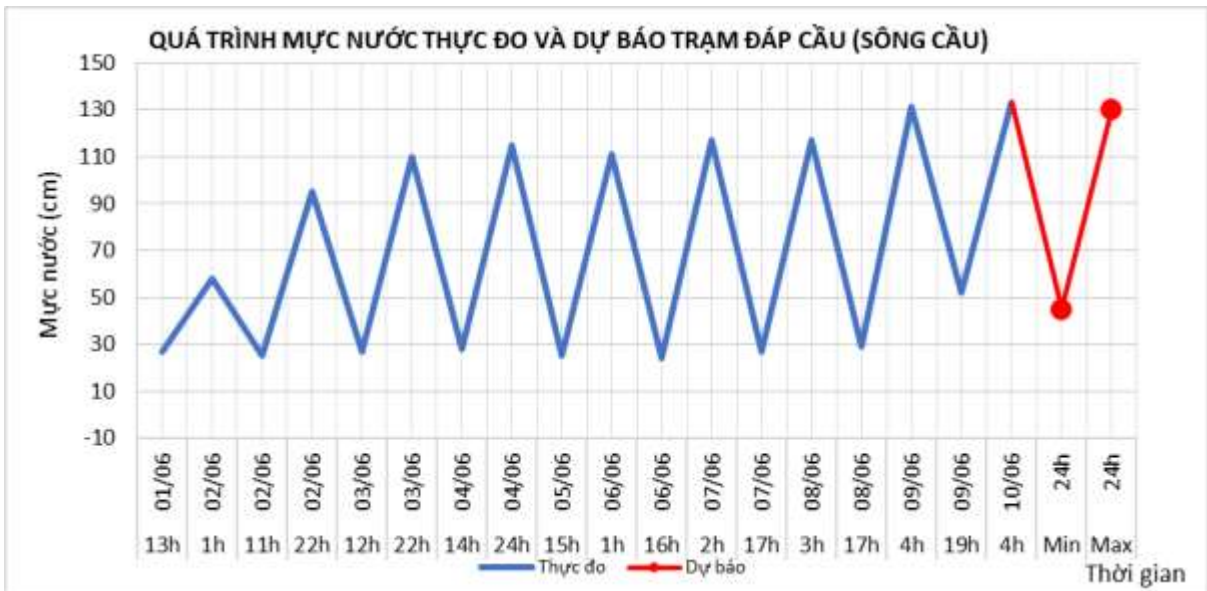
3.1. Lưu vực sông Cầu

a. Diễn biến tình hình thủy văn đã qua

Mức nước sông Cầu đang biến đổi chậm và chịu ảnh hưởng của thủy triều.

b. Dự báo, cảnh báo

Mức nước sông Cầu tiếp tục biến đổi chậm và chịu ảnh hưởng của thủy triều.



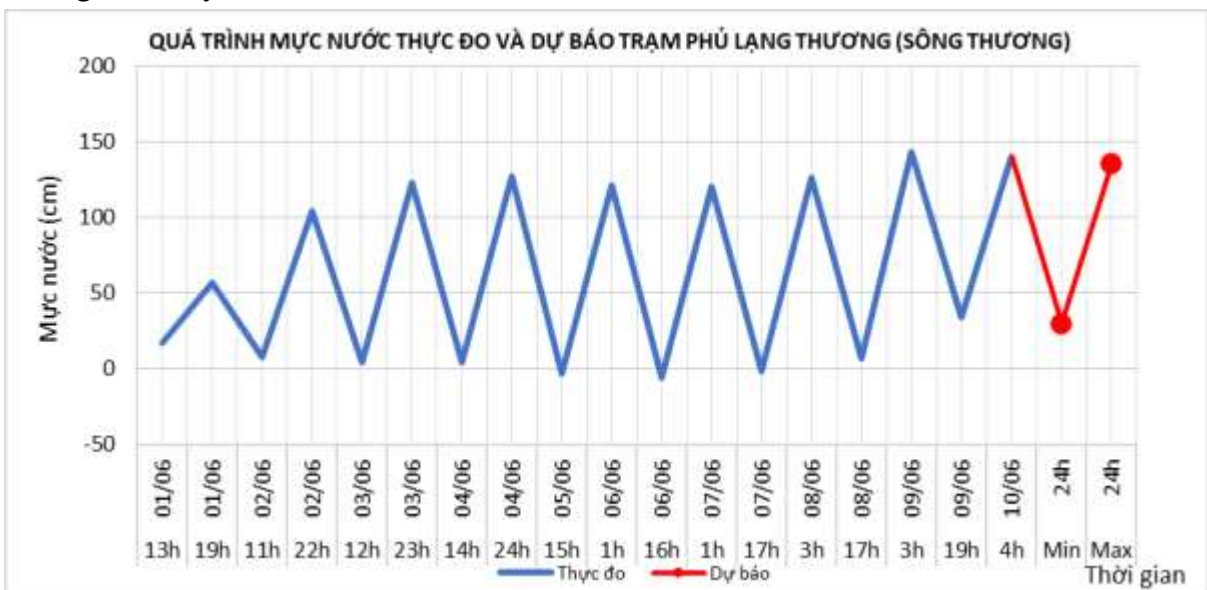
3.2. Lưu vực sông Thương

a. Diễn biến tình hình thủy văn đã qua

Mức nước sông Thương tại Phủ Lạng Thương đang biến đổi chậm và chịu ảnh hưởng của thủy triều.

b. Dự báo, cảnh báo

Mức nước sông Thương tại Phủ Lạng Thương tiếp tục biến đổi chậm và chịu ảnh hưởng của thủy triều.



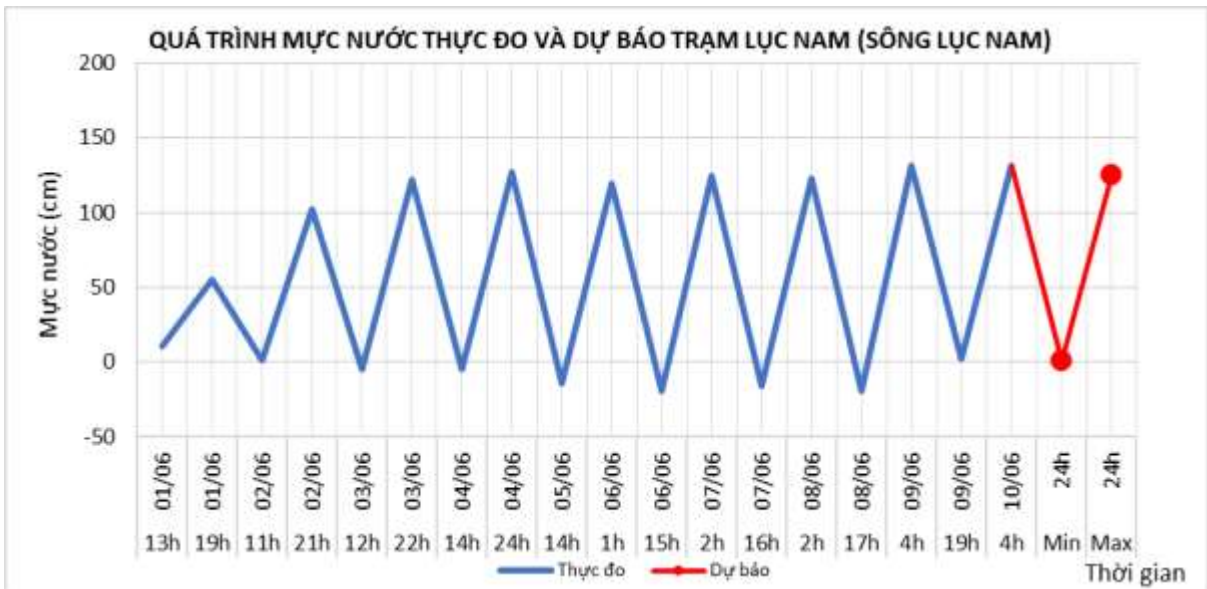
3.3. Lưu vực sông Lục Nam

a. Diễn biến tình hình thủy văn đã qua

Mức nước sông Lục Nam đang biến đổi chậm và chịu ảnh hưởng của thủy triều.

b. Dự báo, cảnh báo

Mức nước Sông Lục Nam tiếp tục biến đổi chậm và chịu ảnh hưởng của thủy triều.



4. Khu vực Đồng bằng Bắc Bộ

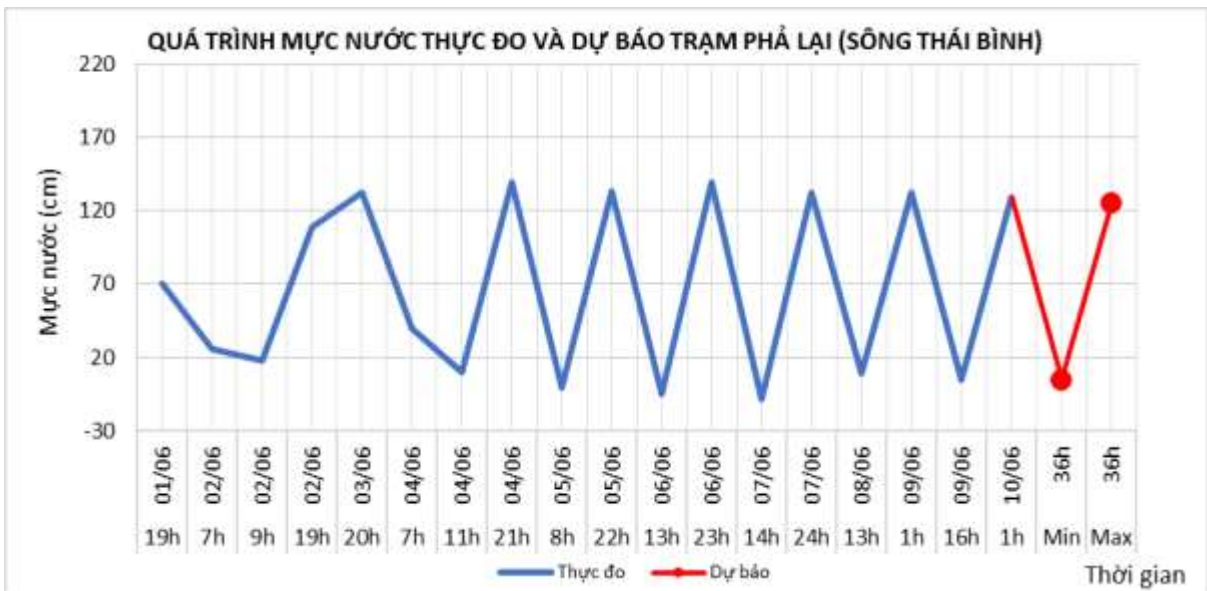
4.1. Lưu vực sông Thái Bình

a. Diễn biến tình hình thủy văn đã qua

Mức nước hạ lưu sông Thái Bình tại Phả Lại đang biến đổi chậm và chịu ảnh hưởng của thủy triều.

b. Dự báo, cảnh báo

Mức nước hạ lưu sông Thái Bình tại Phả Lại tiếp tục biến đổi chậm và ảnh hưởng bởi thủy triều. Trong 36h tới mức nước tại Phả Lại cao nhất có khả năng ở mức 1.25m và thấp nhất ở mức 0.05m.



4.2. Lưu vực sông Hồng

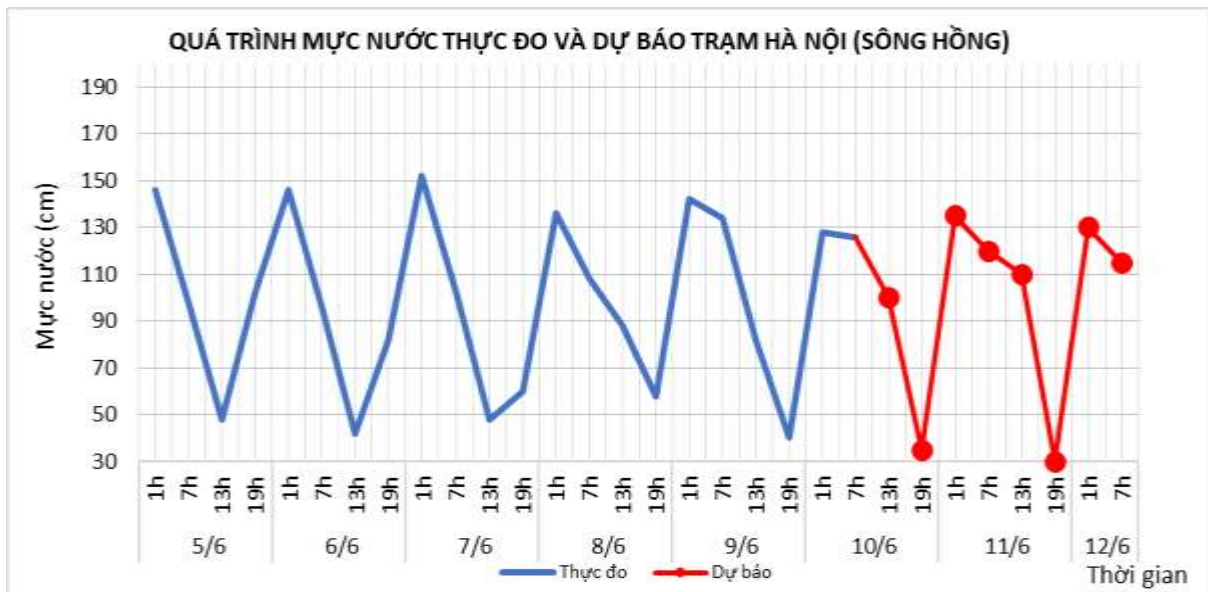
a. Diễn biến tình hình thủy văn đã qua

Mức nước trên sông Hồng tại trạm Hà Nội biến đổi chậm và chịu ảnh hưởng của thủy triều. Lúc 7h/10/06, mức nước tại trạm Hà Nội là 1,26m.

b. Dự báo, cảnh báo

Mức nước trên sông Hồng tại trạm Hà Nội sẽ tiếp tục biến đổi chậm và chịu ảnh

hướng của thủy triều. Đến 7h/12/06 mực nước tại trạm Hà Nội có khả năng ở mức 1,15m.



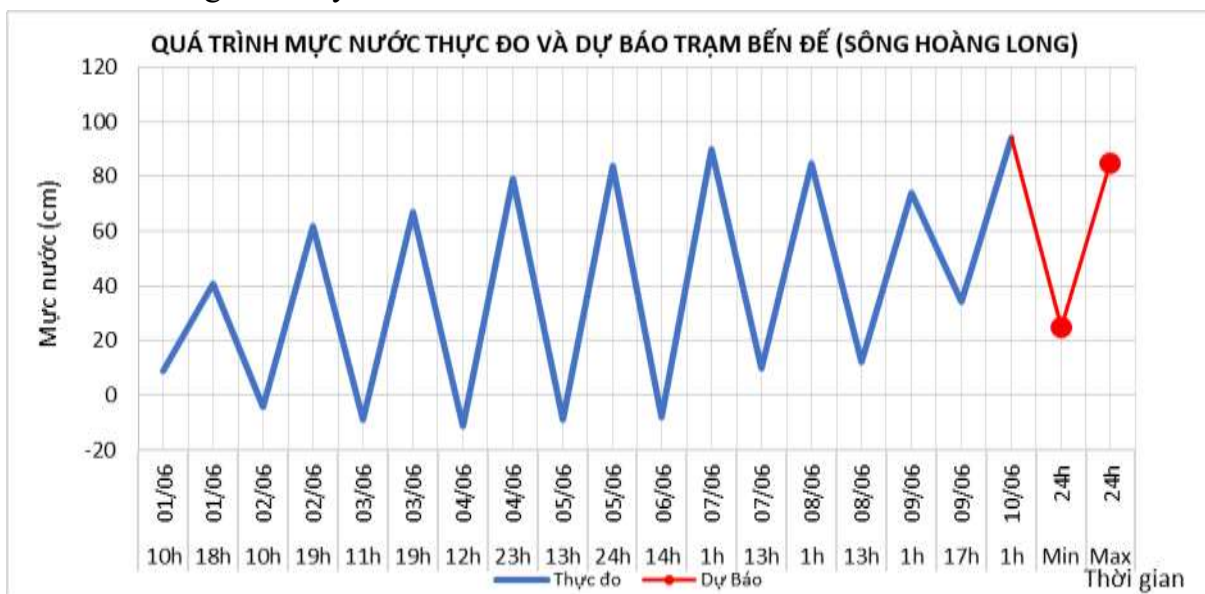
4.3. Lưu vực sông Hoàng Long

a. Diễn biến tình hình thủy văn đã qua

Mực nước trên sông Bôi, sông Hoàng Long đang biến đổi chậm và chịu ảnh hưởng của thủy triều.

b. Dự báo, cảnh báo

Mực nước trên sông Hoàng Long tại trạm thủy văn Bến Đẽ tiếp tục biến đổi chậm và chịu ảnh hưởng của thủy triều.



5. Khu vực Bắc Trung Bộ

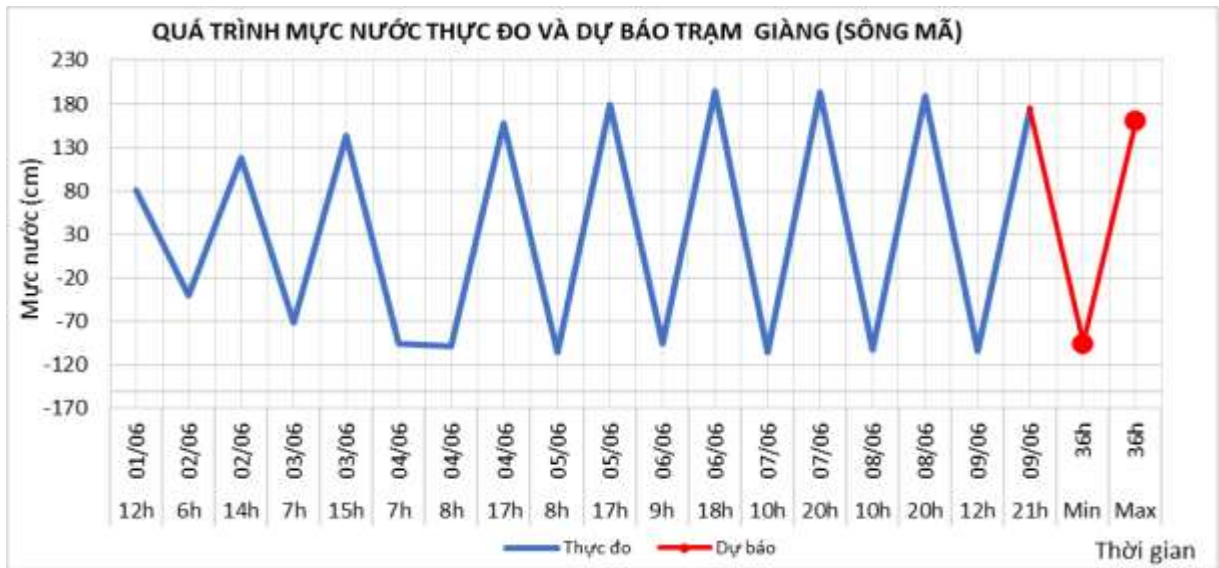
5.1. Lưu vực sông Mã

a. Diễn biến tình hình thủy văn đã qua

Hôm qua và sáng nay, trên sông Bưởi xuất hiện lũ nhỏ với biên độ từ 1,7-1,8m. Mực nước sông Mã có dao động, hạ lưu tại Giàng biến đổi theo triều.

b. Dự báo, cảnh báo

Mực nước sông Bưởi xuống dần, thượng nguồn sông Mã biến đổi chậm theo xu thế xuống, trung lưu dao động theo điều tiết hồ chứa, hạ lưu sông Mã tại Giàng biến đổi theo triều



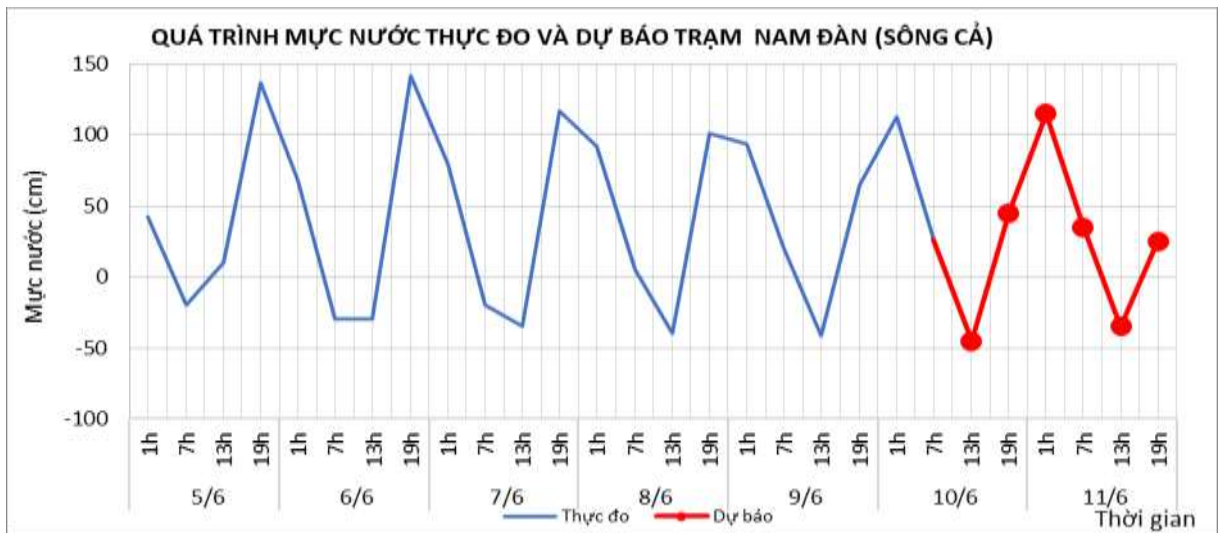
5.2. Lưu vực sông Cả

a. Diễn biến tình hình thủy văn đã qua

Mực nước sông Hiếu biến đổi chậm, trung thượng lưu sông Cả dao động theo điều tiết hồ chứa, hạ lưu biến đổi theo triều.

b. Dự báo, cảnh báo

Mực nước trung, thượng lưu dao động theo điều tiết hồ chứa, hạ lưu biến đổi theo triều.



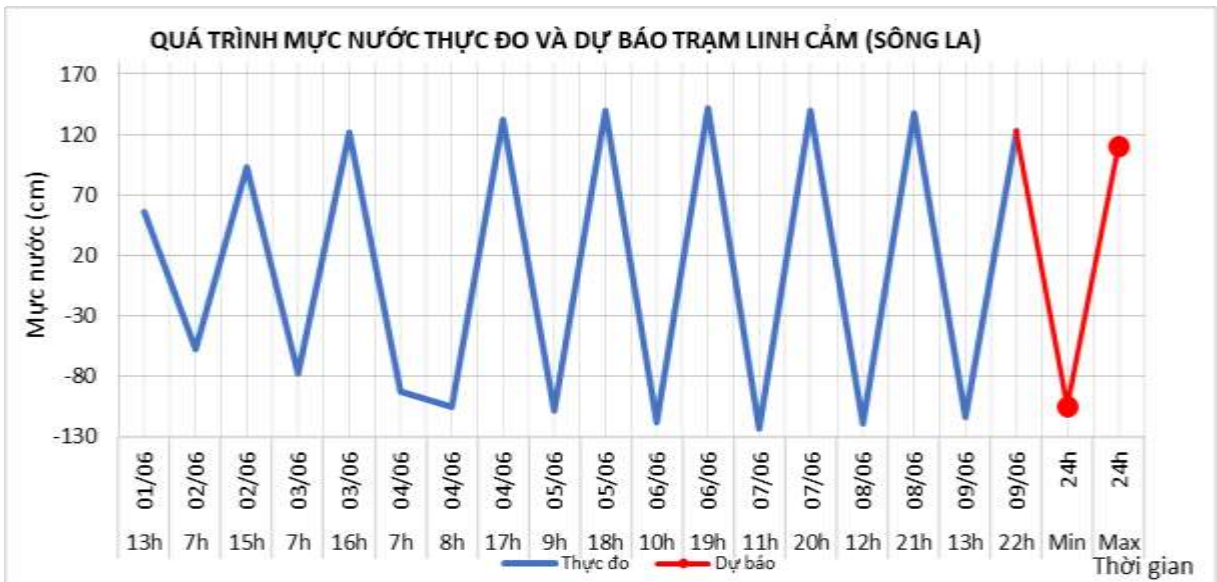
5.3. Lưu vực sông La

a. Diễn biến tình hình thủy văn đã qua

Mực nước sông Ngàn Sâu, Ngàn Phố biến đổi chậm; hạ lưu sông La dao động theo triều.

b. Dự báo, cảnh báo

Mực nước sông Ngàn Sâu, Ngàn Phố biến đổi chậm; hạ lưu sông La dao động theo triều.



6. Khu vực Trung Trung Bộ

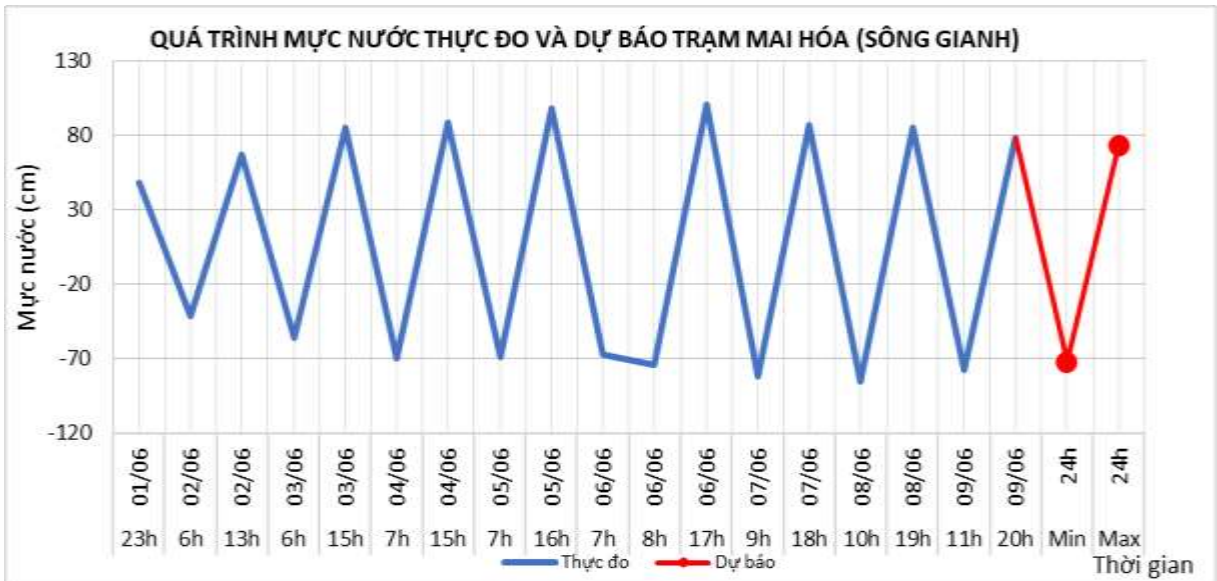
6.1. Lưu vực sông Gianh

a. Diễn biến tình hình thủy văn đã qua

Mức nước thượng lưu biến đổi chậm, hạ lưu dao động theo triều

b. Dự báo, cảnh báo

Mức nước thượng lưu biến đổi chậm, hạ lưu dao động theo triều



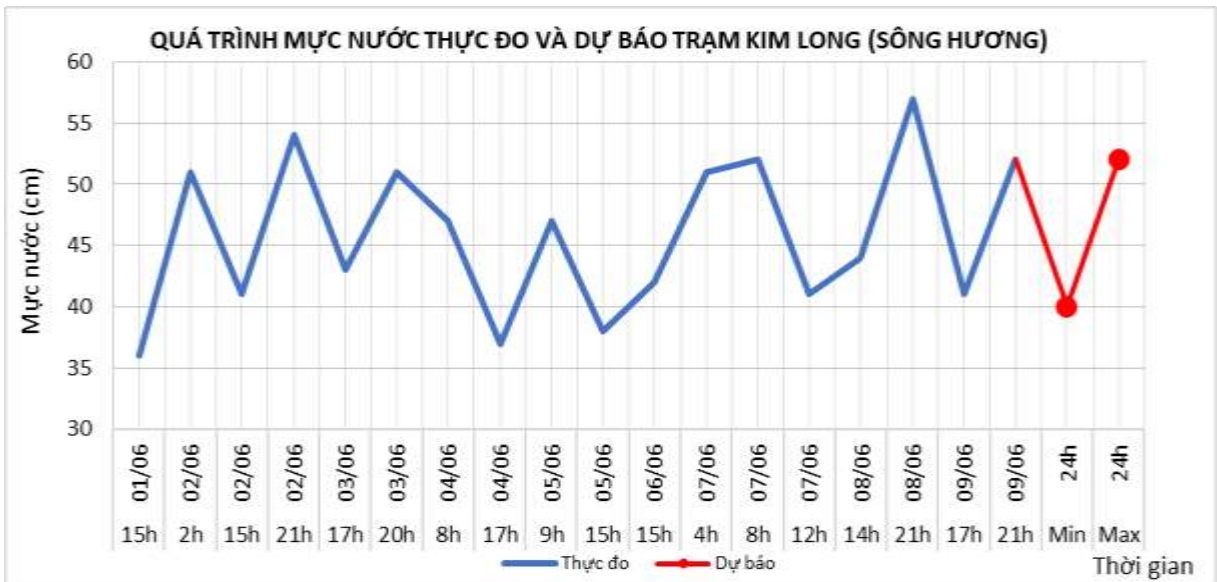
6.2. Lưu vực sông Hương

a. Diễn biến tình hình thủy văn đã qua

Mức nước dao động theo điều tiết hồ chứa

b. Dự báo, cảnh báo

Mức nước dao động theo điều tiết hồ chứa



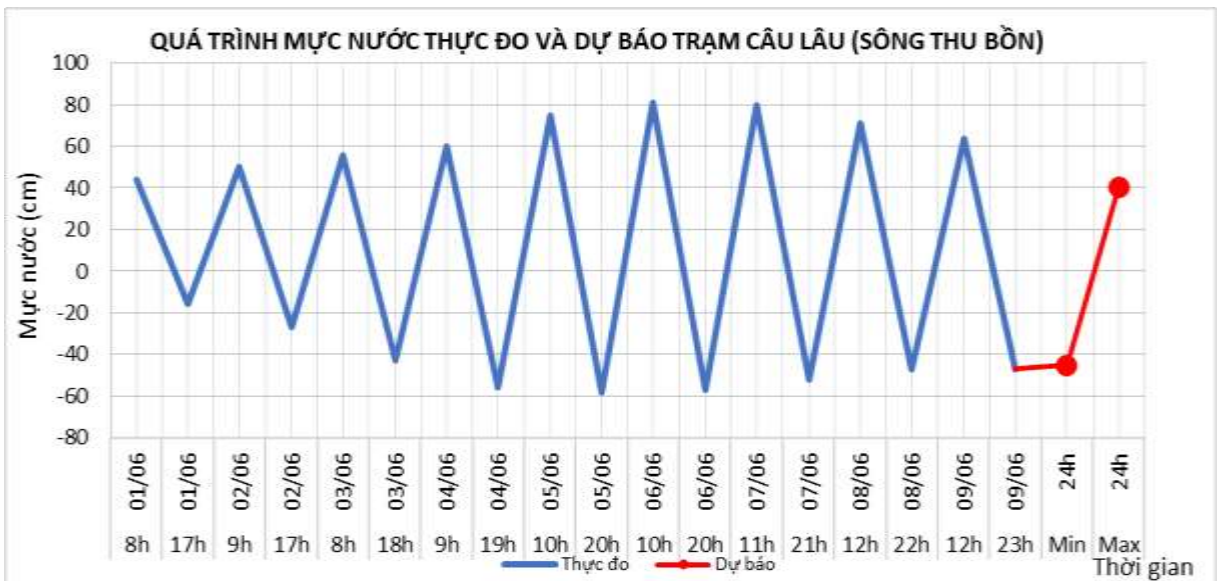
6.3. Lưu vực sông Vu Gia Thu Bồn

a. Diễn biến tình hình thủy văn đã qua

Mức nước biến đổi chậm.

b. Dự báo, cảnh báo

Mức nước biến đổi chậm.



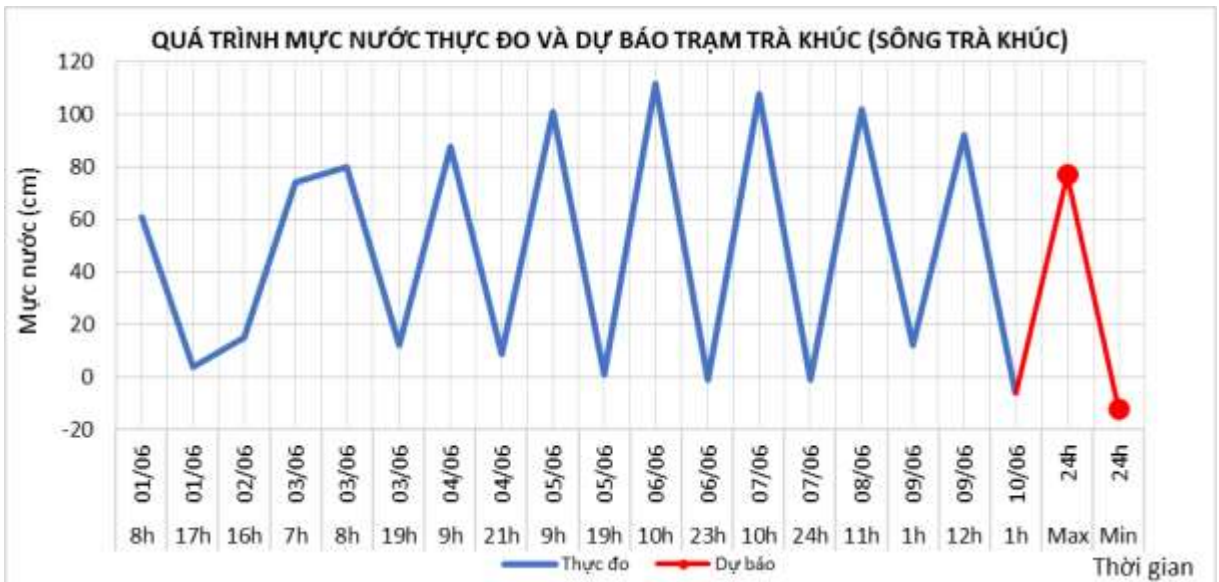
6.4. Lưu vực sông Trà Khúc

a. Diễn biến tình hình thủy văn đã qua

Mức nước biến đổi chậm

b. Dự báo, cảnh báo

Mức nước biến đổi chậm



7. Khu vực Nam Trung Bộ

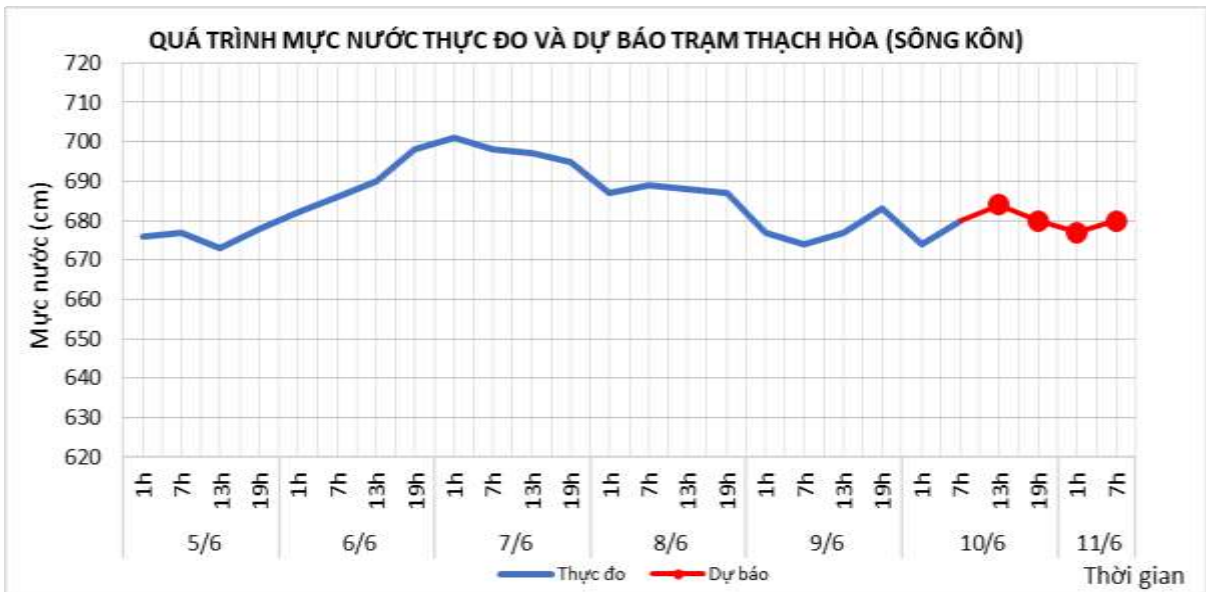
7.1. Lưu vực sông Kôn

a. Diễn biến tình hình thủy văn đã qua

Mức nước trên sông Kôn có dao động.

b. Dự báo, cảnh báo

Mức nước có dao động.



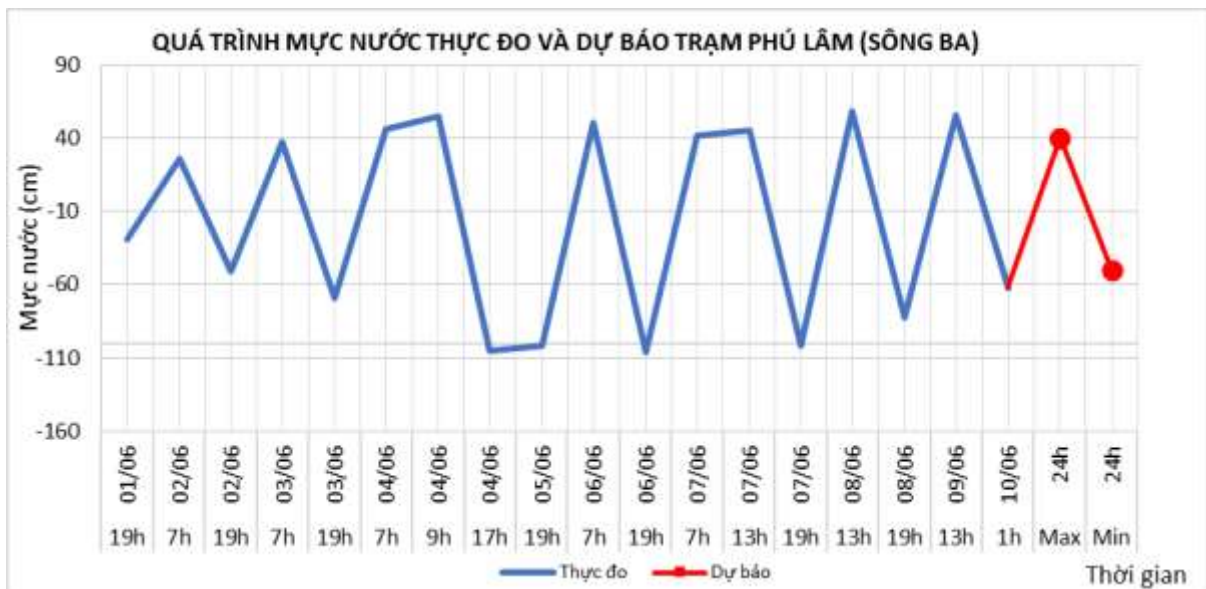
7.2. Lưu vực sông Ba

a. Diễn biến tình hình thủy văn đã qua

Mức nước thượng, trung lưu có dao động, hạ lưu dao động theo điều tiết của hồ chứa.

b. Dự báo, cảnh báo

Mức nước thượng, trung lưu có dao động, hạ lưu dao động theo điều tiết của hồ chứa.



8. Khu vực Tây Nguyên

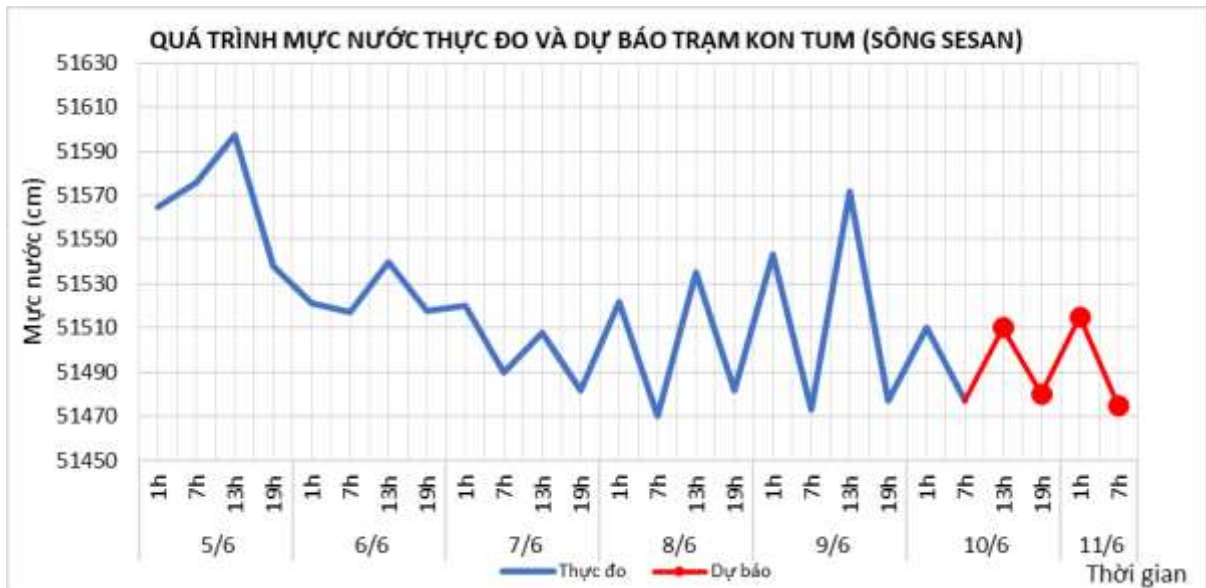
8.1. Lưu vực sông Sê San

a. Diễn biến tình hình thủy văn đã qua

Mức nước các sông dao động theo điều tiết hồ chứa thủy điện và ảnh hưởng của đập điều hòa dưới hạ lưu.

b. Dự báo, cảnh báo

Mức nước các sông dao động theo điều tiết hồ chứa thủy điện và ảnh hưởng của đập điều hòa dưới hạ lưu.



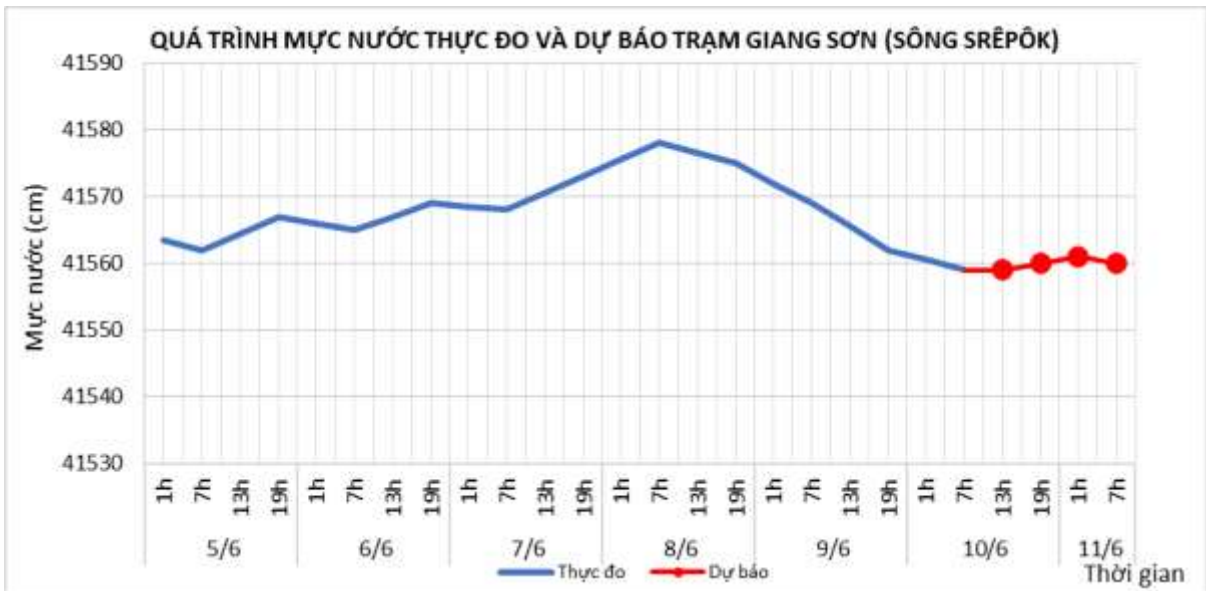
8.2. Lưu vực sông Srêpôk

a. Diễn biến tình hình thủy văn đã qua

Mức nước sông Krông Ana biến đổi chậm; các sông khác dao động theo điều tiết của hồ chứa thủy điện.

b. Dự báo, cảnh báo

Mức nước sông Krông Ana biến đổi chậm; các sông khác dao động theo điều tiết của hồ chứa thủy điện.



9. Khu vực Nam Bộ

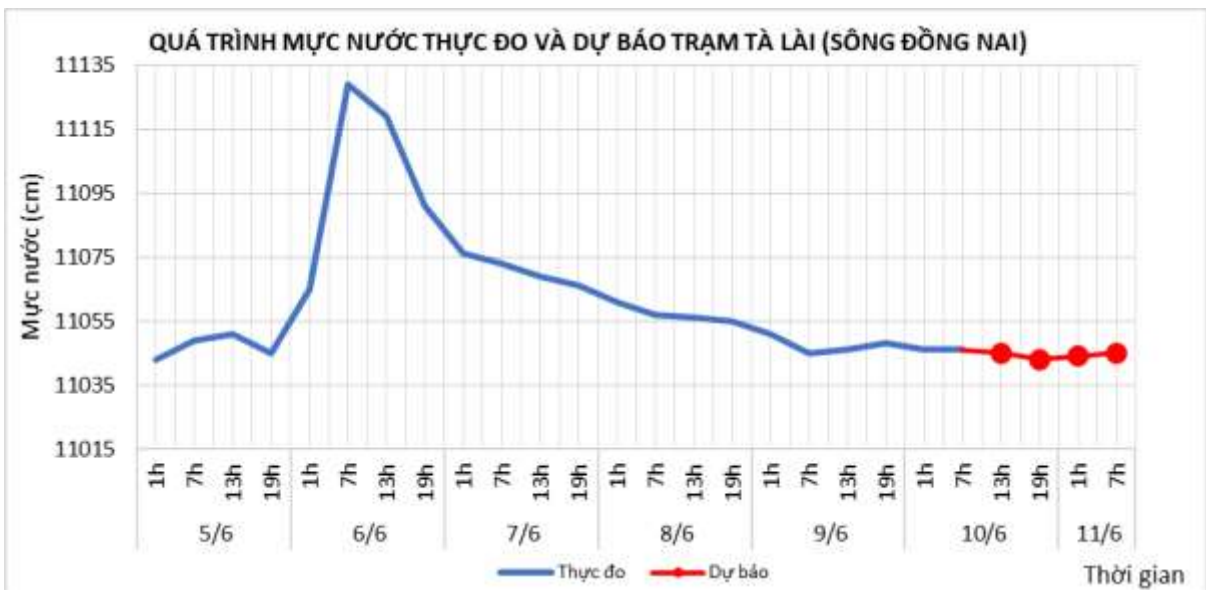
9.1. Lưu vực sông Đồng Nai

a. Diễn biến tình hình thủy văn đã qua

Mức nước biến đổi chậm.

b. Dự báo, cảnh báo

Mức nước biến đổi chậm.



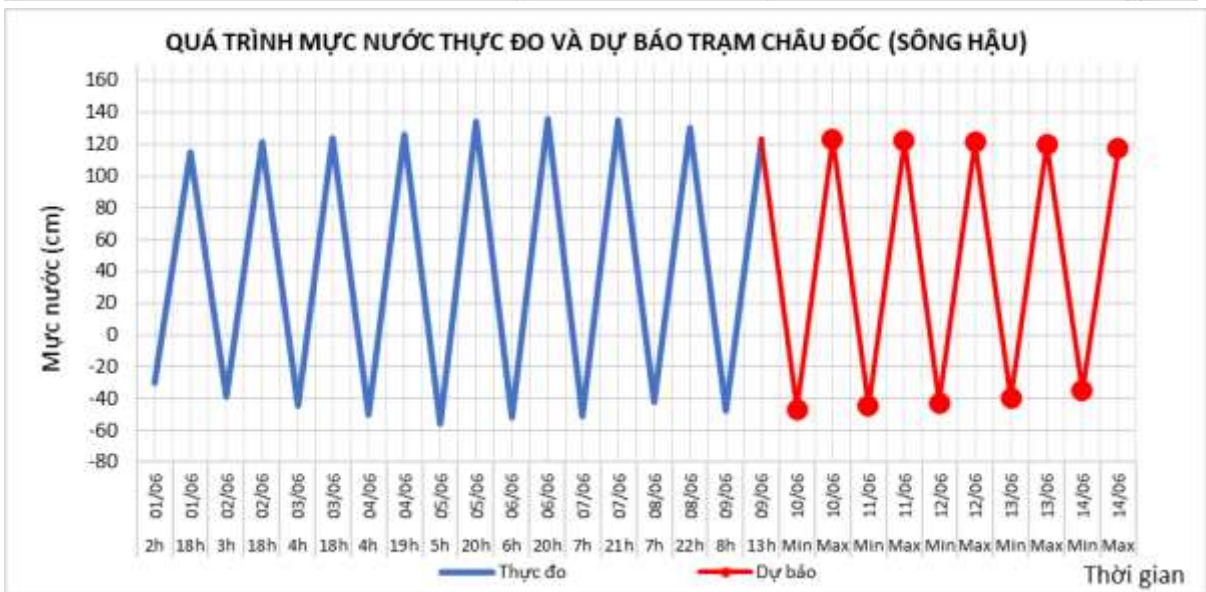
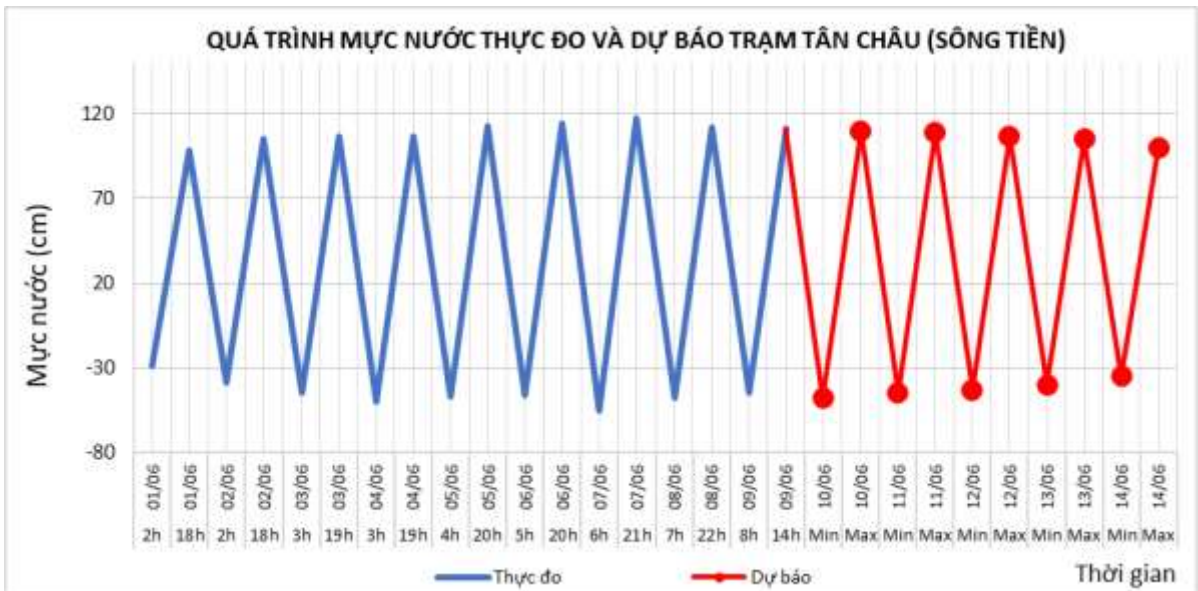
9.2. Lưu vực sông Cửu Long

a. Diễn biến tình hình thủy văn đã qua

Mức nước đầu nguồn sông Cửu Long biến đổi chậm theo triều. Mức nước cao nhất ngày 09/6 trên sông Tiên tại Tân Châu 1,1m; trên sông Hậu tại Châu Đốc 1,23m.

b. Dự báo, cảnh báo

Mức nước đầu nguồn sông Cửu Long biến đổi theo triều. Đến ngày 14/6 mức nước cao nhất ngày tại Tân Châu ở mức 1,0m; tại Châu Đốc ở mức 1,17m..



II. Bảng mực nước, lưu lượng thực đo và dự báo các trạm

Sông	Trạm	Mực nước thực đo (cm)				Mực nước dự báo (cm)															
		13h-09/06	19h-09/06	1h-10/06	7h-10/06	13h-10/06		19h-10/06		1h-11/06		7h-11/06		13h-11/06		19h-11/06		1h-12/06		7h-12/06	
Đà	Hồ Hòa Bình (*)	732	307	727	222	270	↑	300	↑	320	↑	260	↓								
Thao	Yên Bái	2423	2446	2467	2527	2535	↑	2515	↓	2495	↓	2480	↓								
Thao	Phú Thọ	1182	1215	1213	1198	1185	↓	1175	↓	1170	↓	1165	↓								
Lô	Tuyên Quang	1210	1256	1240	1340	1220	↓	1230	↑	1250	↑	1330	↑								
Lô	Vụ Quang	488	487	486	494	492	↓	490	↓	488	↓	485	↓								
Hồng	Hà Nội	82	40	128	126	100	↓	35	↓	135	↑	120	↓	110	↓	30	↓	130	↑	115	↓
Cả	Nam Đàn	-41	65	113	26	-45	↓	45	↑	115	↑	35	↓	-35	↓	25	↑				
Kôn	Thanh Hòa	677	683	674	680	684	↑	680	↓	677	↓	680	↑								
Đăkbla	Kon Tum	51515	51477	51510	51477	51510	↑	51480	↓	51515	↑	51475	↓								
Krông Ana	Giang Sơn	41564	41562	41559	41559	41559	→	41560	↑	41561	↑	41560	↓								
Đồng Nai	Tà Lài	11046	11048	11046	11046	11045	↓	11043	↓	11044	↑	11045	↑								

Ghi chú: (*): Q m³/s

Sông	Trạm	Thực đo 24h và 36h qua (cm)				Dự báo 24h và 36h tới (cm)			
		Mực nước cao nhất		Mực nước thấp nhất		Mực nước cao nhất		Mực nước thấp nhất	
Cầu	Đáp Cầu	133	↑	52	↑	130	↓	45	↓
Thương	Phù Lãng Thương	140	↓	34	↑	135	↓	30	↓
Lục Nam	Lục Nam	131	→	2	↓	125	↓	1	↓
Thái Bình	Phả Lại (**)	132	→	5	↓	125	↓	5	→
Hoàng Long	Bến Đê	94	↑	34	↑	85	↓	25	↓
Mã	Giàng (**)	189	↓	-104	↓	160	↓	-95	↑
La	Linh Cảm	123	↓	-114	↑	110	↓	-105	↑
Gianh	Mai Hóa	78	↓	-78	↑	73	↓	-72	↑
Hương	Kim Long	52	↓	41	↓	52	→	40	↓
Thu Bồn	Câu Lâu	64	↓	-47	→	40	↓	-45	↑
Trà Khúc	Trà Khúc	92	↓	-6	↓	77	↓	-12	↓
Đà Rằng	Phú Lâm	56	↓	-62	↑	40	↓	-50	↑

Ghi chú: Các trạm (**) lấy giá trị thực đo 36 giờ qua và dự báo 36 giờ tới

Khu vực Nam Bộ:

Sông	Trạm	Mức nước cao nhất ngày										Mức nước thấp ngày													
		Thực đo		Dự báo								Thực đo		Dự báo											
		09/06	10/06	11/06	12/06	13/06	14/06	09/06	10/06	11/06	12/06	13/06	14/06	09/06	10/06	11/06	12/06	13/06	14/06						
Sông Tiền	Tân Châu	111	↓	110	↓	109	↓	107	↓	105	↓	100	↓	-45	↓	-48	↓	-45	↑	-43	↑	-40	↑	-35	↑
Sông Hậu	Châu Đốc	123	↓	123	→	122	↓	121	↓	120	↓	117	↓	-48	↓	-47	↑	-45	↑	-43	↑	-40	↑	-35	↑

Thời gian ban hành bản tin tiếp theo: 10h30' ngày 11/06

Tin phát lúc: 10h30'

**Người chịu trách nhiệm
ban hành bản tin**



Phùng Tiến Dũng