

Số: 233/DBQG_TV_1030

Hà Nội, ngày 21 tháng 8 năm 2022

BẢN TIN DỰ BÁO THỦY VĂN HẠN NGẮN

I. Diễn biến xu thế thủy văn

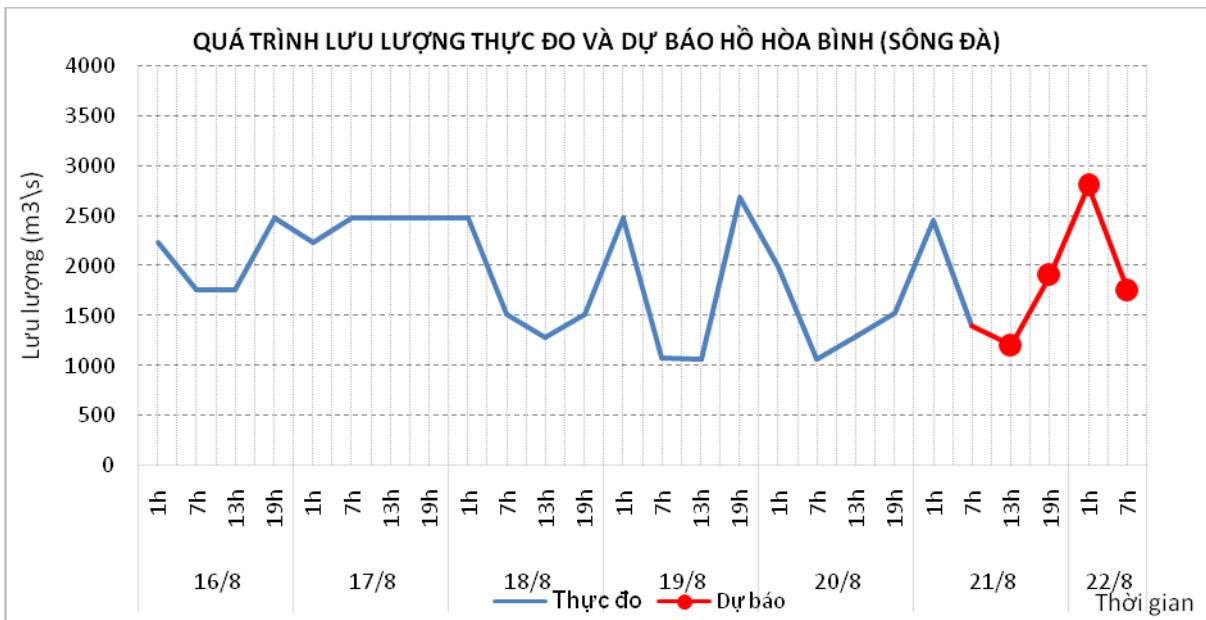
1. Khu vực Tây Bắc:

a. Diễn biến tình hình thủy văn đã qua

Dòng chảy đến hồ Hòa Bình dao động theo điều tiết của thủy điện Sơn La.

b. Dự báo, cảnh báo

Dòng chảy đến hồ Hòa Bình tiếp tục dao động theo điều tiết của thủy điện Sơn La.



2. Khu vực Việt Bắc:

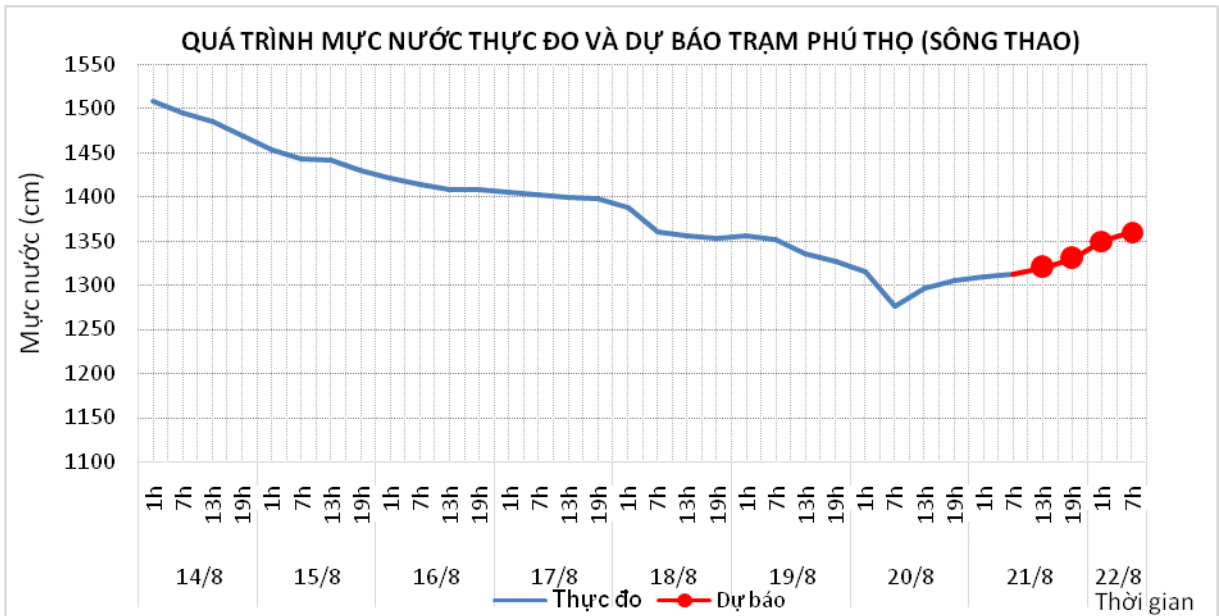
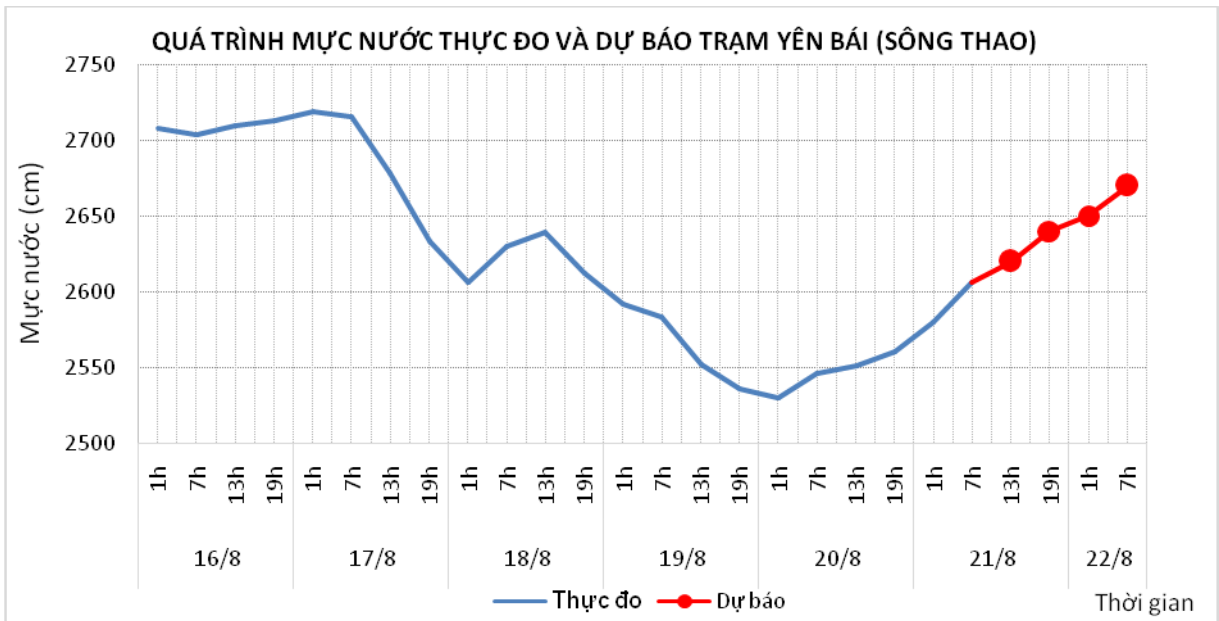
2.1. Lưu vực sông Thao

a. Diễn biến tình hình thủy văn đã qua

Trên sông Thao mực nước tại Yên Bái và Phú Thọ đang lên chậm.

b. Dự báo, cảnh báo

Mực nước sông Thao tại Yên Bái, Phú Thọ sẽ tiếp tục lên.



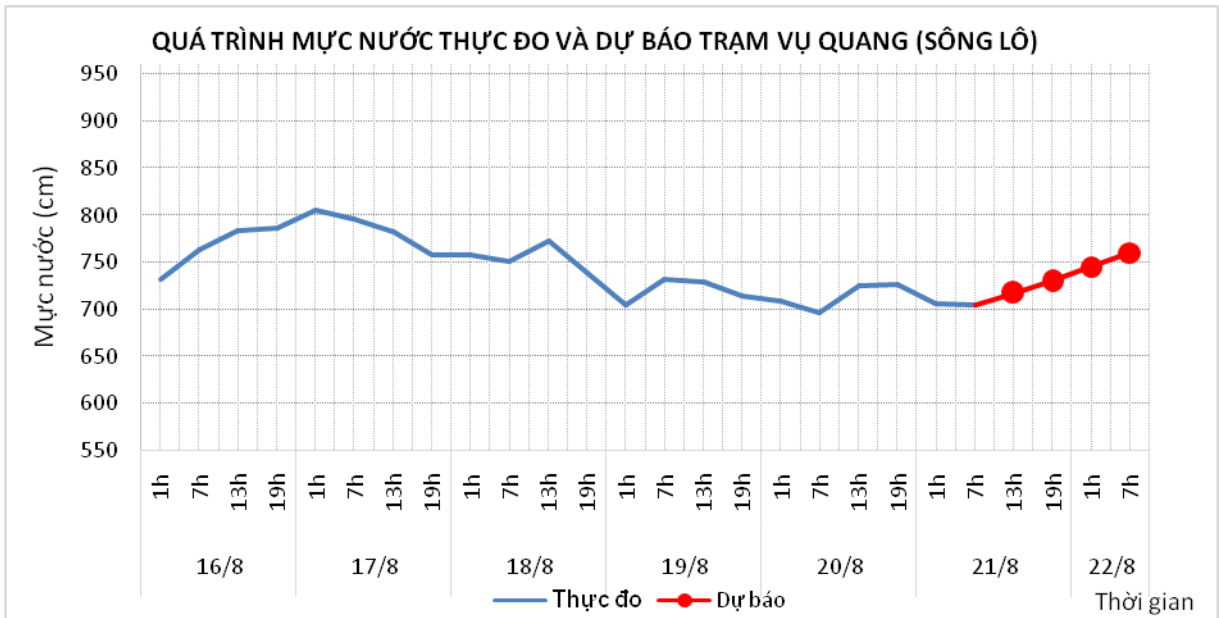
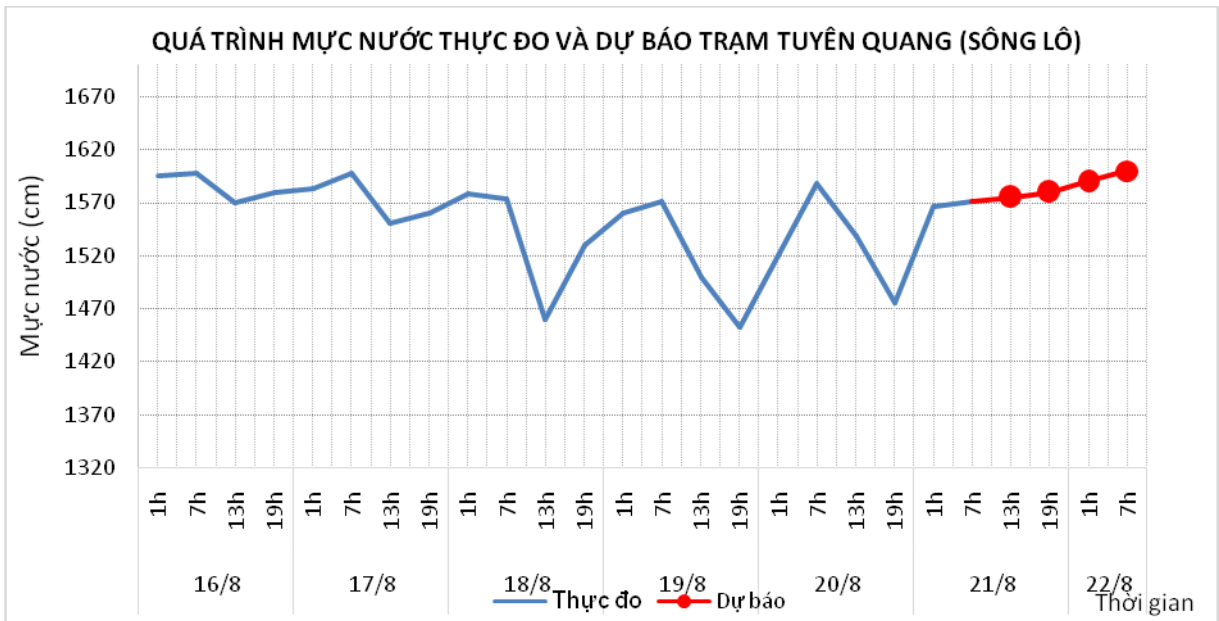
2.2. Lưu vực sông Lô

a. Diễn biến tình hình thủy văn đã qua

Mức nước hạ lưu sông Lô đang biến đổi chậm và chịu ảnh hưởng bởi điều tiết của các hồ thủy điện tuyến trên.

b. Dự báo, cảnh báo

Mức nước hạ lưu sông Lô sẽ biến đổi chậm theo xu thế lên và chịu ảnh hưởng bởi điều tiết của các hồ thủy điện tuyến trên.



3. Khu vực Đông Bắc

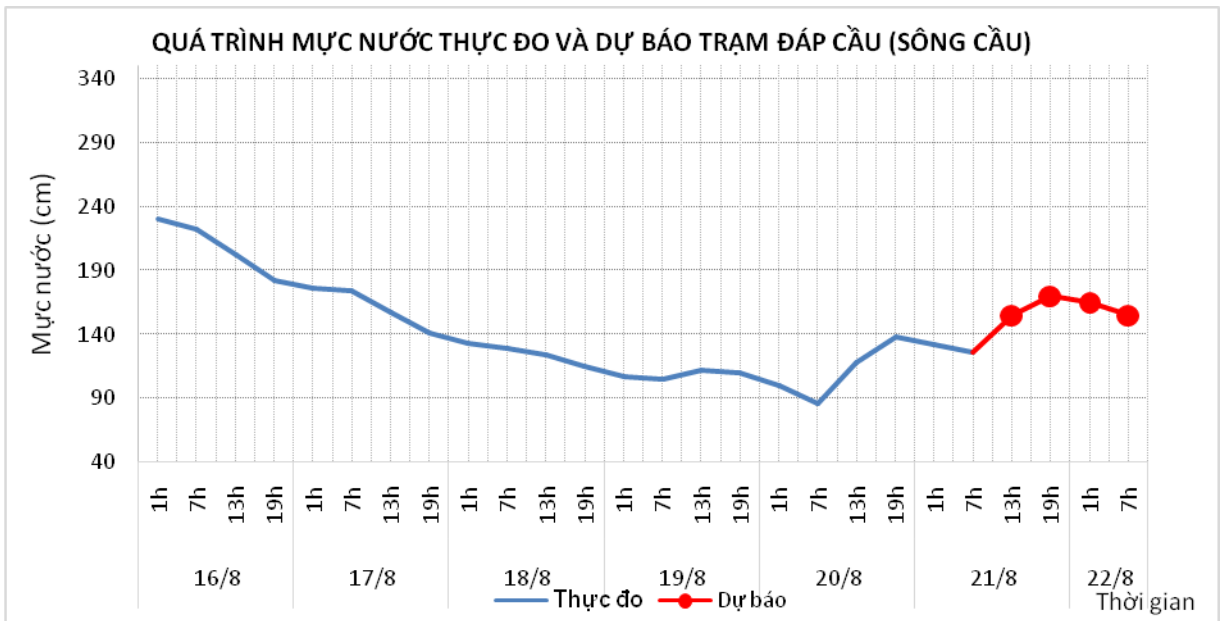
3.1. Lưu vực sông Cầu

a. Diễn biến tình hình thủy văn đã qua

Mức nước sông Cầu đang biến đổi chậm.

b. Dự báo, cảnh báo

Mức nước sông Cầu tiếp tục biến đổi chậm.



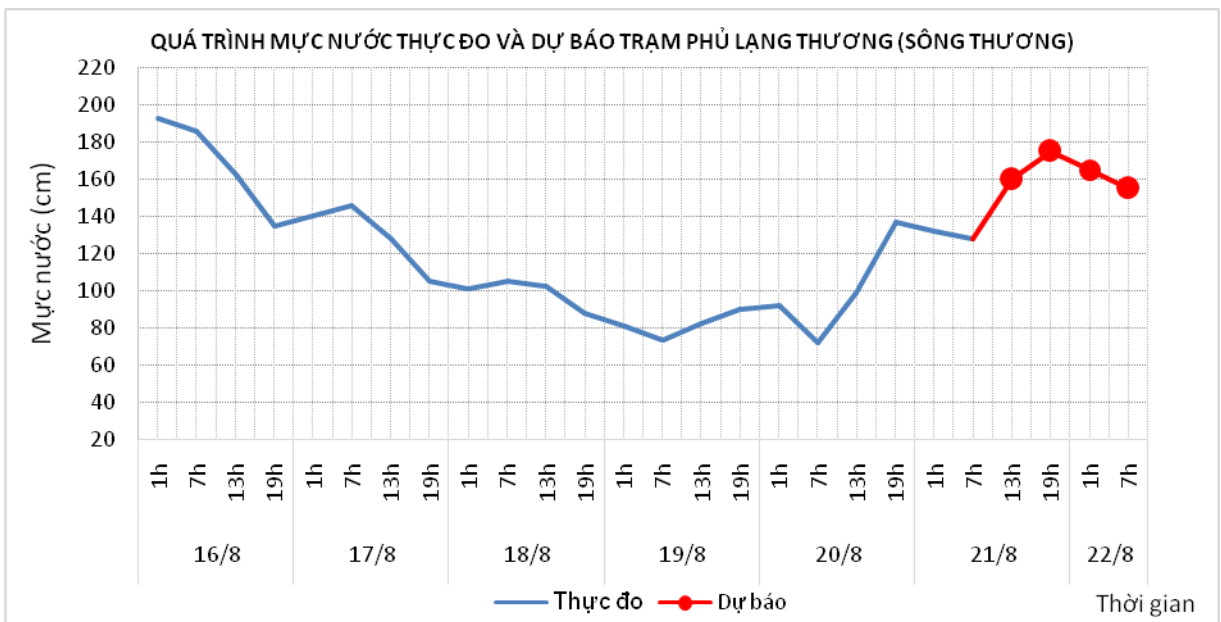
3.2. Lưu vực sông Thương

a. Diễn biến tình hình thủy văn đã qua

Mức nước sông Thương tại Phủ Lạng Thương đang biến đổi chậm.

b. Dự báo, cảnh báo

Mức nước sông Thương tại Phủ Lạng Thương tiếp tục biến đổi chậm.



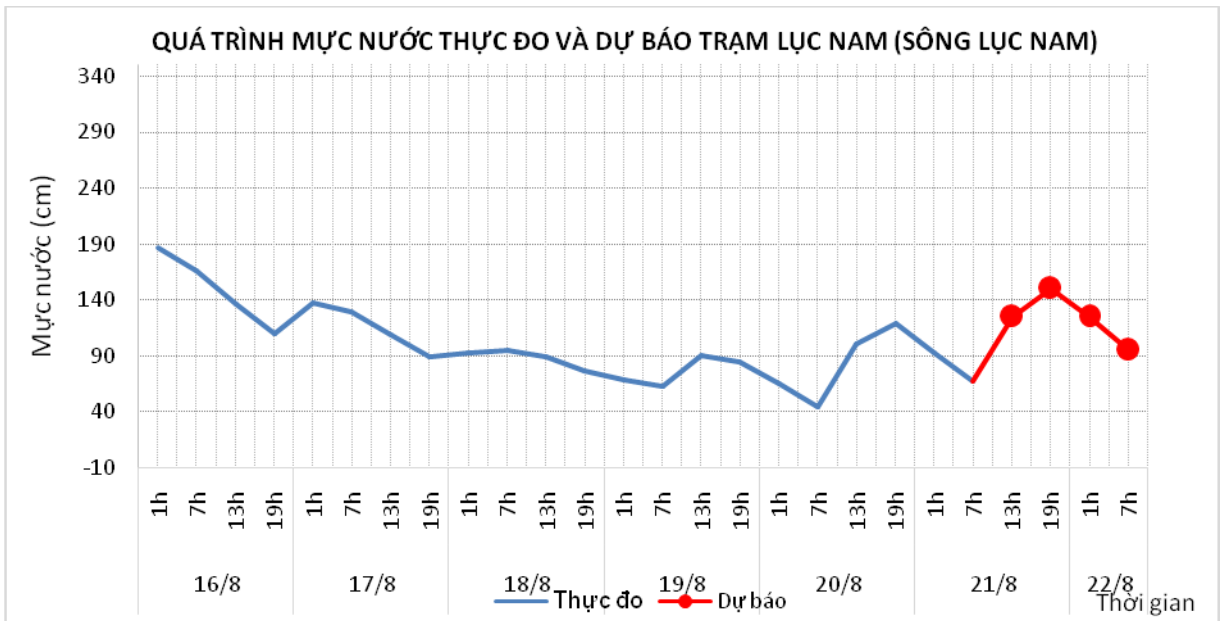
3.3. Lưu vực sông Lục Nam

a. Diễn biến tình hình thủy văn đã qua

Mức nước sông Lục Nam đang biến đổi chậm và chịu ảnh hưởng của thủy triều.

b. Dự báo, cảnh báo

Mức nước sông Lục Nam tiếp tục biến đổi chậm.



4. Khu vực Đồng bằng Bắc Bộ

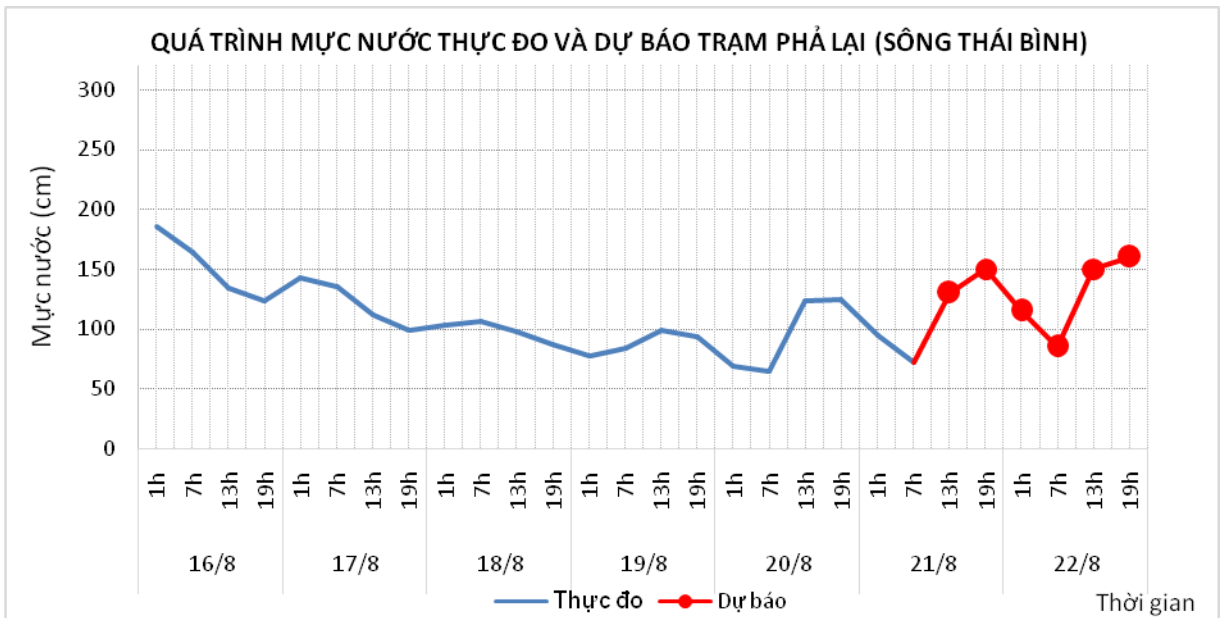
4.1. Lưu vực sông Thái Bình

a. Diễn biến tình hình thủy văn đã qua

Mức nước hạ lưu sông Thái Bình tại Phả Lại biến đổi chậm và chịu ảnh hưởng của thủy triều. Lúc 7h/21/8, mức nước tại trạm Phả Lại là 0,72m.

b. Dự báo, cảnh báo

Mức nước hạ lưu sông Thái Bình tại Phả Lại tiếp tục biến đổi chậm. Đến 19h/22/8, mức nước tại trạm Phả Lại có khả năng ở mức 1,60m



4.2. Lưu vực sông Hồng

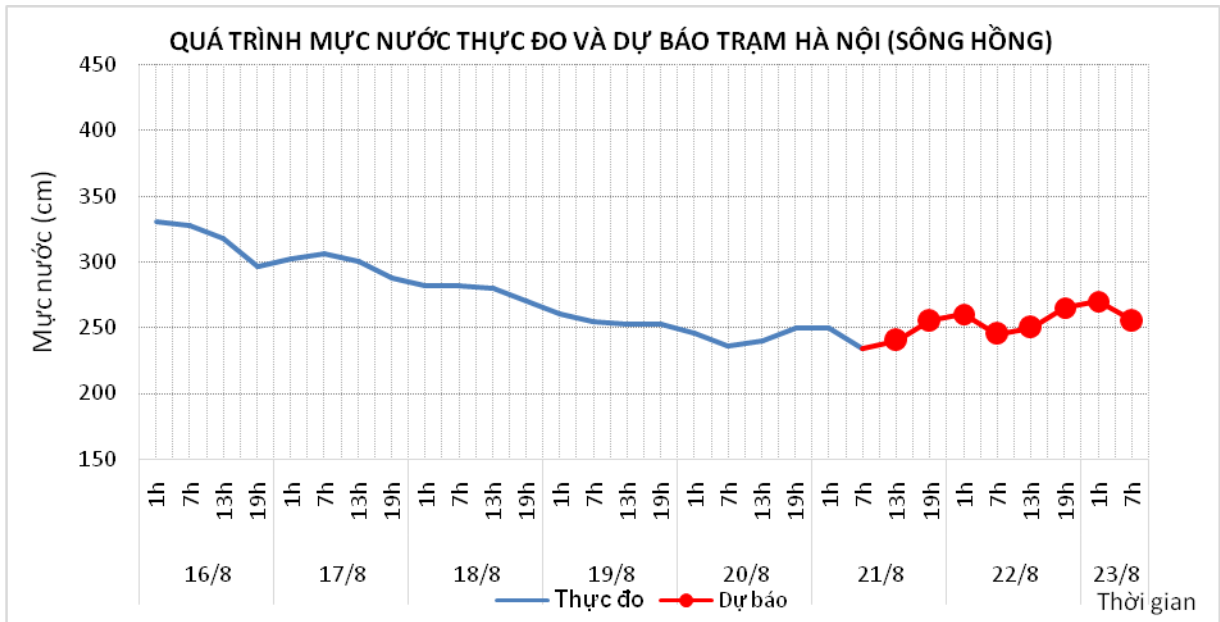
a. Diễn biến tình hình thủy văn đã qua

Mức nước trên sông Hồng tại trạm Hà Nội đang biến đổi chậm và chịu ảnh hưởng của thủy triều. Lúc 7h/21/08, mức nước tại trạm Hà Nội là 2,34m.

b. Dự báo, cảnh báo

Mức nước trên sông Hồng tại trạm Hà Nội sẽ tiếp tục biến đổi chậm và chịu ảnh

hưởng của thủy triều. Đến 7h/23/08 mực nước tại trạm Hà Nội có khả năng ở mức 2,55m.



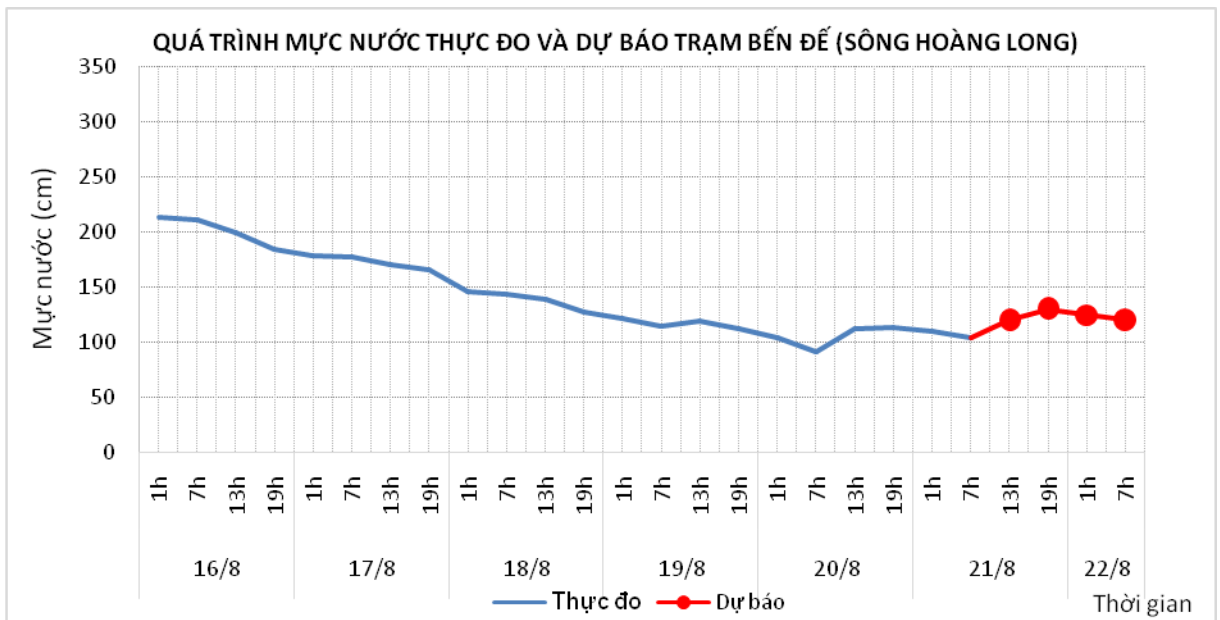
4.3. Lưu vực sông Hoàng Long

a. Diễn biến tình hình thủy văn đã qua

Mực nước trên sông Hoàng Long tại trạm thủy văn Bến Đé đang biến đổi chậm và chịu ảnh hưởng của thủy triều.

b. Dự báo, cảnh báo

Mực nước trên sông Hoàng Long tại trạm thủy văn Bến Đé sẽ tiếp tục biến đổi chậm và chịu ảnh hưởng của thủy triều.



Cảnh báo:

Từ nay (21/8) đến ngày 22/8, thượng lưu các sông suối nhỏ khu vực Bắc Bộ sẽ xuất hiện một đợt lũ với biên độ lũ từ 1-3m, một số sông suối nhỏ có khả năng lên mức báo động 1.

Nguy cơ cao xảy ra lũ quét, sạt lở đất và ngập lụt cục bộ tại các tỉnh vùng núi phía Bắc, đặc biệt là các tỉnh: Lai Châu, Điện Biên, Sơn La, Hòa Bình, Lào Cai, Yên Bái, Hà Giang, Tuyên Quang, Bắc Kạn, Lạng Sơn, Quảng Ninh.

5. Khu vực Bắc Trung Bộ

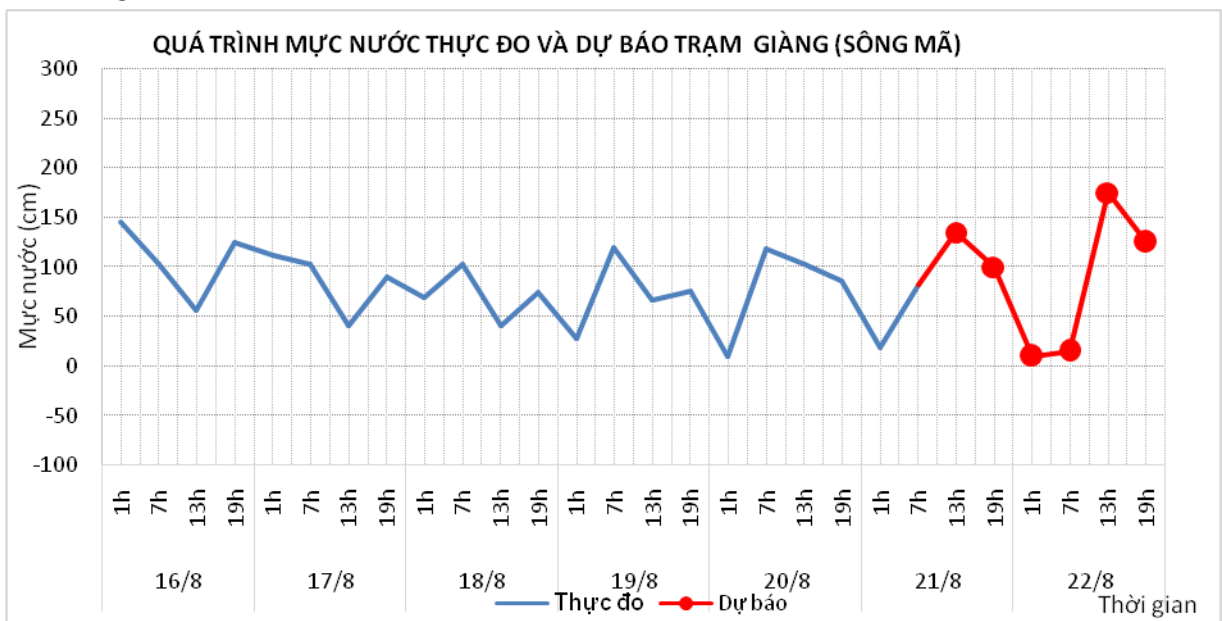
5.1. Lưu vực sông Mã

a. Diễn biến tình hình thủy văn đã qua

Mức nước thượng lưu có dao động, trung lưu dao động theo điều tiết hồ chứa, hạ lưu tại Giàng biến đổi theo triều.

b. Dự báo, cảnh báo

Mức nước thượng lưu có dao động, trung lưu dao động theo điều tiết hồ chứa, hạ lưu tại Giàng biến đổi theo triều.



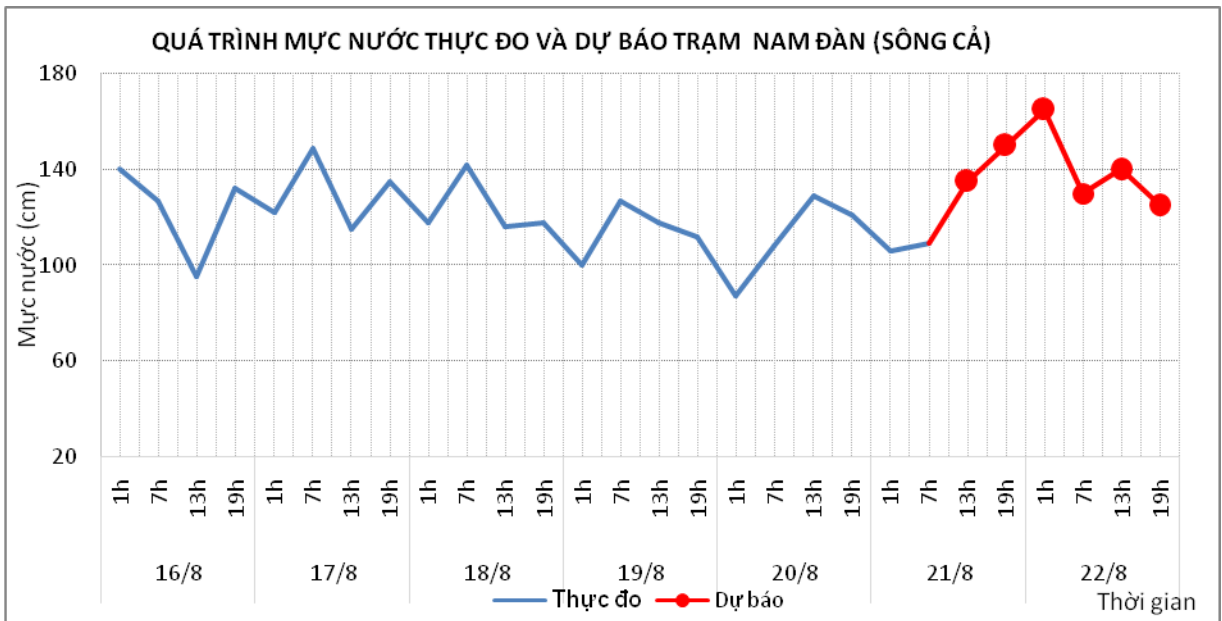
5.2. Lưu vực sông Cả

a. Diễn biến tình hình thủy văn đã qua

Mức nước thượng lưu sông Cả có dao động, trung hạ lưu đang lên, hạ lưu tại Nam Đàn dao động theo triều

b. Dự báo, cảnh báo

Mức nước thượng lưu sông Cả có dao động, trung hạ lưu tiếp tục lên nhưng còn ở mức thấp, hạ lưu tại Nam Đàn có dao động.



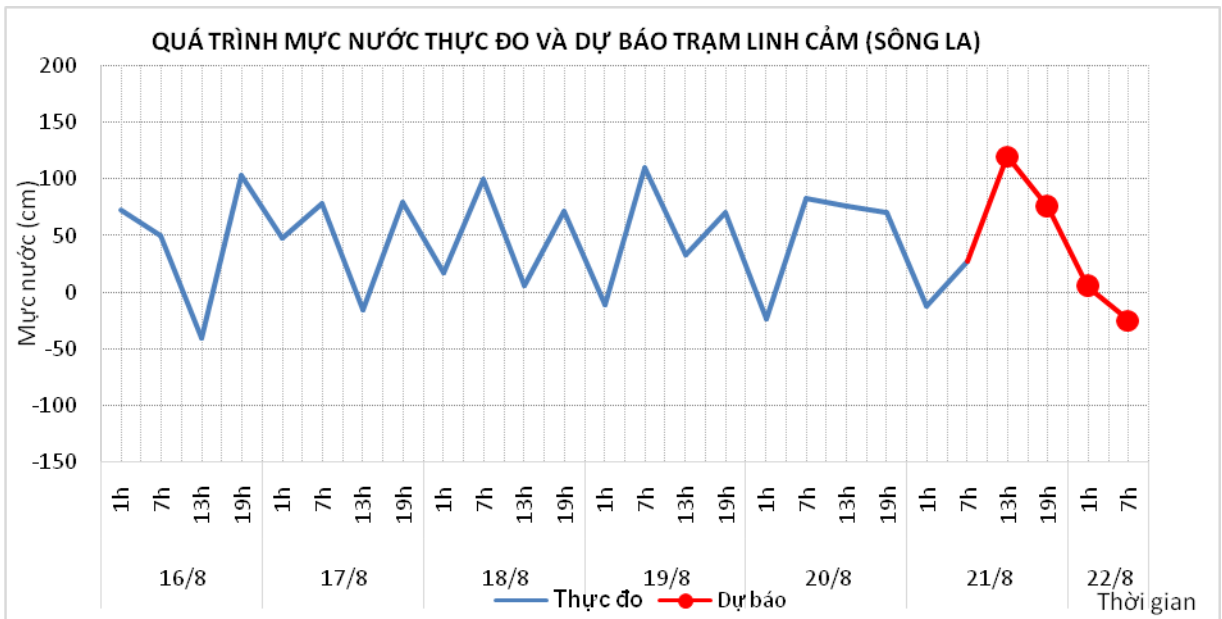
5.3. Lưu vực sông La

a. Diễn biến tình hình thủy văn đã qua

Mức nước sông Ngàn Sâu, Ngàn Phố đang lên; hạ lưu sông La dao động theo triều

b. Dự báo, cảnh báo

Mức nước sông Ngàn Sâu, Ngàn Phố tiếp tục lên nhưng còn ở mức thấp; hạ lưu sông La dao động theo triều.



6. Khu vực Trung Trung Bộ

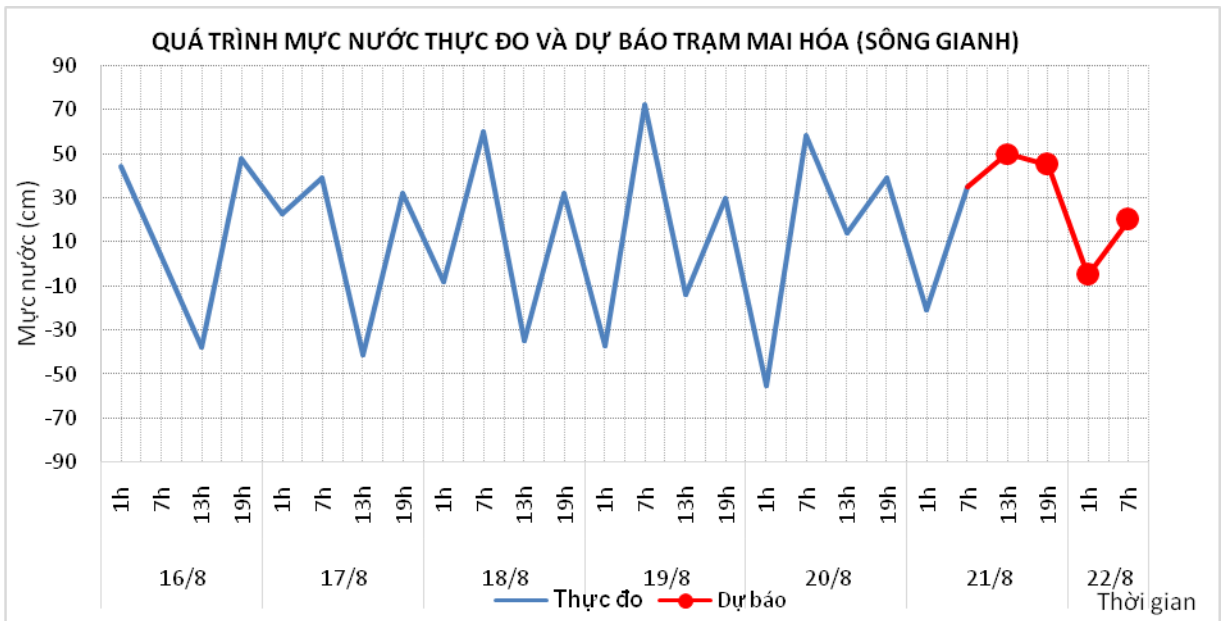
6.1. Lưu vực sông Gianh

a. Diễn biến tình hình thủy văn đã qua

Mức nước thượng lưu sông Gianh có dao động, hạ lưu dao động theo triều.

b. Dự báo, cảnh báo

Mức nước thượng lưu xuống chậm, hạ lưu dao động theo triều.



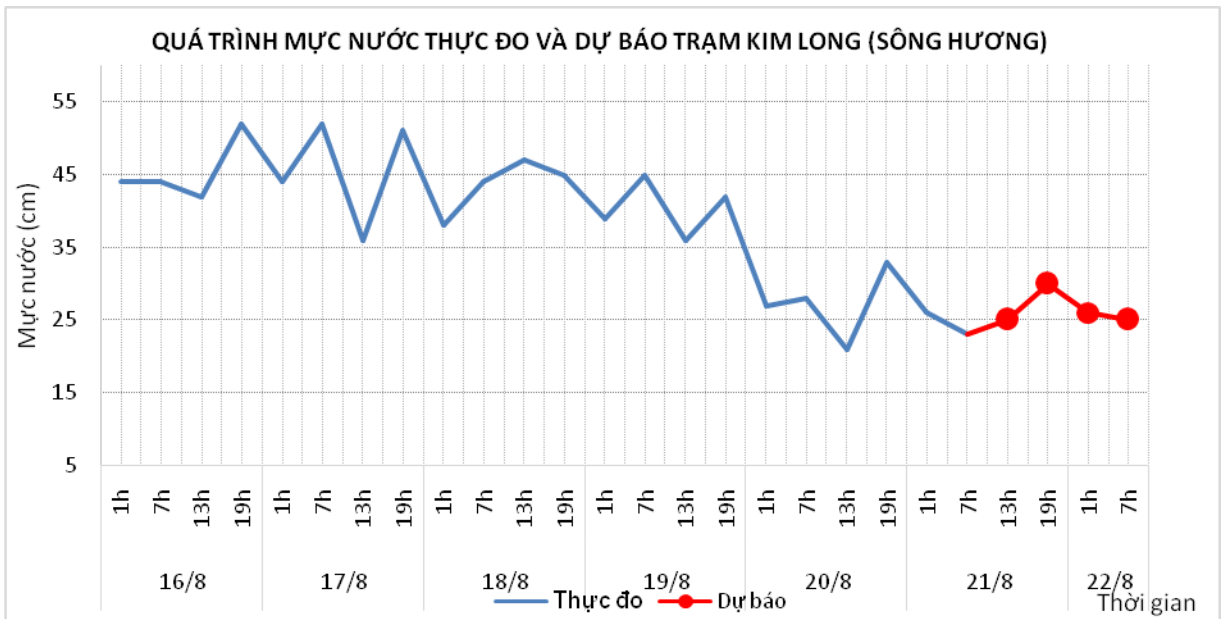
6.2. Lưu vực sông Hương

a. Diễn biến tình hình thủy văn đã qua

Mức nước dao động theo điều tiết hồ chứa

b. Dự báo, cảnh báo

Mức nước dao động theo điều tiết hồ chứa



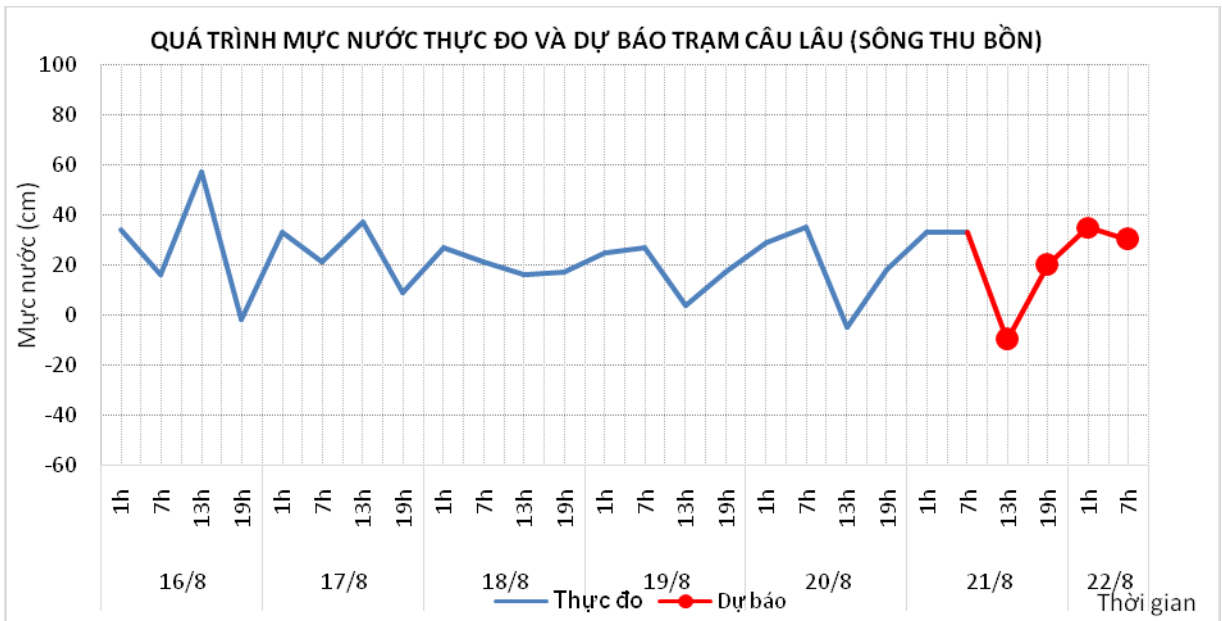
6.3. Lưu vực sông Vu Gia Thu Bồn

a. Diễn biến tình hình thủy văn đã qua

Mức nước sông Vu Gia-Thu Bồn biến đổi chậm.

b. Dự báo, cảnh báo

Mức nước biến đổi chậm.



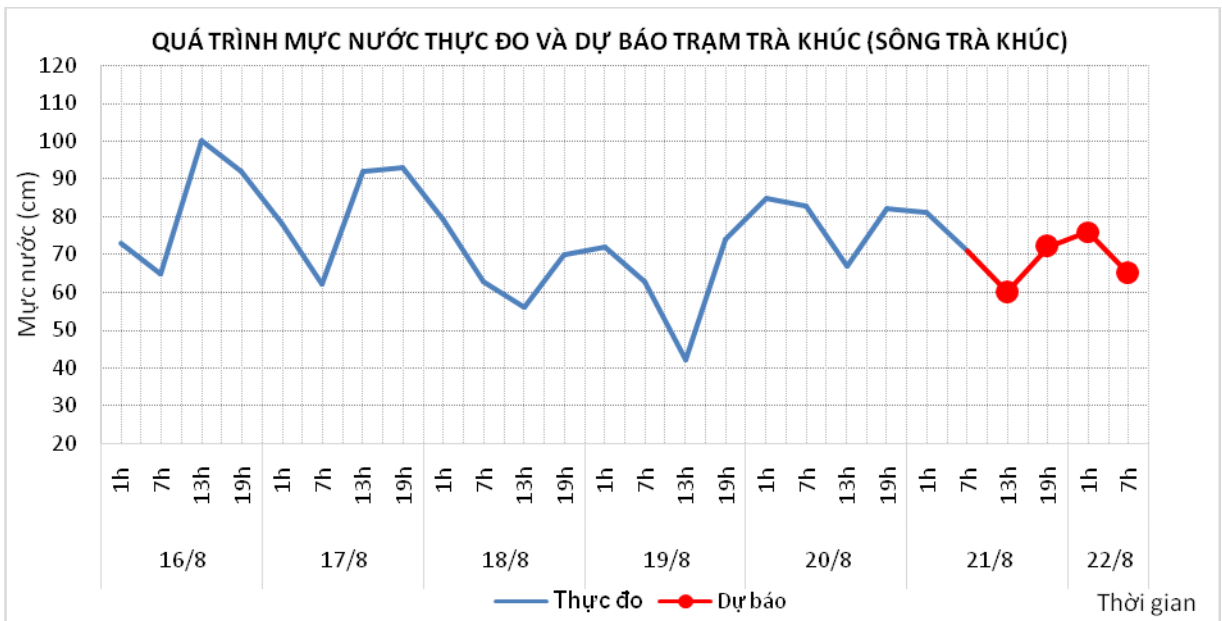
6.4. Lưu vực sông Trà Khúc

a. Diễn biến tình hình thủy văn đã qua

Mức nước sông Trà Khúc biến đổi chậm.

b. Dự báo, cảnh báo

Mức nước biến đổi chậm.



7. Khu vực Nam Trung Bộ

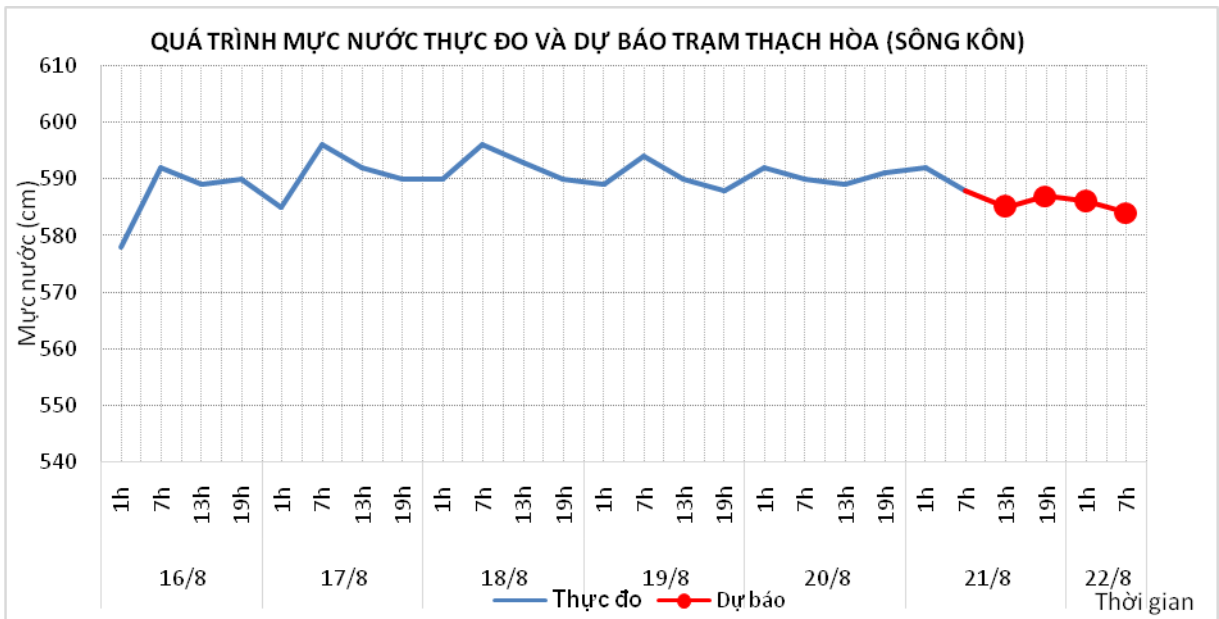
7.1. Lưu vực sông Kôn

a. Diễn biến tình hình thủy văn đã qua

Mức nước có dao động

b. Dự báo, cảnh báo

Mức nước có dao động



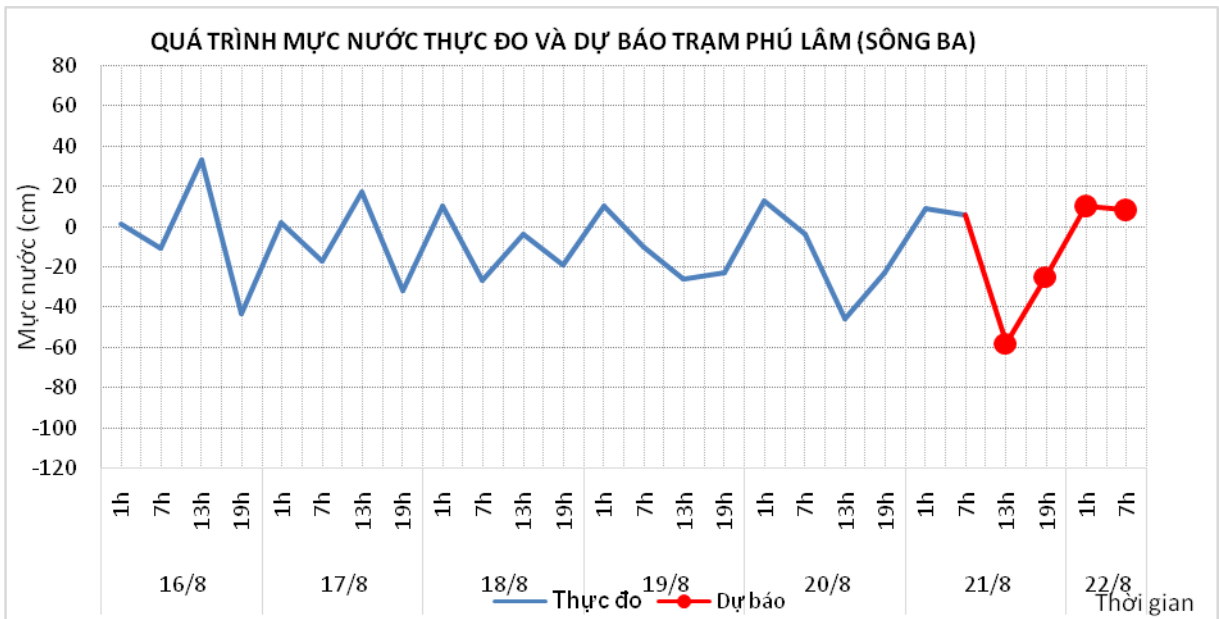
7.2. Lưu vực sông Ba

a. Diễn biến tình hình thủy văn đã qua

Mức nước thượng lưu mức nước có dao động, trung lưu dao động theo điều tiết hồ chứa, hạ lưu biến đổi theo triều.

b. Dự báo, cảnh báo

Mức nước thượng lưu có dao động, trung lưu dao động theo điều tiết hồ chứa



8. Khu vực Tây Nguyên

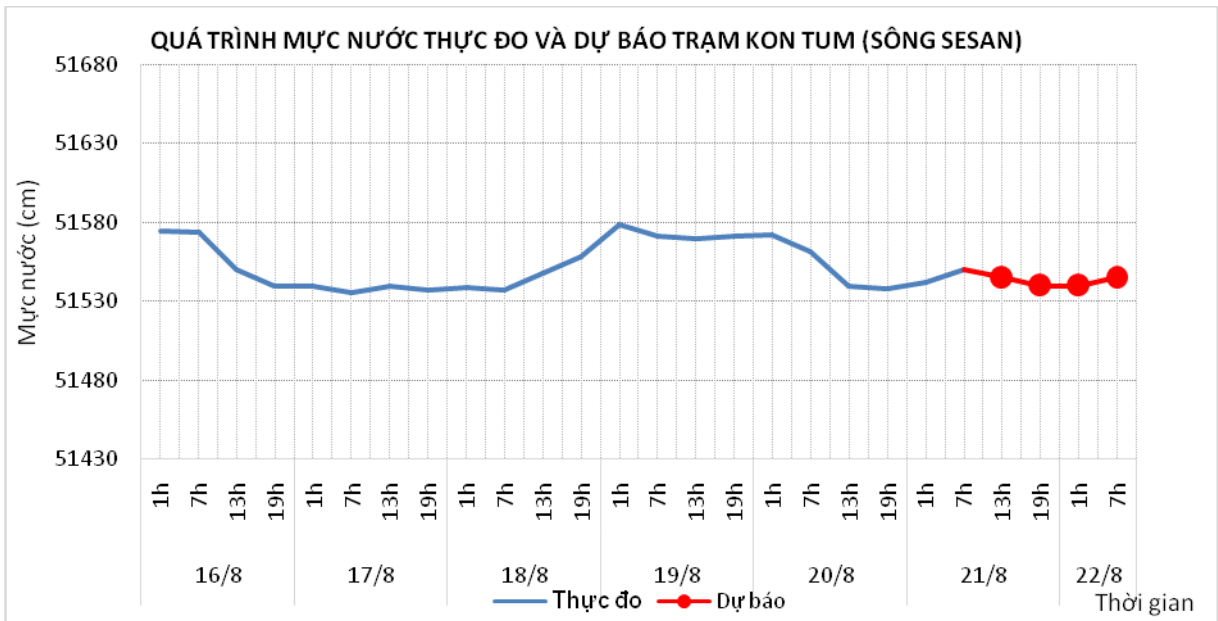
8.1. Lưu vực sông Sê San

a. Diễn biến tình hình thủy văn đã qua

Mức nước trên các sông dao động theo điều tiết của hồ chứa thủy điện.

b. Dự báo, cảnh báo

Mức nước trên các sông dao động theo điều tiết của hồ chứa thủy điện.



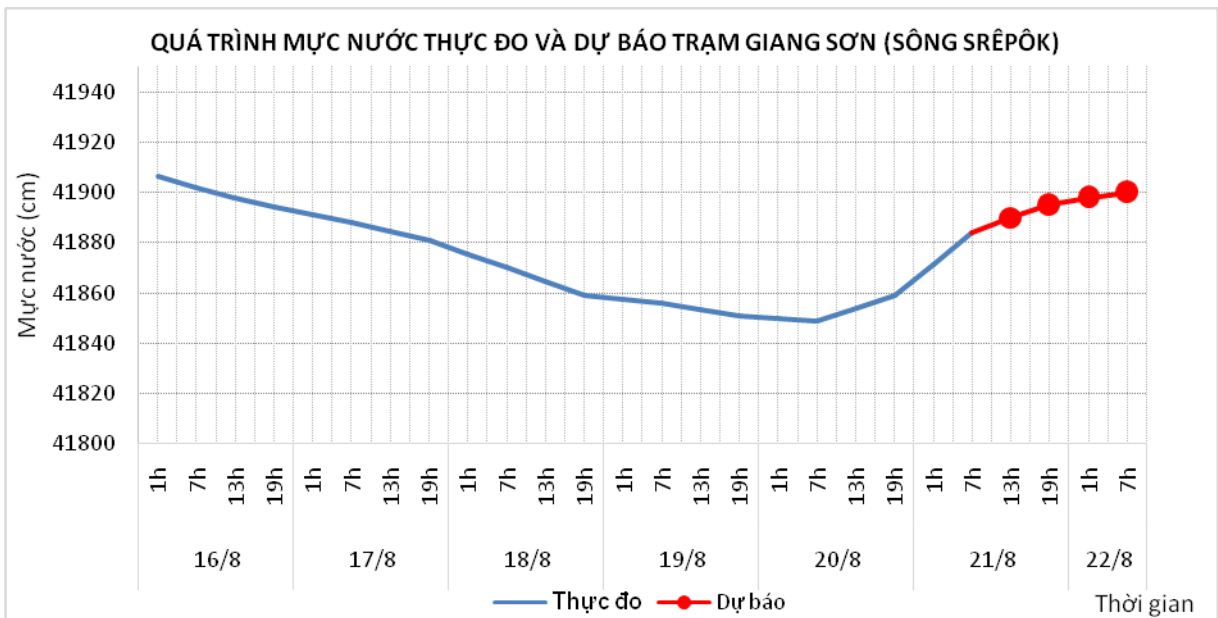
8.2. Lưu vực sông Srêpôk

a. Diễn biến tình hình thủy văn đã qua

Hạ lưu sông Srêpôk xuất hiện 1 đợt lũ, đỉnh lũ tại trạm Bản Đôn là 172,23m (07h/21/8), dưới BĐ2 0,77m. Hiện tại lũ trên hạ sông Srêpôk đang xuống dần. Mức nước sông Krông Ana đang lên, các sông khác dao động theo điều tiết hồ chứa thủy điện.

b. Dự báo, cảnh báo

Lũ hạ lưu sông Srêpôk tiếp tục xuống chậm và duy trì trên mức BĐ1 0,5-1,0m. Mức nước sông Krông Ana tiếp tục lên chậm, các sông khác dao động



8.3. Các sông khác

a. Diễn biến tình hình thủy văn đã qua

Mức nước sông Cam Ly đang lên, lúc 09h00 tại trạm Thanh Bình 831,94m, dưới BĐ2 0,06m. Mức nước các sông khác có dao động.

b. Dự báo, cảnh báo

Trưa, chiều nay, lũ trên sông Cam Ly tại trạm Thanh Bình đạt đỉnh ở mức BĐ2, sau đó xuống. Mức nước các sông khác dao động

9. Khu vực Nam Bộ

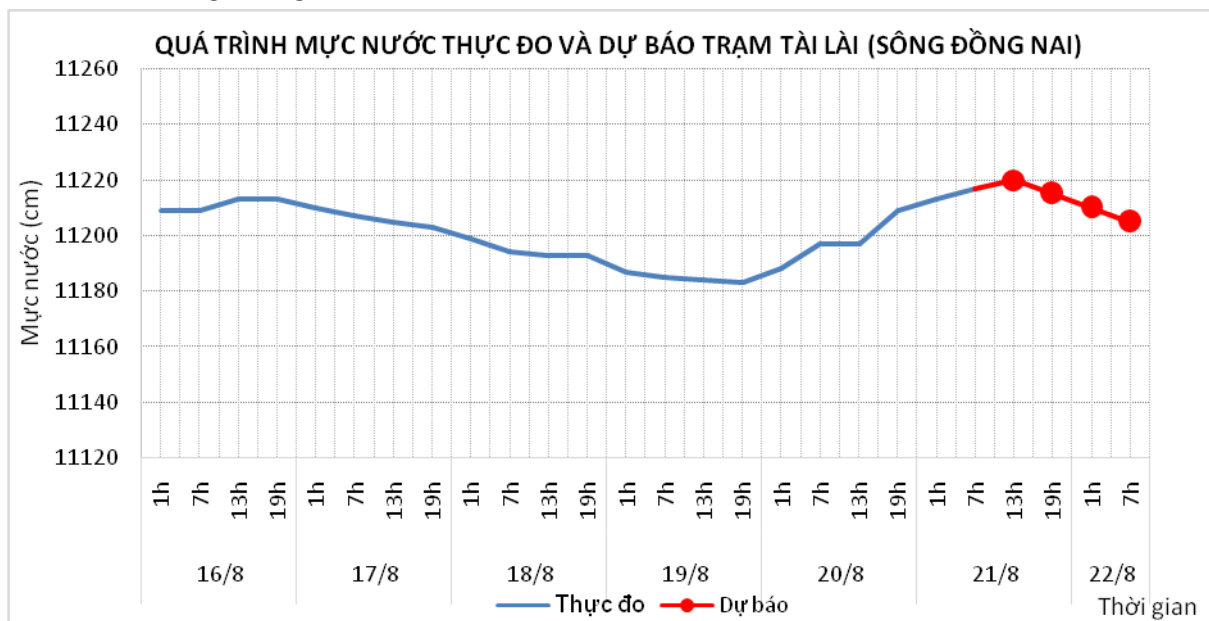
9.1. Lưu vực sông Đồng Nai

a. Diễn biến tình hình thủy văn đã qua

Mức nước trên sông Đồng Nai tại trạm Tà Lài đang lên..

b. Dự báo, cảnh báo

Mức nước sông Đồng Nai tại trạm Tà Lài biến đổi chậm và ở trên mức BĐ1.



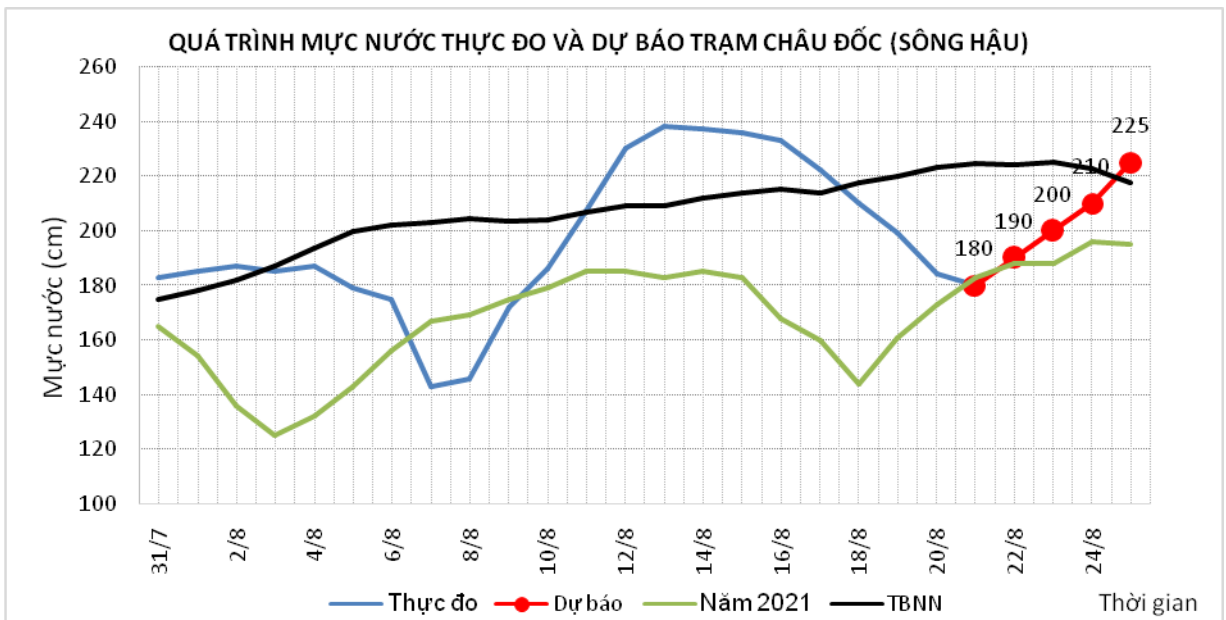
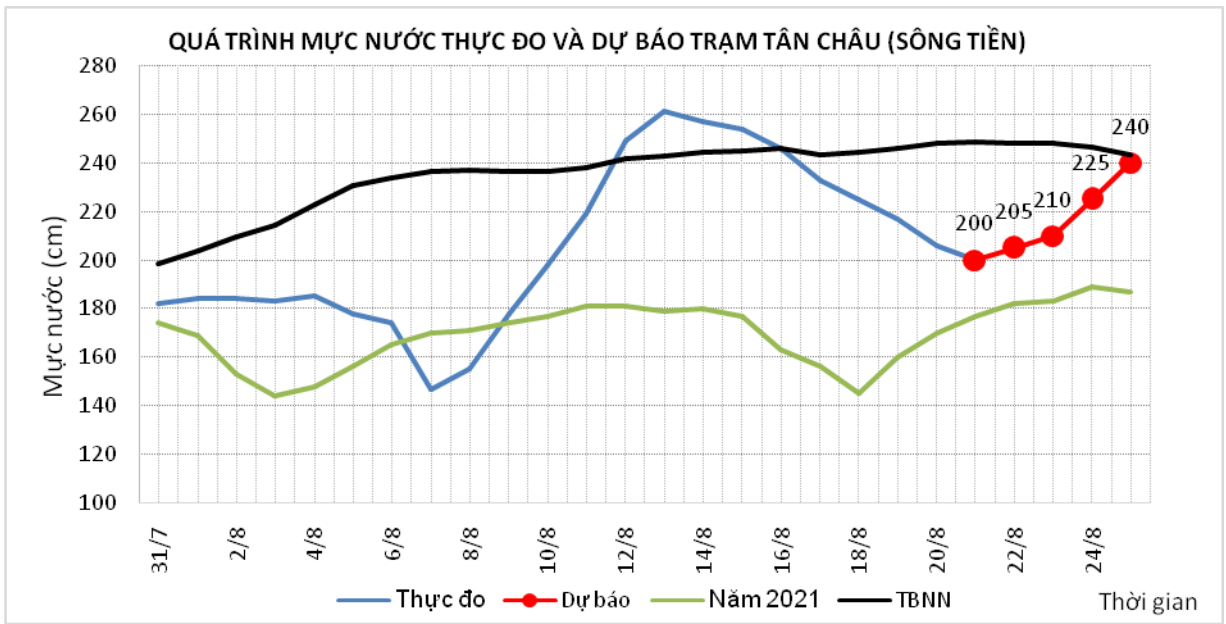
9.2. Lưu vực sông Cửu Long

a. Diễn biến tình hình thủy văn đã qua

Mức nước đầu nguồn sông Cửu Long đang xuống. Mức nước cao nhất ngày 20/8 trên sông Tiền tại Tân Châu 2,06m; trên sông Hậu tại Châu Đốc 1,84m.

b. Dự báo, cảnh báo

Trong 1-2 ngày tới, mức nước đầu nguồn sông Cửu Long tiếp tục xuống sau đó lên lại theo triều. Đến ngày 25/8, mức nước cao nhất ngày tại Tân Châu ở mức 2,4m; tại Châu Đốc ở mức 2,25m.



II. Bảng mực nước, lưu lượng thực đo và dự báo các trạm

Sông	Trạm	Mực nước thực đo (cm)				Mực nước dự báo (cm)							
		13h-20/08	19h-20/08	1h-21/08	7h-21/08	13h-21/08	19h-21/08	1h-22/08	7h-22/08	13h-22/08	19h-22/08	1h-23/08	7h-23/08
Đà	Hồ Hòa Bình (*)	1301	1531	2456	1403	1200 ↓	1900 ↑	2800 ↑	1750 ↓				
Thao	Yên Bái	2551	2560	2580	2606	2620 ↑	2640 ↑	2650 ↑	2670 ↑				
Thao	Phú Thọ	1296	1305	1310	1312	1320 ↑	1330 ↑	1350 ↑	1360 ↑				
Lô	Tuyên Quang	1538	1475	1566	1571	1575 ↑	1580 ↑	1590 ↑	1600 ↑				
Lô	Vụ Quang	725	727	706	704	717 ↑	730 ↑	745 ↑	760 ↑				
Cầu	Đáp Cầu	118	138	132	126	155 ↑	170 ↑	165 ↓	155 ↓				
Thương	Phù Lãng Thương	99	137	132	128	160 ↑	175 ↑	165 ↓	155 ↓				
Lục Nam	Lục Nam	101	119	93	67	125 ↑	150 ↑	125 ↓	95 ↓				
Thái Bình	Phả Lại	123	125	95	72	130 ↑	150 ↑	115 ↓	85 ↓	150 ↑	160 ↑		
Hồng	Hà Nội	240	250	250	234	240 ↑	255 ↑	260 ↑	245 ↓	250 ↑	265 ↑	270 ↑	255 ↓
Hoàng Long	Bến Đẽ	112	114	110	104	120 ↑	130 ↑	125 ↓	120 ↓				
Mã	Giàng	103	86	19	82	135 ↑	100 ↓	10 ↓	15 ↑	175 ↑	125 ↓		
Cả	Nam Đàn	129	121	106	109	135 ↑	150 ↑	165 ↑	130 ↓	140 ↑	125 ↓		
La	Linh Cảm	76	70	-12	27	120 ↑	75 ↓	5 ↓	-25 ↓				
Gianh	Mai Hóa	14	39	-21	35	50 ↑	45 ↓	-5 ↓	20 ↑				
Hương	Kim Long	21	33	26	23	25 ↑	30 ↑	26 ↓	25 ↓				
Thu Bồn	Câu Lâu	-5	18	33	33	-10 ↓	20 ↑	35 ↑	30 ↓				
Trà Khúc	Trà Khúc	67	82	81	71	60 ↓	72 ↑	76 ↑	65 ↓				
Kôn	Thanh Hòa	589	591	592	588	585 ↓	587 ↑	586 ↓	584 ↓				
Ba	Phú Lâm	-46	-23	9	6	-58 ↓	-25 ↑	10 ↑	8 ↓				
Đăkbla	Kon Tum	51540	51538	51542	51550	51545 ↓	51540 ↓	51540 →	51545 ↑				
Krông Ana	Giang Sơn	41846	41859	41876	41884	41890 ↑	41895 ↑	41898 ↑	41900 ↑				
Đồng Nai	Tà Lài	11197	11209	11213	11217	11220 ↑	11215 ↓	11210 ↓	11205 ↓				

Ghi chú: (*): Q m³/s

Khu vực Nam Bộ:

Sông	Trạm	Mức nước cao nhất ngày (cm)							
		Thực đo	Dự báo						
		20/08	21/08	22/08	23/08	24/08	25/08		
Sông Tiền	Tân Châu	206 ↓	200 ↓	205 ↑	210 ↑	225 ↑	240 ↑		
Sông Hậu	Châu Đốc	184 ↓	180 ↓	190 ↑	200 ↑	210 ↑	225 ↑		

Tin phát lúc: 10h30'

Nơi nhận:

- Cơ quan, tổ chức;
- Lưu: VT, TVBB, TVTB.

Soạn Tin

Nguyễn Thị Thu Trang

Người chịu trách nhiệm**ban hành bản tin**

Bùi Đình Lập-Phùng Tiến Dũng