

Số: 232/DBQG_TV_1030

Hà Nội, ngày 20 tháng 8 năm 2022

BẢN TIN DỰ BÁO THỦY VĂN HẠN NGẮN

I. Diễn biến xu thế thủy văn

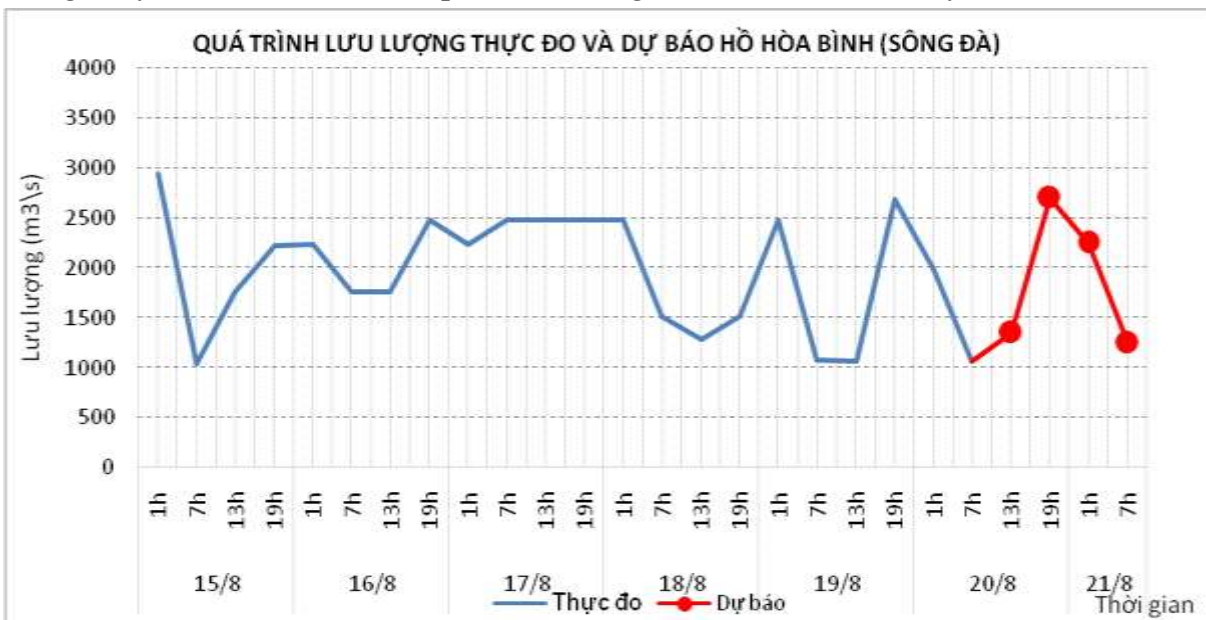
1. Khu vực Tây Bắc:

a. *Diễn biến tình hình thủy văn đã qua*

Dòng chảy đến hồ Hòa Bình dao động theo điều tiết của thủy điện Sơn La.

b. *Dự báo, cảnh báo*

Dòng chảy đến hồ Hòa Bình tiếp tục dao động theo điều tiết của thủy điện Sơn La.



2. Khu vực Việt Bắc:

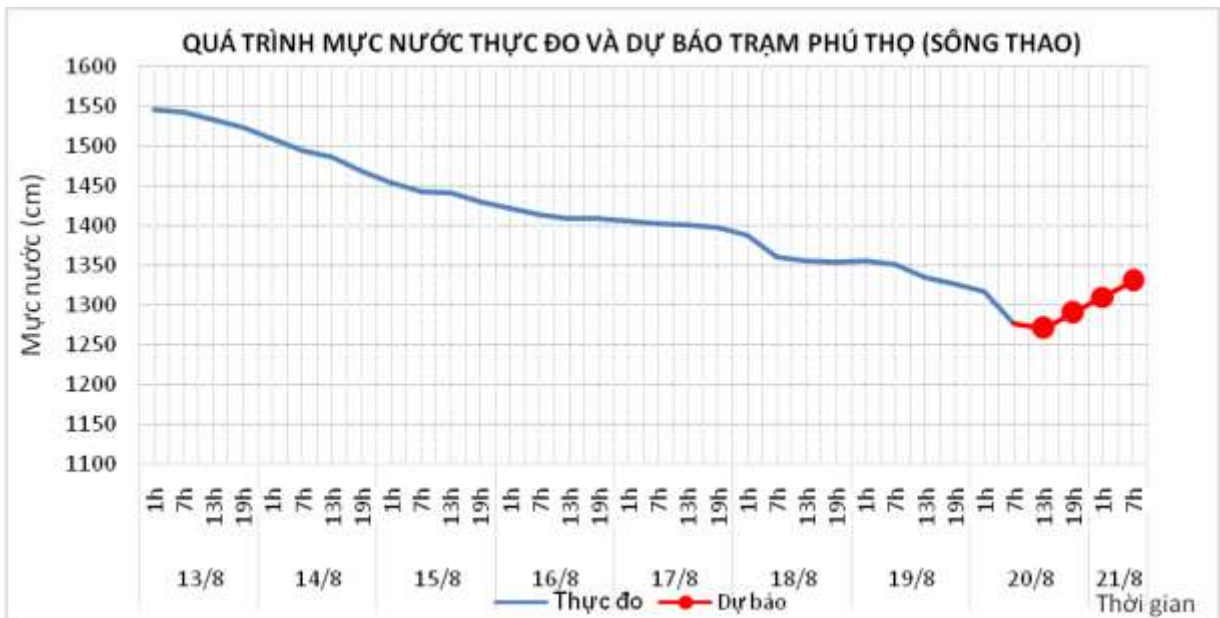
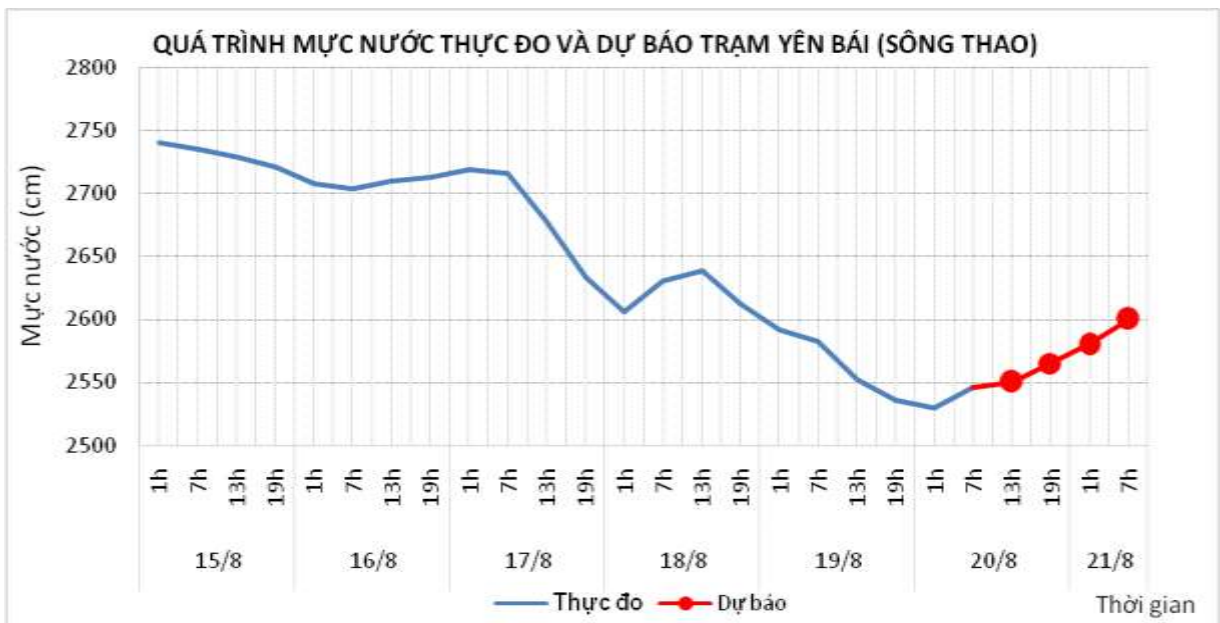
2.1. Lưu vực sông Thao

a. *Diễn biến tình hình thủy văn đã qua*

Trên sông Thao mực nước tại Yên Bái đang biến đổi chậm, mực nước tại Phú Thọ đang xuống.

b. *Dự báo, cảnh báo*

Mực nước sông Thao tại Yên Bái, Phú Thọ sẽ biến đổi chậm với xu thế lên.



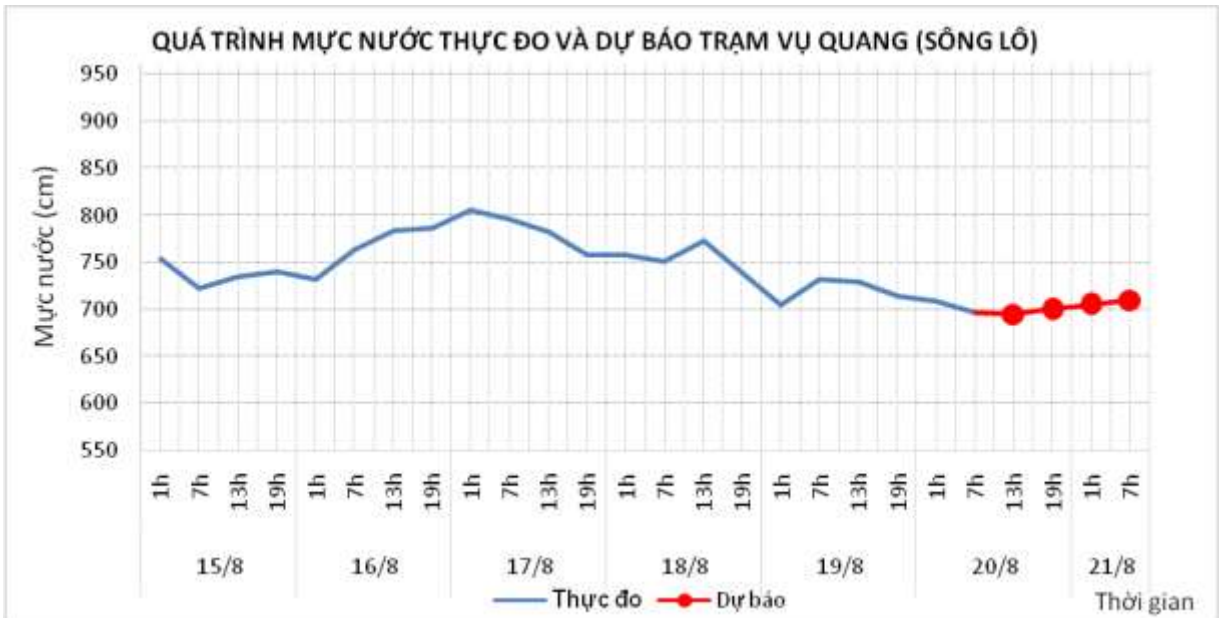
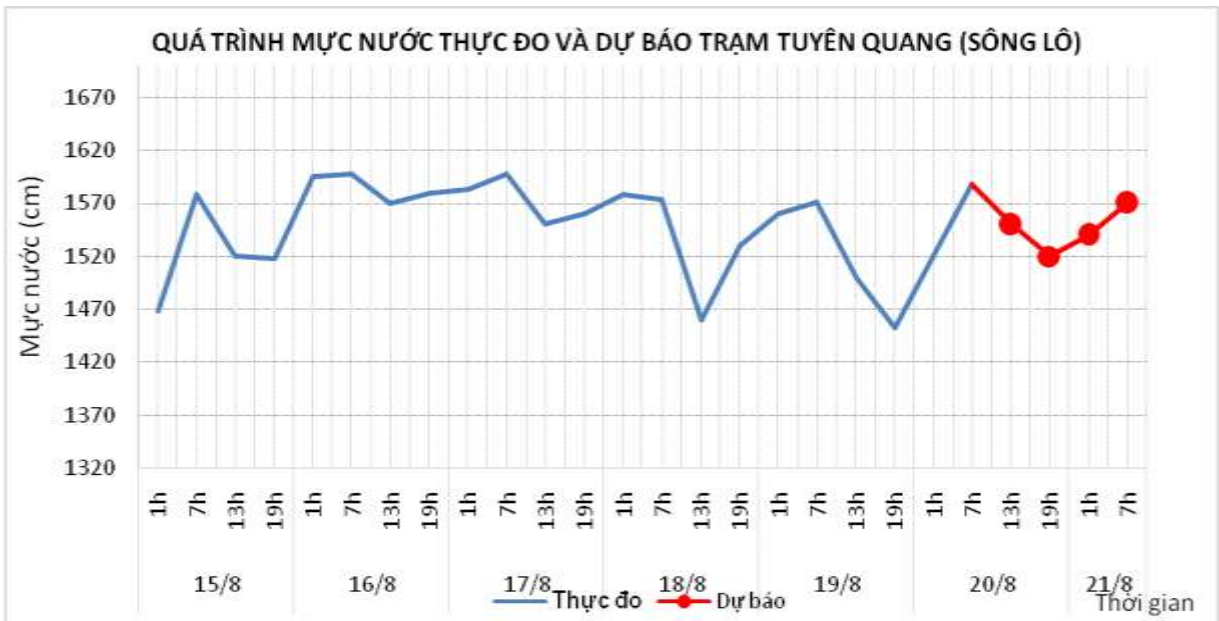
2.2. Lưu vực sông Lô

a. Diễn biến tình hình thủy văn đã qua

Mức nước hạ lưu sông Lô đang biến đổi chậm và chịu ảnh hưởng bởi điều tiết của các hồ thủy điện tuyến trên.

b. Dự báo, cảnh báo

Mức nước hạ lưu sông Lô tiếp tục biến đổi chậm và chịu ảnh hưởng bởi điều tiết của các hồ thủy điện tuyến trên.



3. Khu vực Đông Bắc

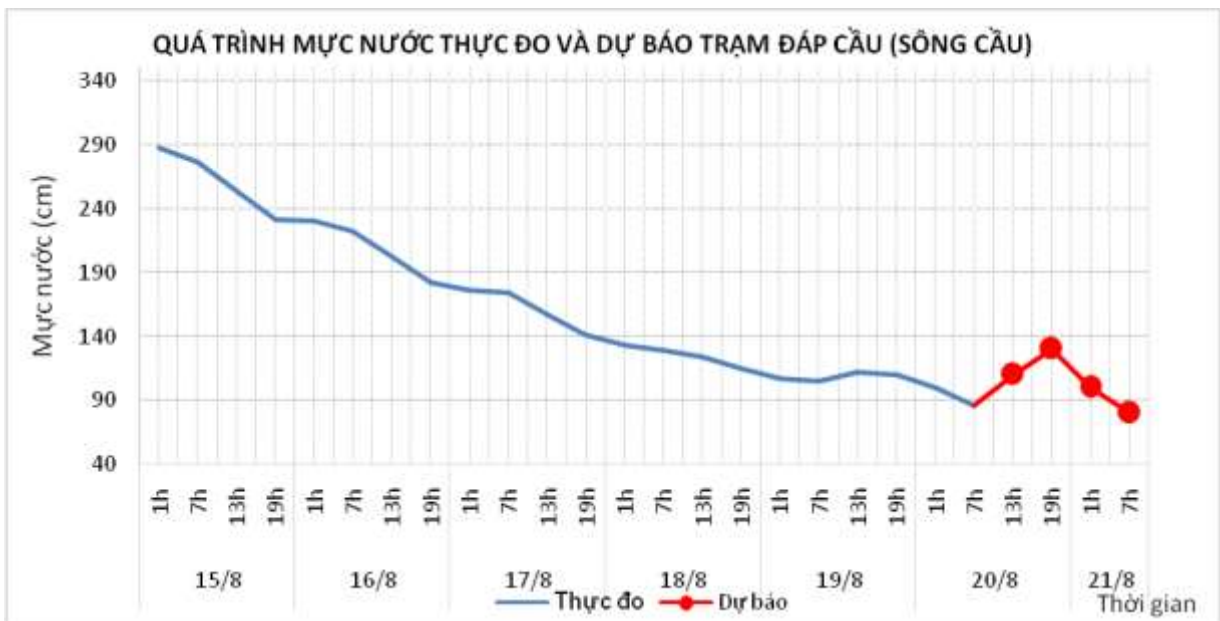
3.1. Lưu vực sông Cầu

a. Diễn biến tình hình thủy văn đã qua

Mức nước sông Cầu đang biến đổi chậm.

b. Dự báo, cảnh báo

Mức nước sông Cầu tiếp tục biến đổi chậm.



3.2. Lưu vực sông Thương

a. Diễn biến tình hình thủy văn đã qua

Mức nước sông Thương tại Phủ Lạng Thương đang biến đổi chậm.

b. Dự báo, cảnh báo

Mức nước sông Thương tại Phủ Lạng Thương tiếp tục biến đổi chậm.



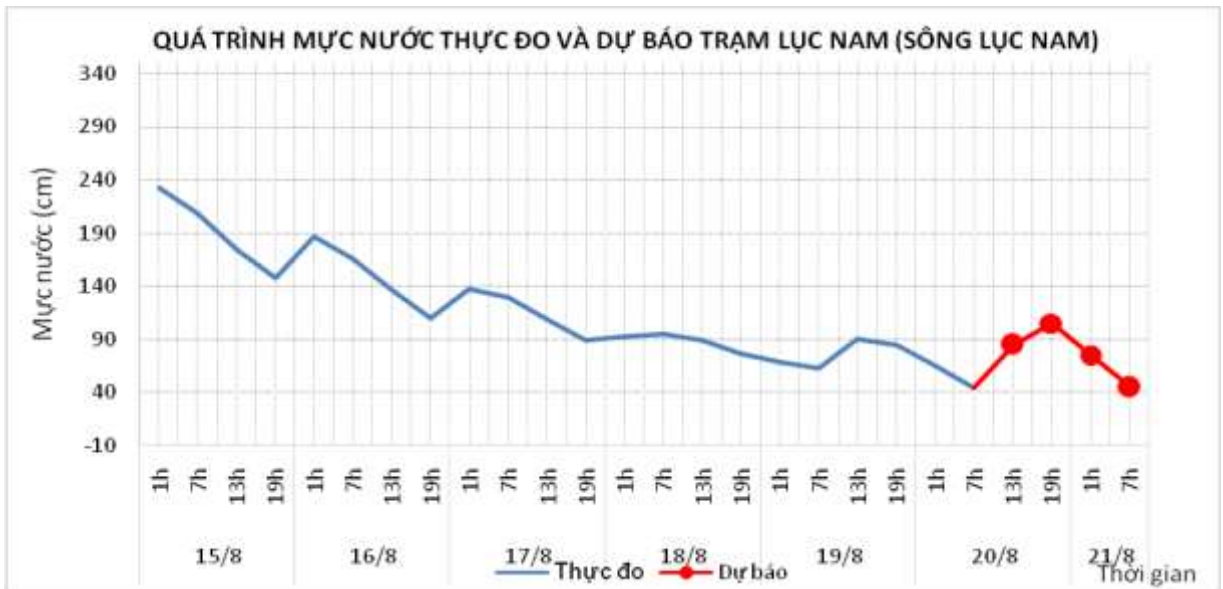
3.3. Lưu vực sông Lục Nam

a. Diễn biến tình hình thủy văn đã qua

Mức nước sông Lục Nam đang biến đổi chậm và chịu ảnh hưởng của thủy triều.

b. Dự báo, cảnh báo

Mức nước sông Lục Nam tiếp tục biến đổi chậm.



4. Khu vực Đồng bằng Bắc Bộ

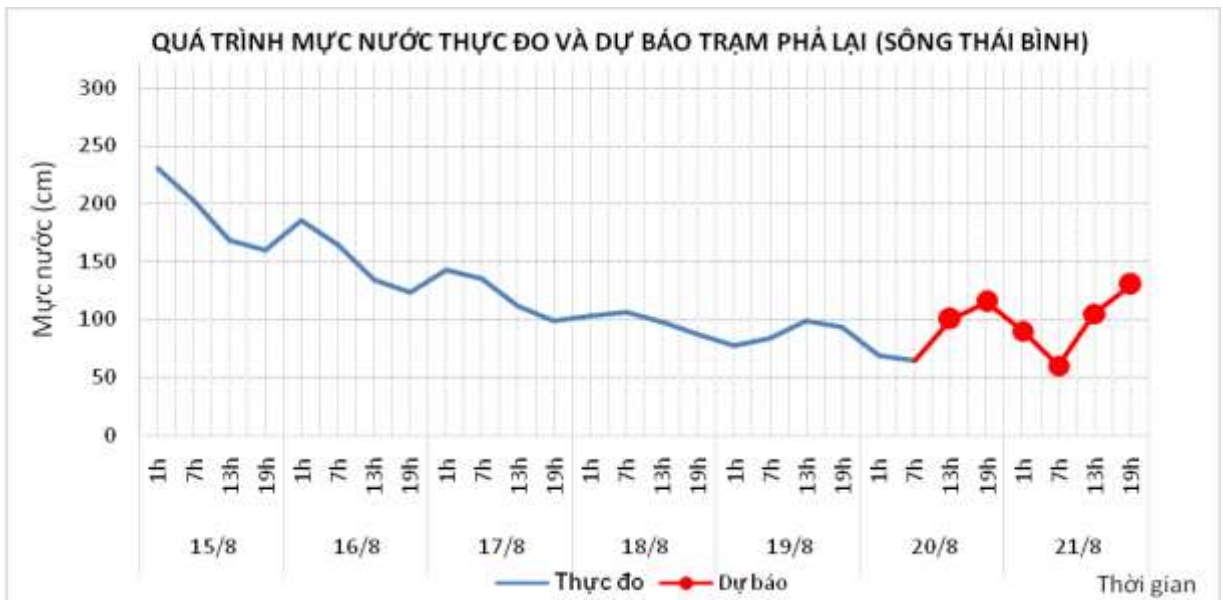
4.1. Lưu vực sông Thái Bình

a. Diễn biến tình hình thủy văn đã qua

Mức nước hạ lưu sông Thái Bình tại Phả Lại biến đổi chậm và chịu ảnh hưởng của thủy triều. Lúc 7h/20/8, mức nước tại trạm Phả Lại là 0,64m.

b. Dự báo, cảnh báo

Mức nước hạ lưu sông Thái Bình tại Phả Lại tiếp tục biến đổi chậm. Đến 19h/21/8, mức nước tại trạm Phả Lại có khả năng ở mức 1,30m.



4.2. Lưu vực sông Hồng

a. Diễn biến tình hình thủy văn đã qua

Mức nước trên sông Hồng tại trạm Hà Nội đang xuống chậm và chịu ảnh hưởng của thủy triều. Lúc 7h/20/8, mức nước tại trạm Hà Nội là 2,36m.

b. Dự báo, cảnh báo

Mức nước trên sông Hồng tại trạm Hà Nội sẽ tiếp tục xuống chậm và chịu ảnh hưởng của thủy triều. Đến 7h/22/08 mức nước tại trạm Hà Nội có khả năng ở mức 2,25m.



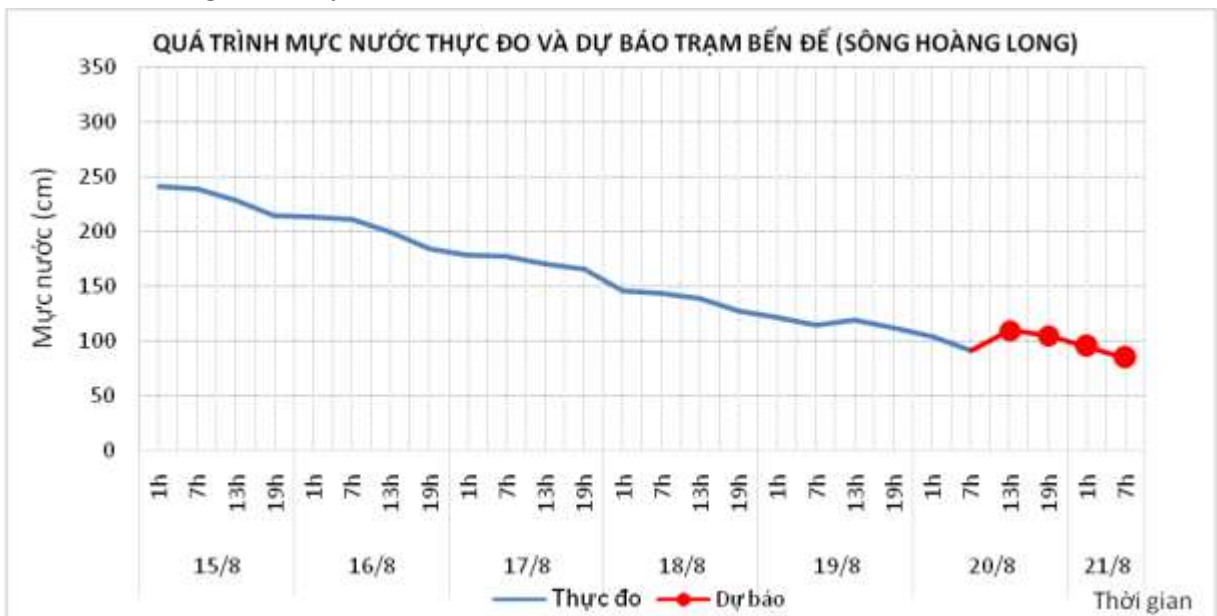
4.3. Lưu vực sông Hoàng Long

a. Diễn biến tình hình thủy văn đã qua

Mức nước trên sông Hoàng Long tại trạm thủy văn Bến Đé đang xuống chậm và chịu ảnh hưởng của thủy triều.

b. Dự báo, cảnh báo

Mức nước trên sông Hoàng Long tại trạm thủy văn Bến Đé sẽ tiếp tục xuống chậm và chịu ảnh hưởng của thủy triều.



Cảnh báo

Từ đêm nay (20/8) đến ngày 22/8, thượng lưu các sông suối nhỏ khu vực Bắc Bộ sẽ xuất hiện một đợt lũ với biên độ lũ từ 1-3m, một số sông suối nhỏ có khả năng lên mức báo động 1.

Nguy cơ cao xảy ra lũ quét, sạt lở đất và ngập lụt cục bộ tại các tỉnh vùng núi phía Bắc, đặc biệt là các tỉnh: Lai Châu, Điện Biên, Sơn La, Hòa Bình, Lào Cai, Yên Bái, Hà Giang, Tuyên Quang, Cao Bằng, Bắc Kạn, Lạng Sơn, Quảng Ninh.

5. Khu vực Bắc Trung Bộ

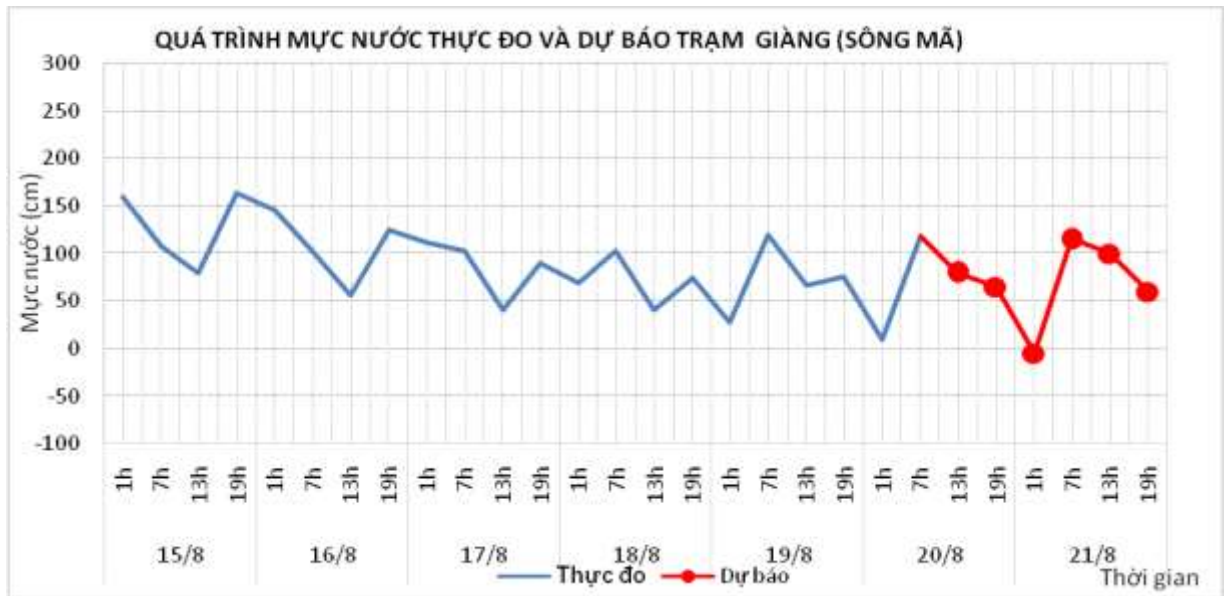
5.1. Lưu vực sông Mã

a. Diễn biến tình hình thủy văn đã qua

Mức nước thượng lưu biến đổi chậm, trung lưu dao động theo điều tiết hồ chứa, hạ lưu tại Giàng biến đổi theo triều.

b. Dự báo, cảnh báo

Mức nước thượng lưu có dao động, trung lưu dao động theo điều tiết hồ chứa, hạ lưu tại Giàng biến đổi theo triều.



5.2. Lưu vực sông Cả

a. Diễn biến tình hình thủy văn đã qua

Mức nước trung, thượng lưu dao động theo điều tiết hồ chứa, hạ lưu biến đổi theo triều

b. Dự báo, cảnh báo

Mức nước trung, thượng lưu dao động theo điều tiết hồ chứa, hạ lưu biến đổi theo triều

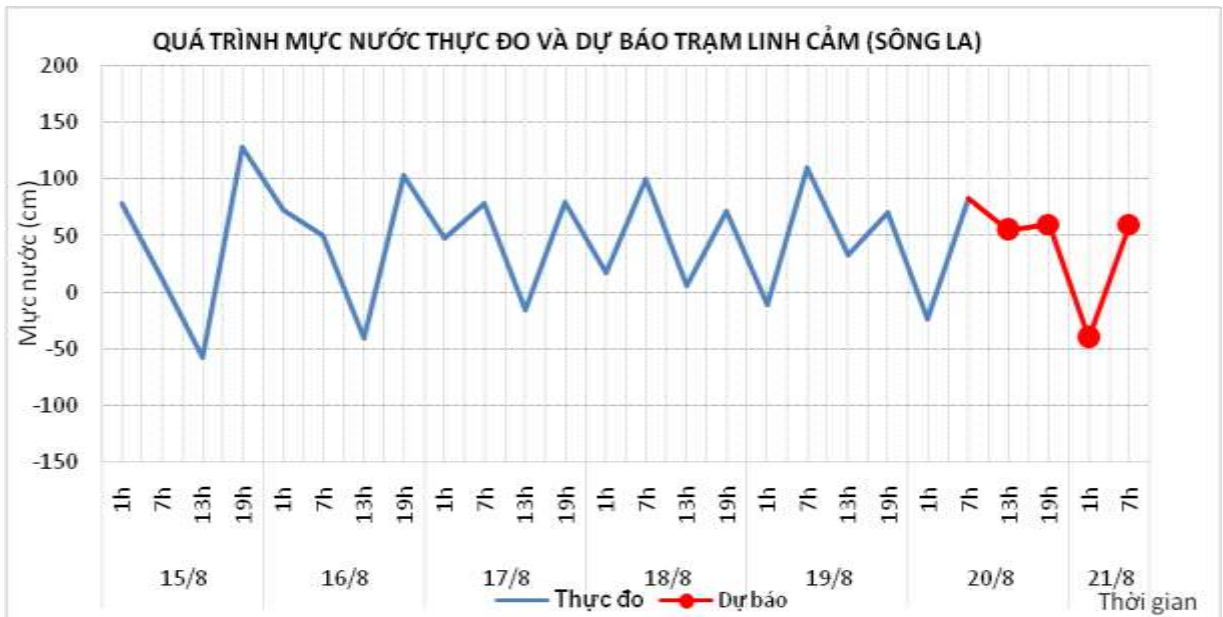


5.3. Lưu vực sông La

a. Diễn biến tình hình thủy văn đã qua

Mực nước sông Ngàn Sâu, Ngàn Phố có dao động; hạ lưu sông La dao động theo triều
b. Dự báo, cảnh báo

Mực nước sông Ngàn Sâu, Ngàn Phố có dao động; hạ lưu sông La dao động theo triều.



Cảnh báo: Từ đêm nay 20/8 đến ngày 22/8, thượng lưu các sông suối nhỏ khu vực Thanh Hóa, Nghệ An sẽ xuất hiện một đợt lũ với biên độ lũ từ 1-3m, một số sông suối nhỏ có khả năng lên mức báo động 1. Nguy cơ cao xảy ra lũ quét, sạt lở đất ở vùng núi và ngập lụt cục bộ tại vùng trũng thấp tại các tỉnh khu vực vùng núi Thanh Hoá và Nghệ An.

6. Khu vực Trung Trung Bộ

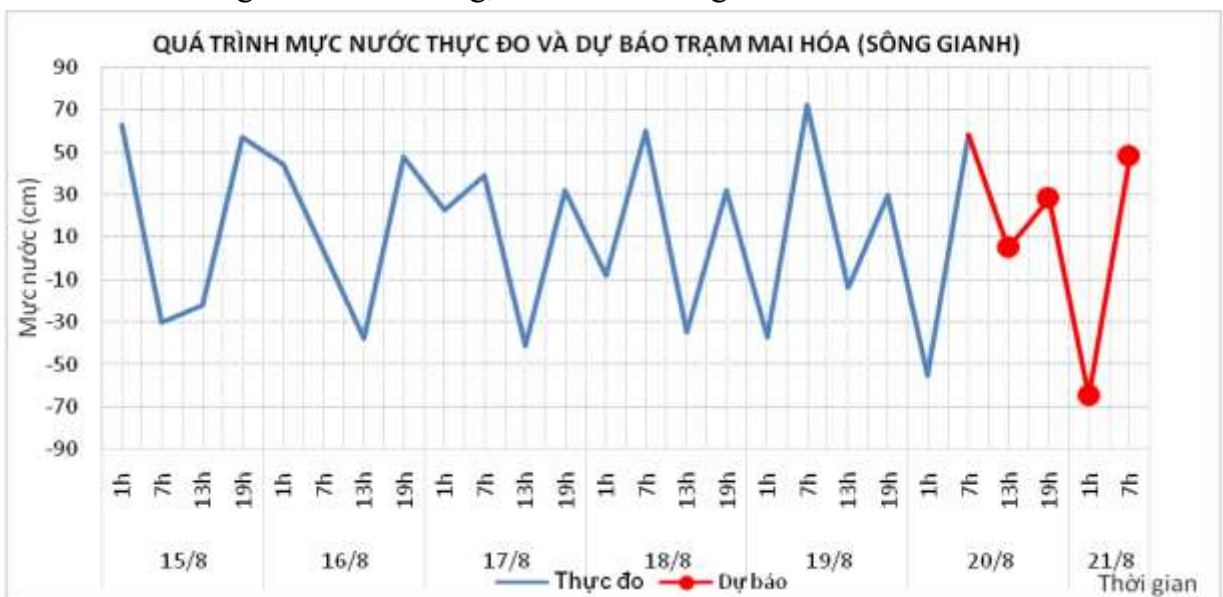
6.1. Lưu vực sông Gianh

a. Diễn biến tình hình thủy văn đã qua

Mực nước thượng lưu sông Gianh biến đổi chậm, hạ lưu dao động theo triều.

b. Dự báo, cảnh báo

Mực nước thượng lưu có dao động, hạ lưu dao động theo triều.



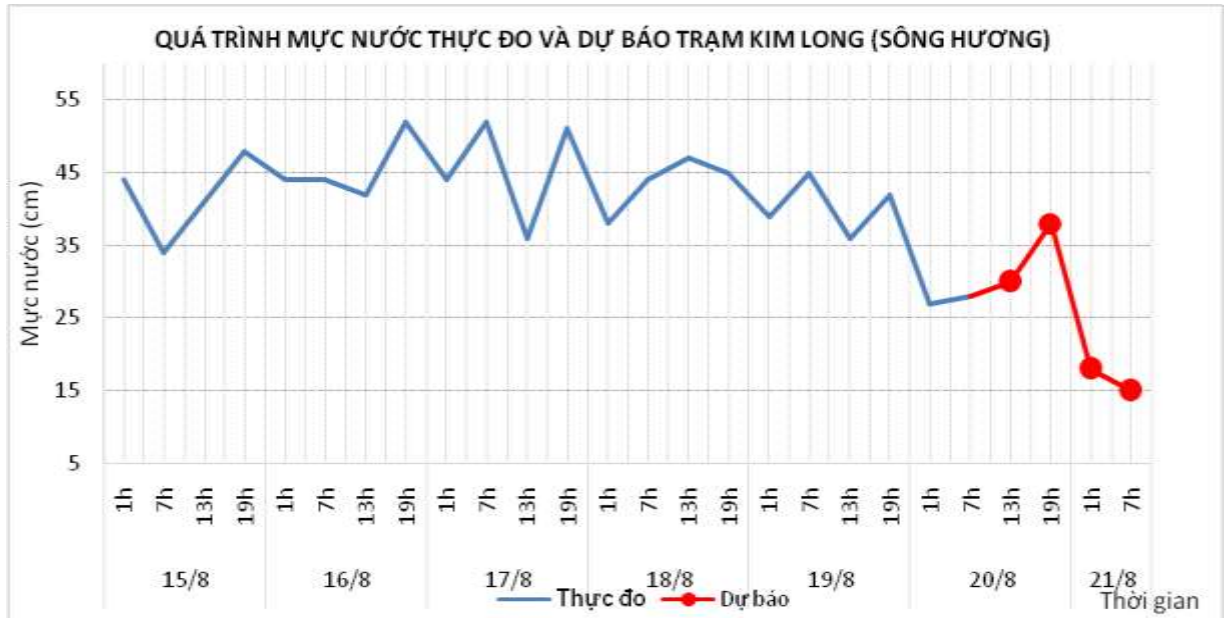
6.2. Lưu vực sông Hương

a. Diễn biến tình hình thủy văn đã qua

Mức nước dao động theo điều tiết hồ chứa

b. Dự báo, cảnh báo

Mức nước dao động theo điều tiết hồ chứa



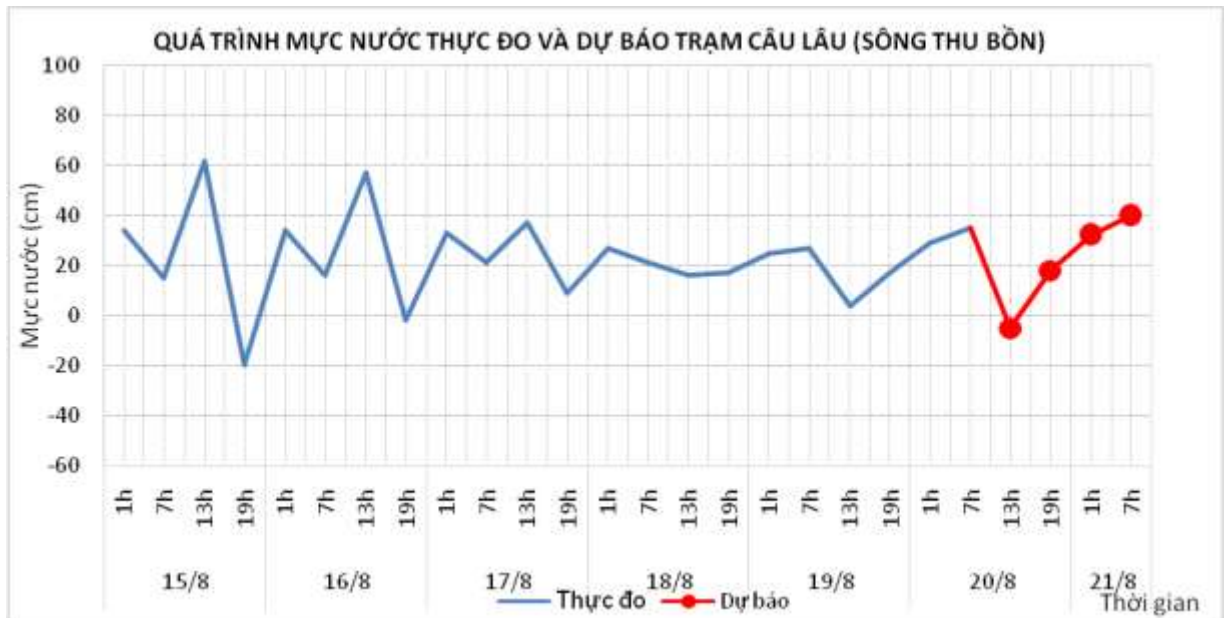
6.3. Lưu vực sông Vu Gia Thu Bồn

a. Diễn biến tình hình thủy văn đã qua

Mức nước sông biến đổi chậm.

b. Dự báo, cảnh báo

Mức nước biến đổi chậm.



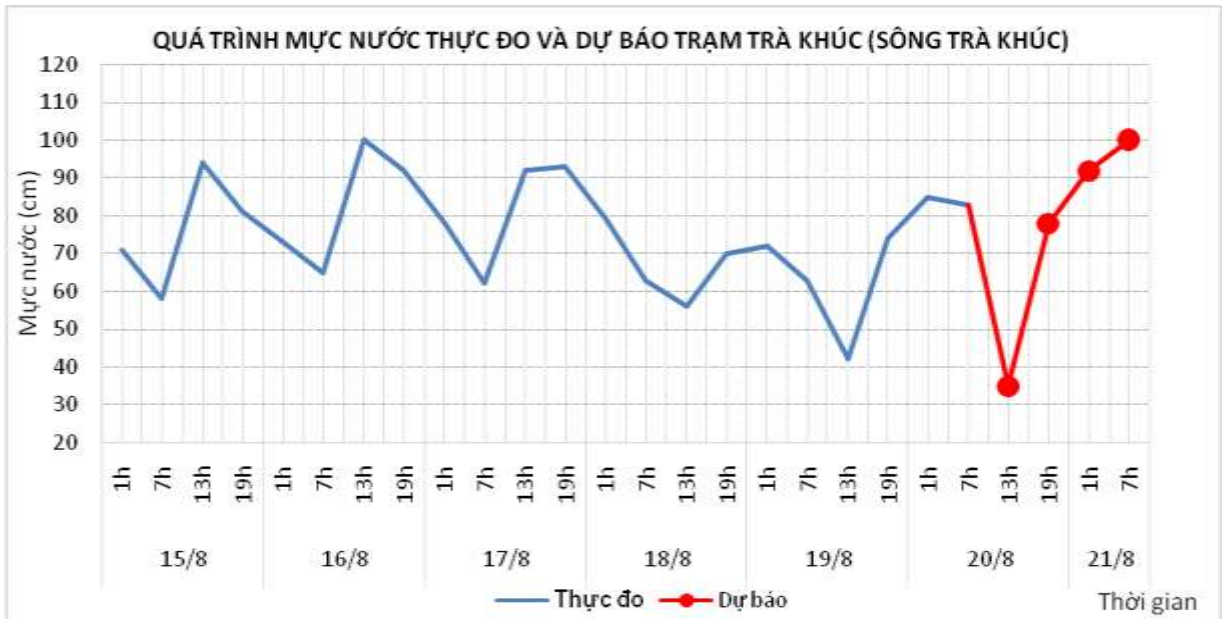
6.4. Lưu vực sông Trà Khúc

a. Diễn biến tình hình thủy văn đã qua

Mức nước sông Trà Khúc biến đổi chậm.

b. Dự báo, cảnh báo

Mực nước biến đổi chậm.



6.5. Các sông khác

a. Diễn biến tình hình thủy văn đã qua

Mực nước biến đổi chậm.

b. Dự báo, cảnh báo

Mực nước thượng lưu các sông ở Quảng Bình, Quảng Trị có dao động, các sông khác biến đổi chậm.

7. Khu vực Nam Trung Bộ

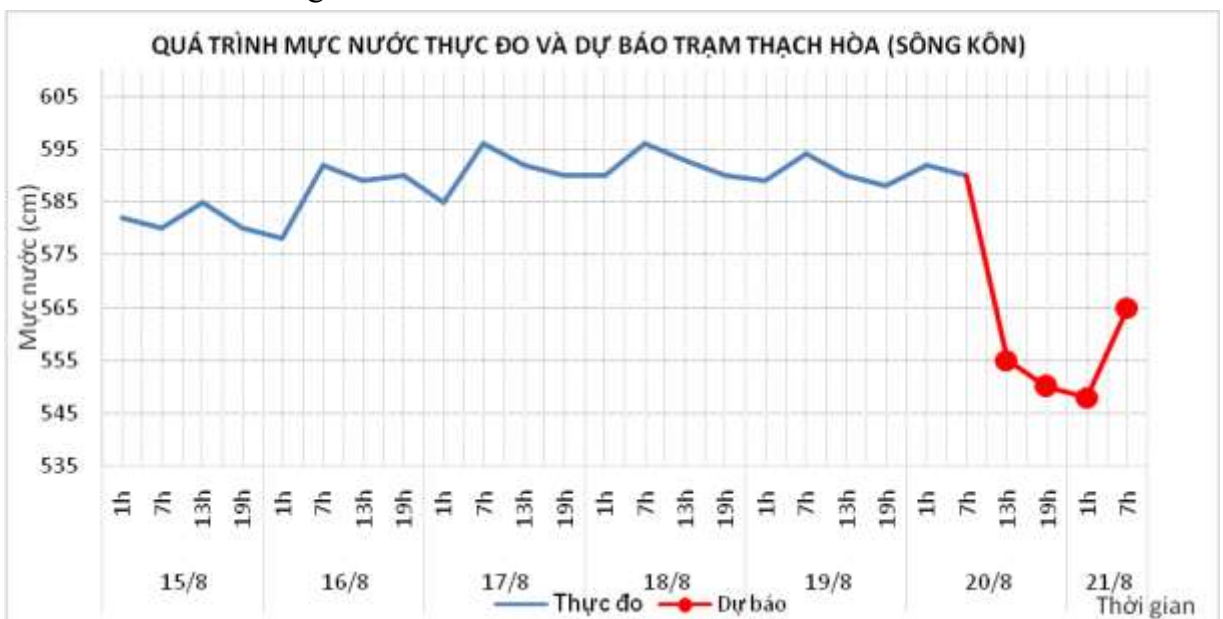
7.1. Lưu vực sông Kôn

a. Diễn biến tình hình thủy văn đã qua

Mực nước có dao động

b. Dự báo, cảnh báo

Mực nước có dao động



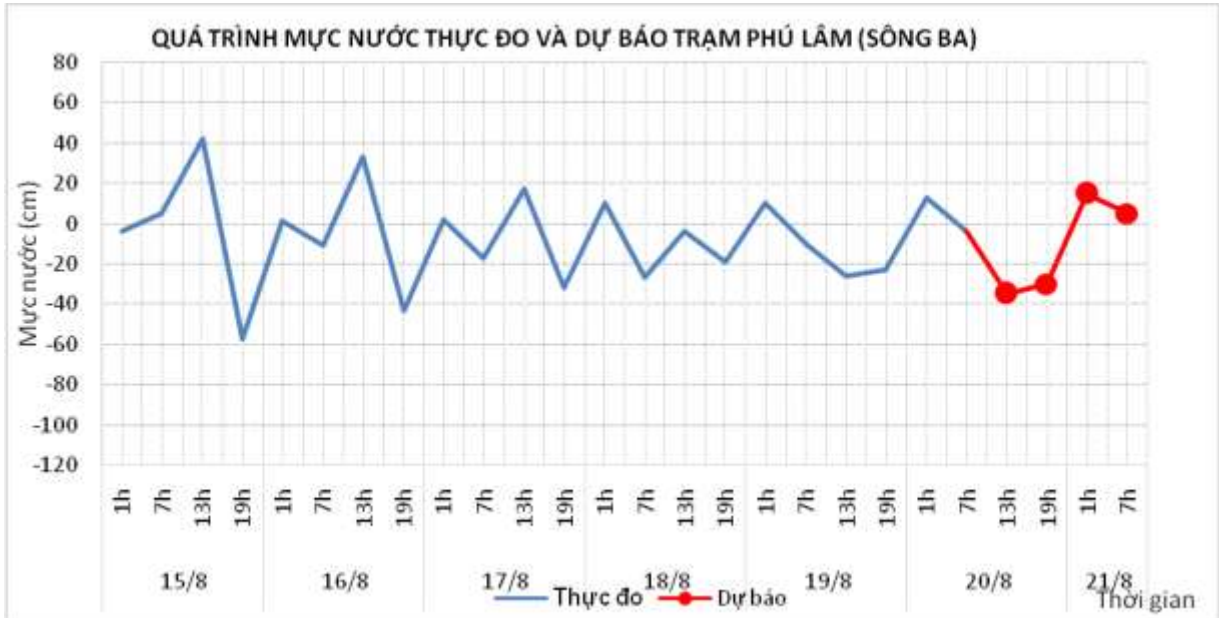
7.2. Lưu vực sông Ba

a. Diễn biến tình hình thủy văn đã qua

Mức nước thượng lưu mực nước có dao động, trung lưu dao động theo điều tiết hồ chứa, hạ lưu biến đổi theo triều.

b. Dự báo, cảnh báo

Mức nước thượng lưu có dao động, trung lưu dao động theo điều tiết hồ chứa.



8. Khu vực Tây Nguyên

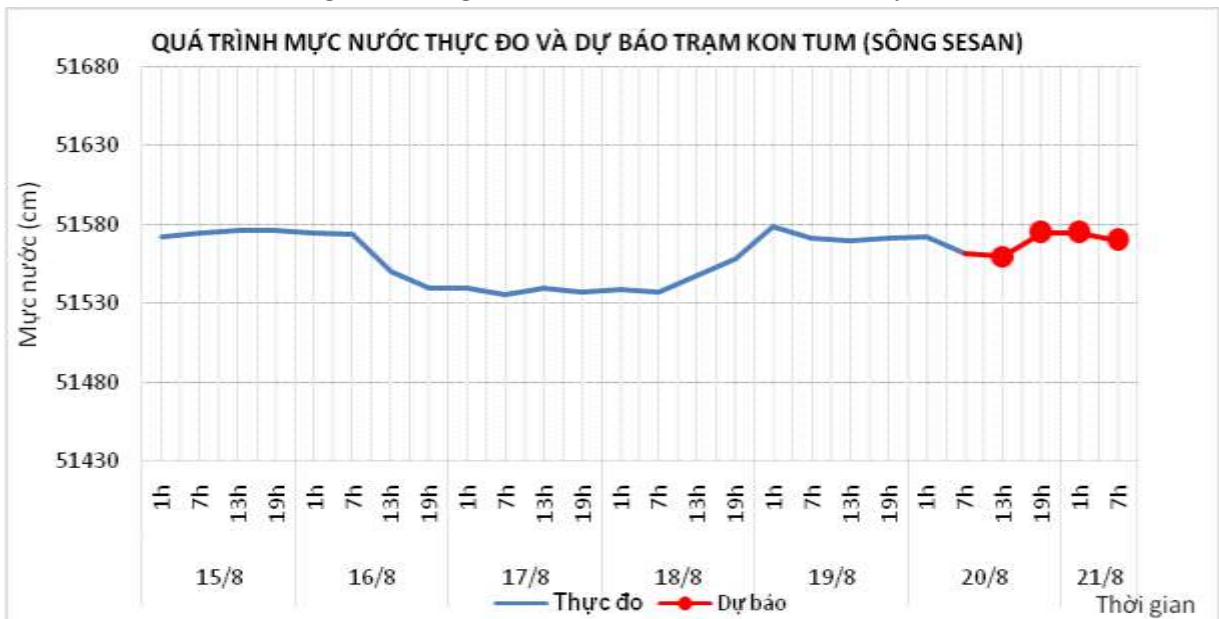
8.1. Lưu vực sông Sê San

a. Diễn biến tình hình thủy văn đã qua

Mức nước trên các sông dao động theo điều tiết của hồ chứa thủy điện.

b. Dự báo, cảnh báo

Mức nước trên các sông dao động theo điều tiết của hồ chứa thủy điện.



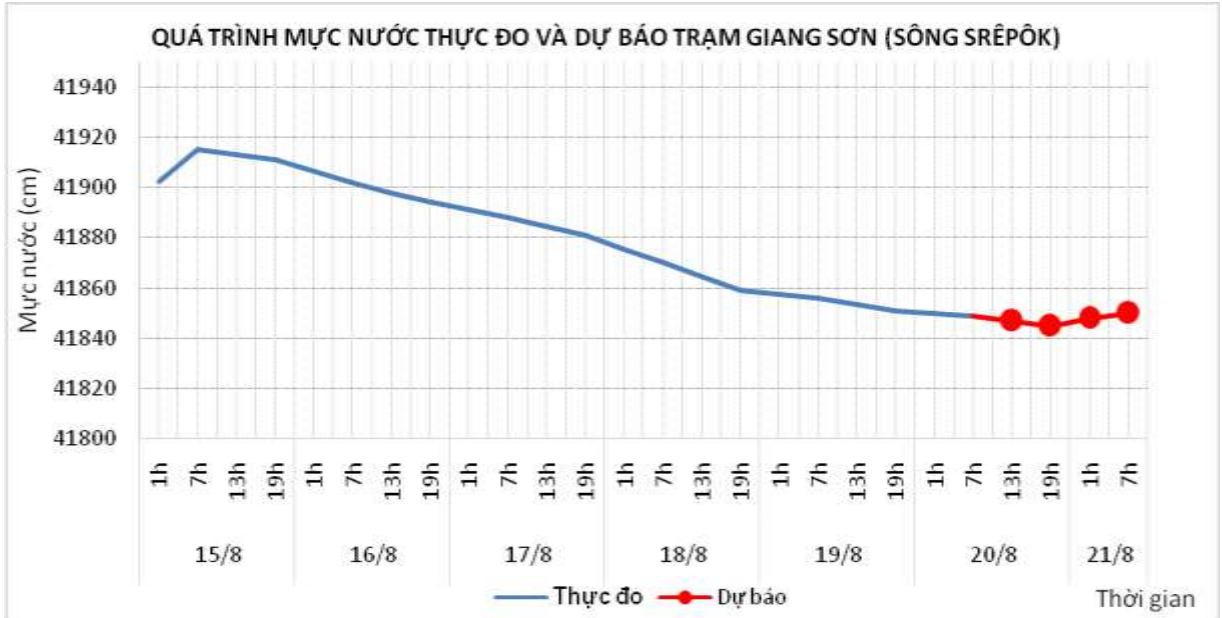
8.2. Lưu vực sông Srêpôk

a. Diễn biến tình hình thủy văn đã qua

Mực nước sông Krông Ana xuống chậm; các sông khác dao động theo điều tiết của hồ chứa thủy điện.

b. Dự báo, cảnh báo

Mực nước sông Krông Ana biến đổi chậm; các sông khác dao động theo điều tiết của hồ chứa thủy điện.



9. Khu vực Nam Bộ

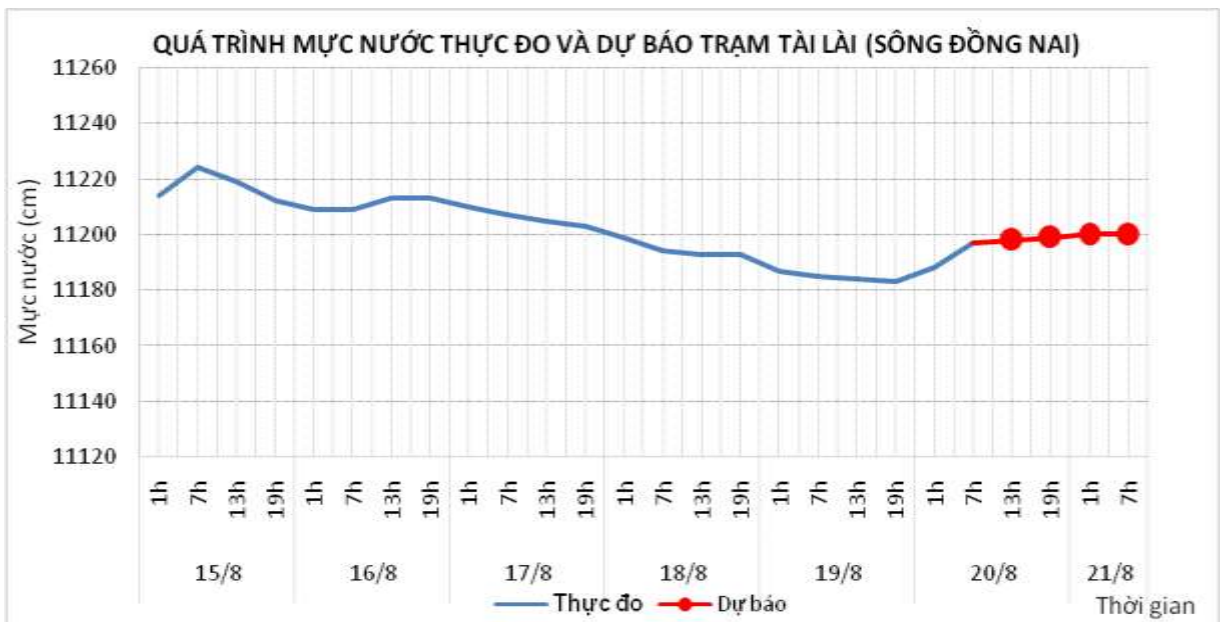
9.1. Lưu vực sông Đồng Nai

a. Diễn biến tình hình thủy văn đã qua

Mực nước thượng lưu sông Đồng Nai tại trạm Tà Lài đang lên.

b. Dự báo, cảnh báo

Mực nước thượng lưu sông Đồng Nai tại trạm Tà Lài tiếp tục dao động ở mức xấp xỉ BĐ1.



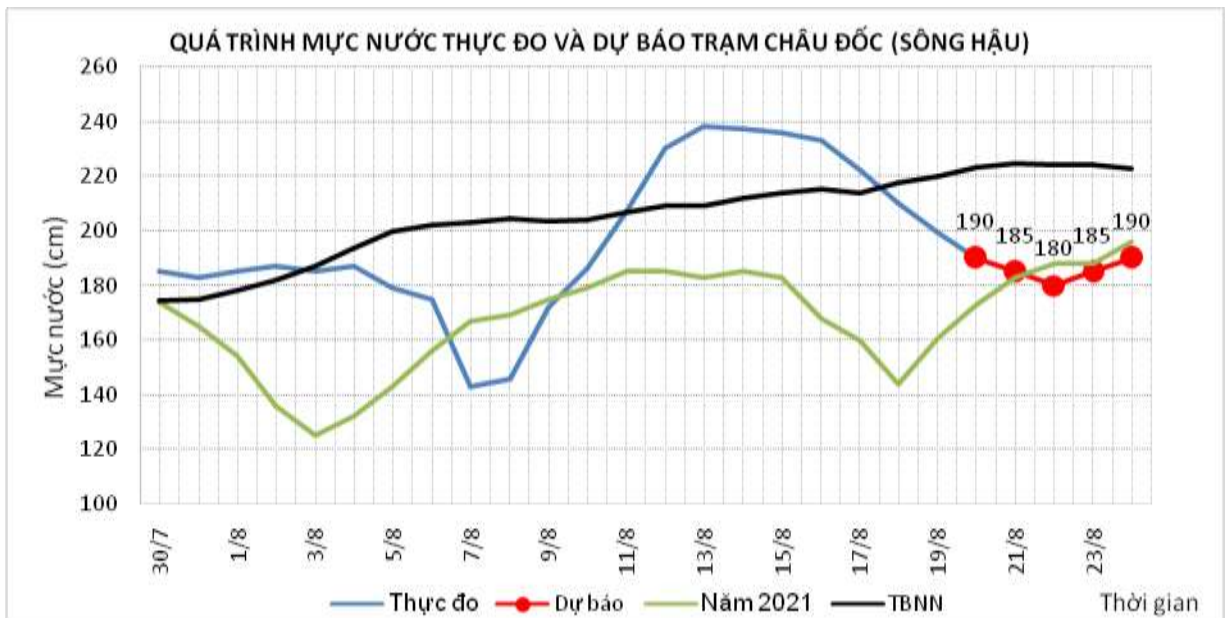
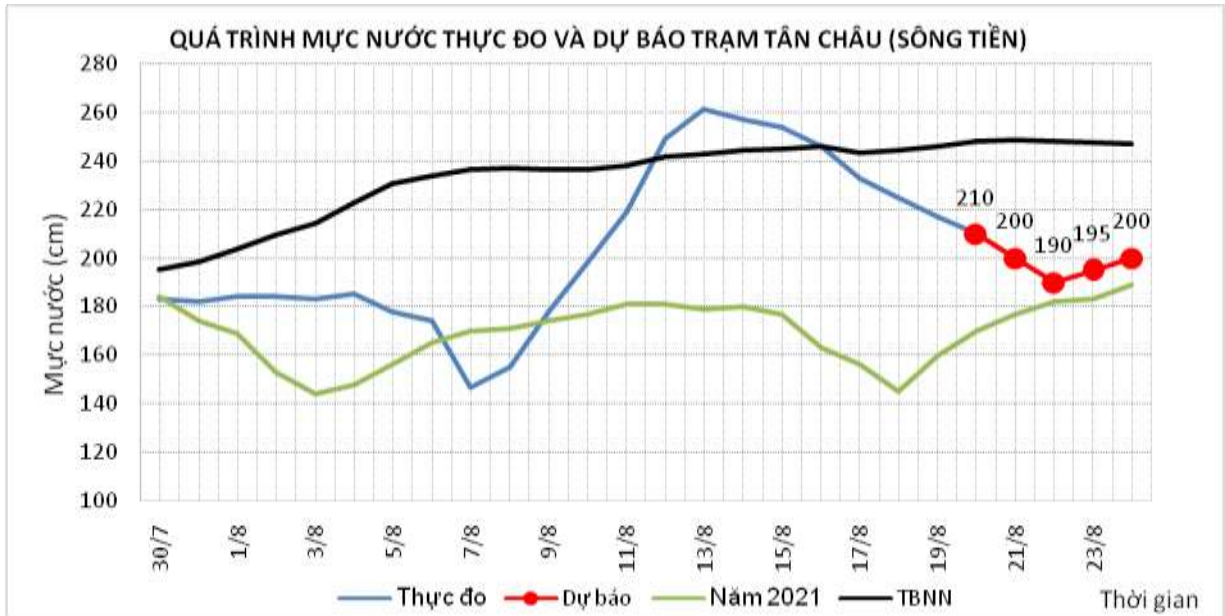
9.2. Lưu vực sông Cửu Long

a. Diễn biến tình hình thủy văn đã qua

Mức nước đầu nguồn sông Cửu Long đang xuống. Mức nước cao nhất ngày 19/8 trên sông Tiền tại Tân Châu 2,17m; trên sông Hậu tại Châu Đốc 1,99m.

b. Dự báo, cảnh báo

Mức nước đầu nguồn sông Cửu Long tiếp tục xuống. Đến ngày 24/8, mức nước cao nhất ngày tại Tân Châu ở mức 2,00m; tại Châu Đốc ở mức 1,90m.



II. Bảng mực nước, lưu lượng thực đo và dự báo các trạm

Sông	Trạm	Mực nước thực đo (cm)				Mực nước dự báo (cm)							
		13h-19/08	19h-19/08	1h-20/08	7h-20/08	13h-20/08	19h-20/08	1h-21/08	7h-21/08	13h-21/08	19h-21/08	1h-22/08	7h-22/08
Đà	Hồ Hòa Bình (*)	1069	2689	1990	1063	1350 ↑	2700 ↑	2250 ↓	1250 ↓				
Thao	Yên Bái	2552	2536	2530	2546	2550 ↑	2565 ↑	2580 ↑	2600 ↑				
Thao	Phú Thọ	1335	1327	1316	1276	1270 ↓	1290 ↑	1310 ↑	1330 ↑				
Lô	Tuyên Quang	1500	1452	1520	1588	1550 ↓	1520 ↓	1540 ↑	1570 ↑				
Lô	Vụ Quang	729	714	708	697	695 ↓	700 ↑	705 ↑	710 ↑				
Cầu	Đáp Cầu	112	110	100	86	110 ↑	130 ↑	100 ↓	80 ↓				
Thương	Phù Lãng Thương	82	90	92	72	105 ↑	115 ↑	90 ↓	75 ↓				
Lục Nam	Lục Nam	90	84	65	44	85 ↑	105 ↑	75 ↓	45 ↓				
Thái Bình	Phả Lại	99	93	69	64	100 ↑	115 ↑	90 ↓	60 ↓	105 ↑	130 ↑		
Hồng	Hà Nội	252	252	246	236	230 ↓	245 ↑	240 ↓	220 ↓	215 ↓	240 ↑	235 ↓	225 ↓
Hoàng Long	Bến Đẽ	119	112	104	91	110 ↑	105 ↓	95 ↓	85 ↓				
Mã	Giàng	67	76	9	118	80 ↓	65 ↓	-5 ↓	115 ↑	100 ↓	60 ↓		
Cả	Nam Đàn	118	112	87	108	120 ↑	100 ↓	70 ↓	80 ↑	125 ↑	90 ↓		
La	Linh Cảm	33	70	-23	83	55 ↓	60 ↑	-40 ↓	60 ↑				
Gianh	Mai Hóa	-14	30	-55	58	5 ↓	28 ↑	-65 ↓	48 ↑				
Hương	Kim Long	36	42	27	28	30 ↑	38 ↑	18 ↓	15 ↓				
Thu Bồn	Câu Lâu	4	17	29	35	-5 ↓	18 ↑	32 ↑	40 ↑				
Trà Khúc	Trà Khúc	42	74	85	83	35 ↓	78 ↑	92 ↑	100 ↑				
Kôn	Thanh Hòa	590	588	592	590	555 ↓	550 ↓	548 ↓	565 ↑				
Ba	Phú Lâm	-26	-23	13	-4	-35 ↓	-30 ↑	15 ↑	5 ↓				
Đăkbla	Kon Tum	51570	51571	51572	51562	51560 ↓	51575 ↑	51575 →	51570 ↓				
Krông Ana	Giang Sơn	41856	41851	41850	41849	41847 ↓	41845 ↓	41848 ↑	41850 ↑				
Đồng Nai	Tà Lài	11184	11183	11188	11197	11198 ↑	11199 ↑	11200 ↑	11200 →				

Ghi chú: (*): Q m³/s

Khu vực Nam Bộ:

Sông	Trạm	Mức nước cao nhất ngày (cm)							
		Thực đo	Dự báo						
		19/08	20/08	21/08	22/08	23/08	24/08		
Sông Tiền	Tân Châu	217 ↓	210 ↓	200 ↓	190 ↓	195 ↑	200 ↑		
Sông Hậu	Châu Đốc	199 ↓	190 ↓	185 ↓	180 ↓	185 ↑	190 ↑		

Tin phát lúc: 10h30'

Nơi nhận:

- Cơ quan, tổ chức;
- Lưu: VT, TVBB, TVTB.

Soạn Tin
Vi Thị Hằng

Người chịu trách nhiệm
ban hành bản tin
Bùi Đình Lập-Phùng Tiến Dũng