

Số: 145/DBQG_TV_1030

Hà Nội, ngày 25 tháng 5 năm 2022

BẢN TIN DỰ BÁO THỦY VĂN HẠN NGẮN

I. Diễn biến xu thế thủy văn

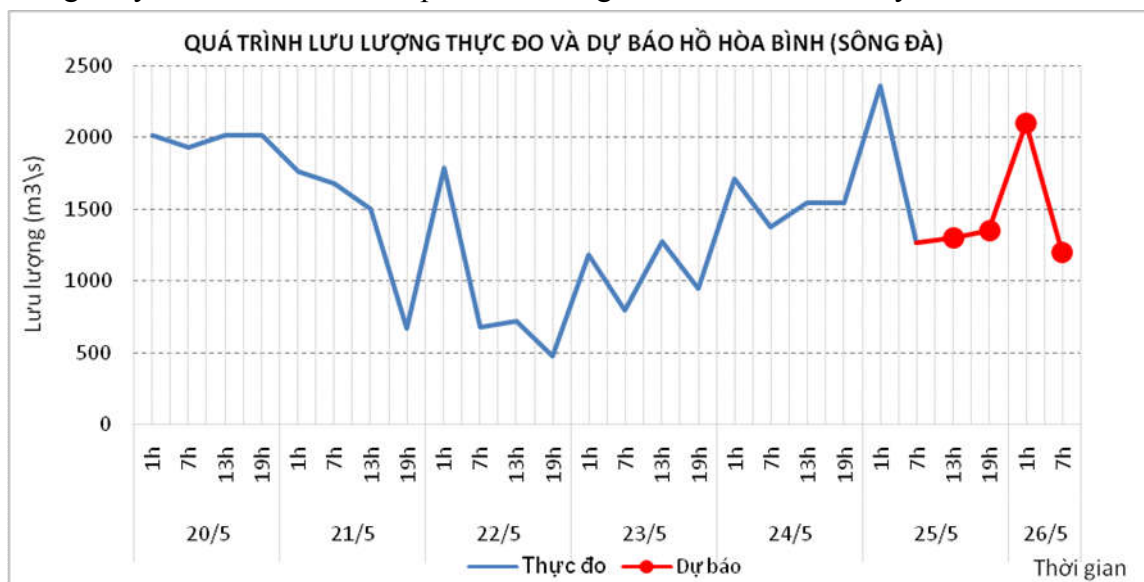
1. Khu vực Tây Bắc:

a. Diễn biến tình hình thủy văn đã qua

Dòng chảy đến hồ Hòa Bình dao động theo điều tiết của thủy điện Sơn La.

b. Dự báo, cảnh báo

Dòng chảy đến hồ Hòa Bình tiếp tục dao động theo điều tiết của thủy điện Sơn La.



2. Khu vực Việt Bắc:

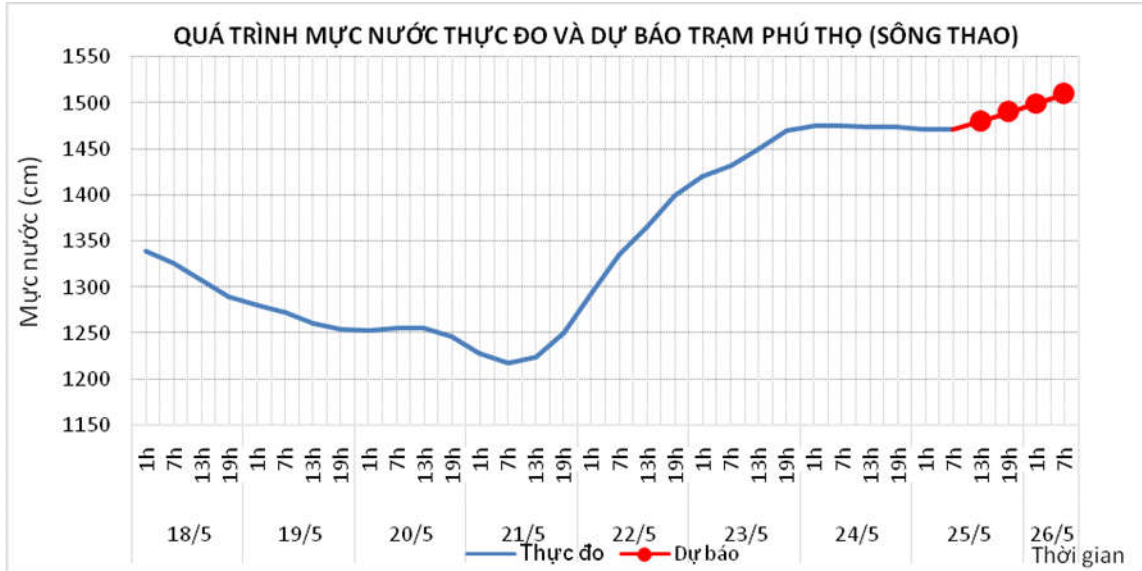
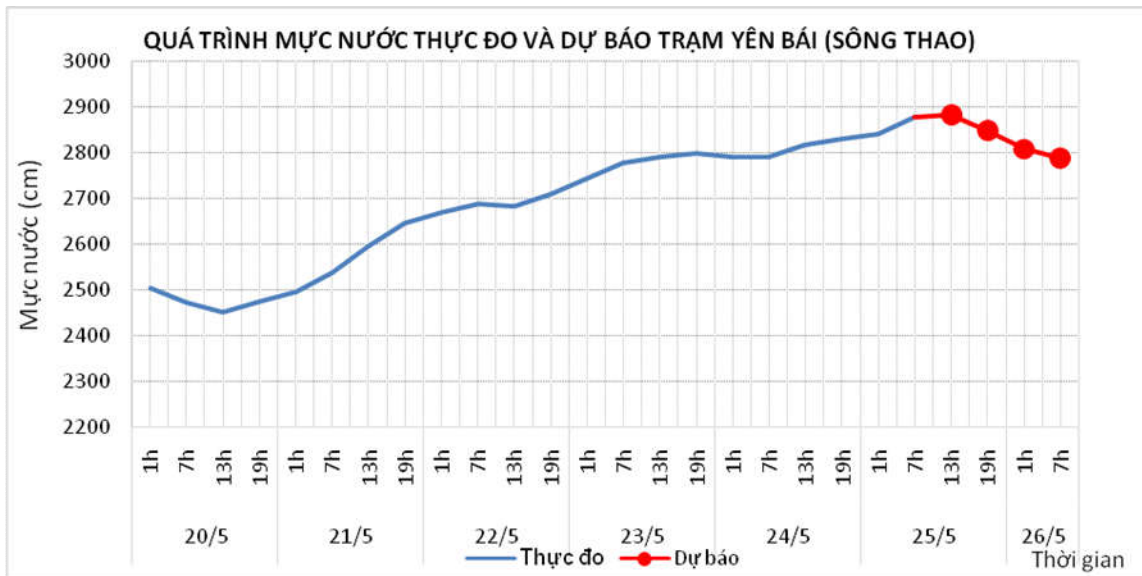
2.1. Lưu vực sông Thao

a. Diễn biến tình hình thủy văn đã qua

Trên sông Thao mực nước tại Yên Bái, Phú Thọ đang lên.

b. Dự báo, cảnh báo

Trên sông Thao mực nước tại Yên Bái tiếp tục lên đến trưa nay sau xuống; tại Phú Thọ tiếp tục lên.



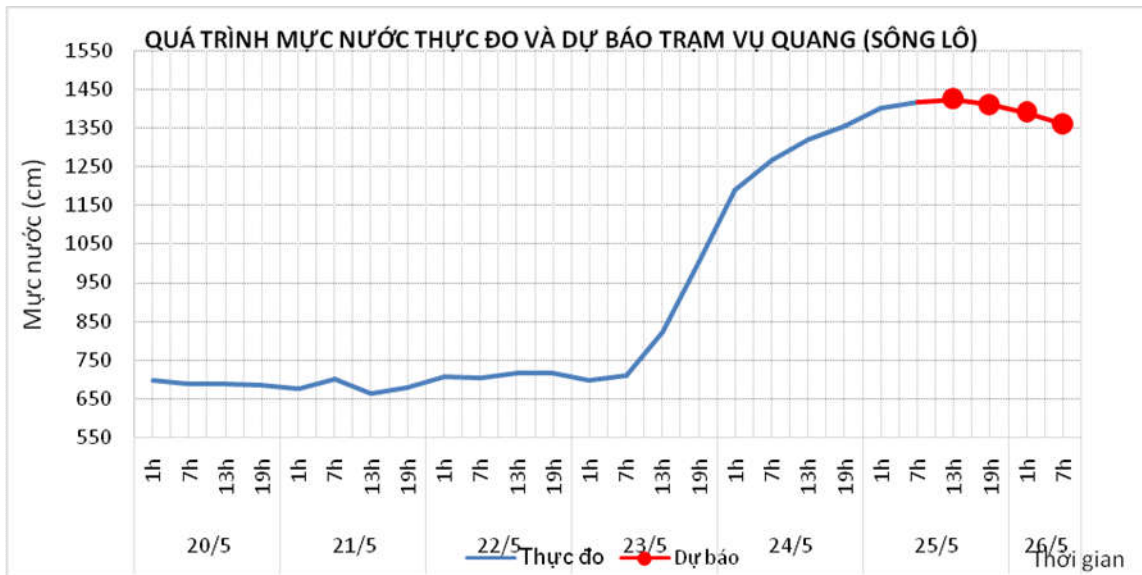
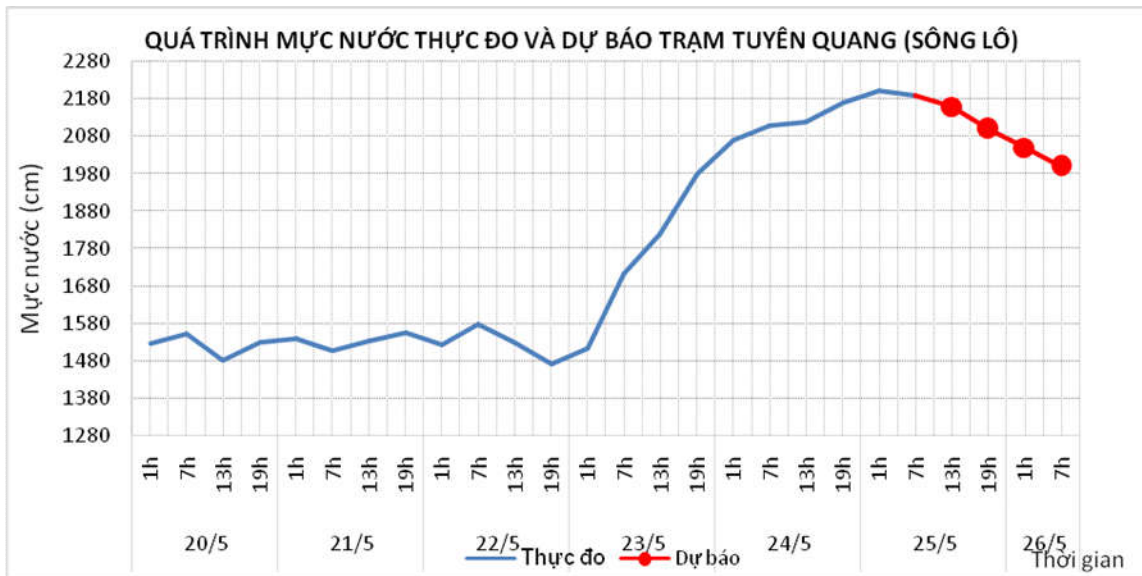
2.2. Lưu vực sông Lô

a. Diễn biến tình hình thủy văn đã qua

Lũ trên thượng nguồn sông Lô đã đạt đỉnh và đang xuống, hạ lưu tại Tuyên Quang đã đạt đỉnh là 22,03m (trên BĐ1 0,03m) lúc 1h/25/05 hiện đang xuống, tại Vụ Quang đang lên.

b. Dự báo, cảnh báo

Lũ trên sông Lô tiếp tục xuống, hạ lưu tại Vụ Quang tiếp tục lên và đạt đỉnh vào chiều tối sau sẽ xuống.



3. Khu vực Đông Bắc

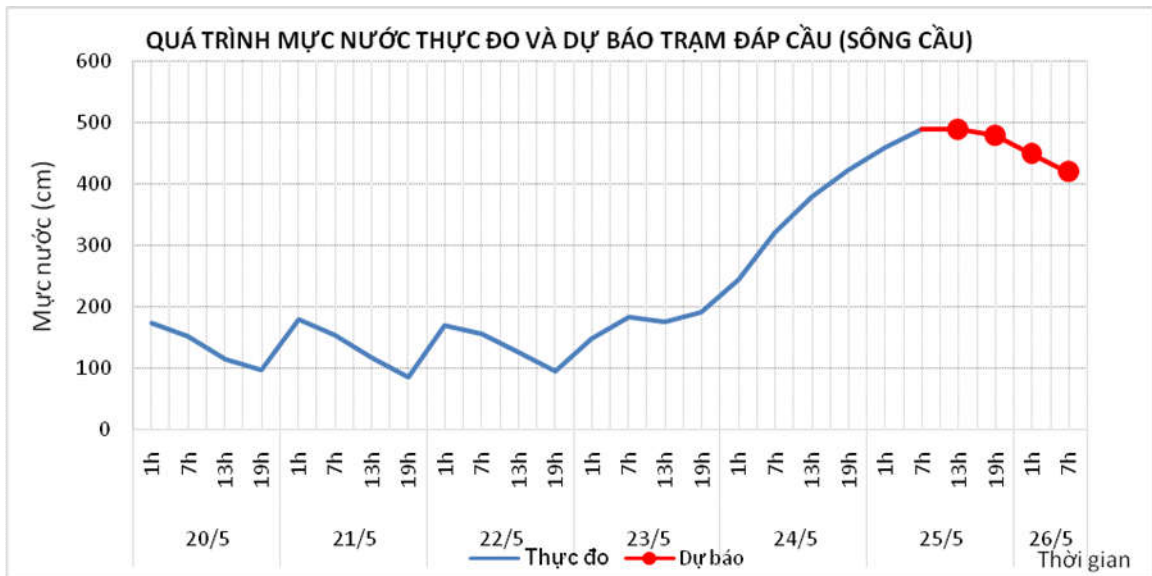
3.1. Lưu vực sông Cầu

a. Diễn biến tình hình thủy văn đã qua

Mức nước sông Cầu đang lên nhanh.

b. Dự báo, cảnh báo

Mức nước sông Cầu tại Đáp Cầu sẽ đạt đỉnh trong ngày 25/5 ở dưới mức báo động 2, sau đó xuống.



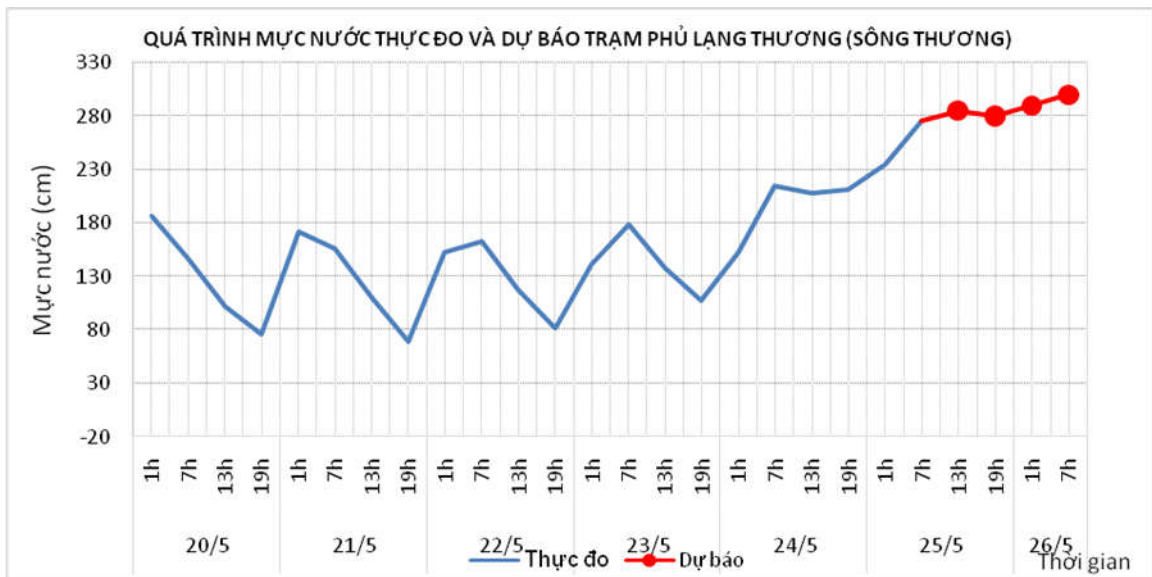
3.2. Lưu vực sông Thương

a. Diễn biến tình hình thủy văn đã qua

Mức nước sông Thương tại Phủ Lạng Thương đang lên.

b. Dự báo, cảnh báo

Mức nước sông Thương tại Phủ Lạng Thương tiếp tục lên chậm.



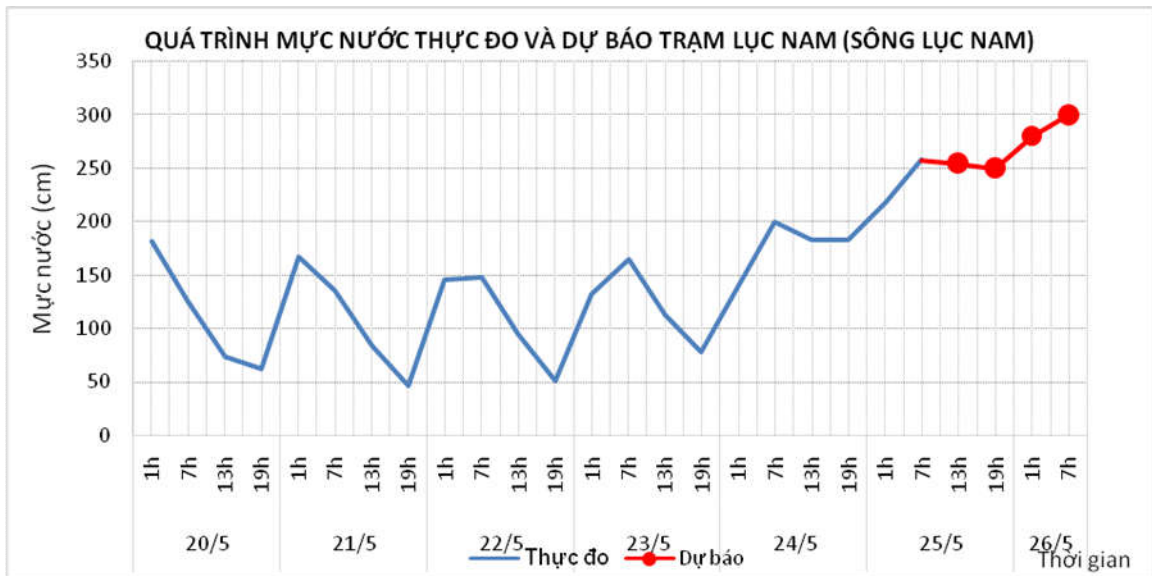
3.3. Lưu vực sông Lục Nam

a. Diễn biến tình hình thủy văn đã qua

Mức nước sông Lục Nam đang lên.

b. Dự báo, cảnh báo

Mức nước Sông Lục Nam tiếp tục lên chậm.



4. Khu vực Đồng bằng Bắc Bộ

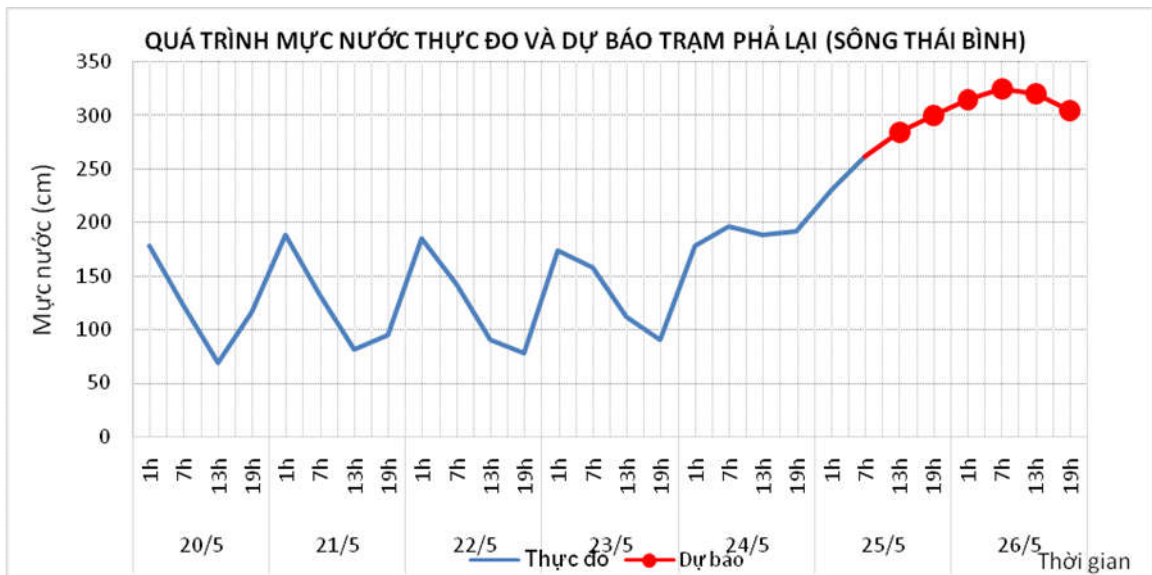
4.1. Lưu vực sông Thái Bình

a. Diễn biến tình hình thủy văn đã qua

Mức nước hạ lưu sông Thái Bình tại Phả Lại đang lên nhanh. Lúc 7h/25/5, mức nước tại trạm Phả Lại là 2,62m.

b. Dự báo, cảnh báo

Mức nước hạ lưu sông Thái Bình tại Phả Lại tiếp tục lên và đạt đỉnh trong 24 giờ tới ở dưới mức báo động 1, sau đó xuống. Đến 19h/26/5, mức nước tại trạm Phả Lại có khả năng ở mức 3,05m



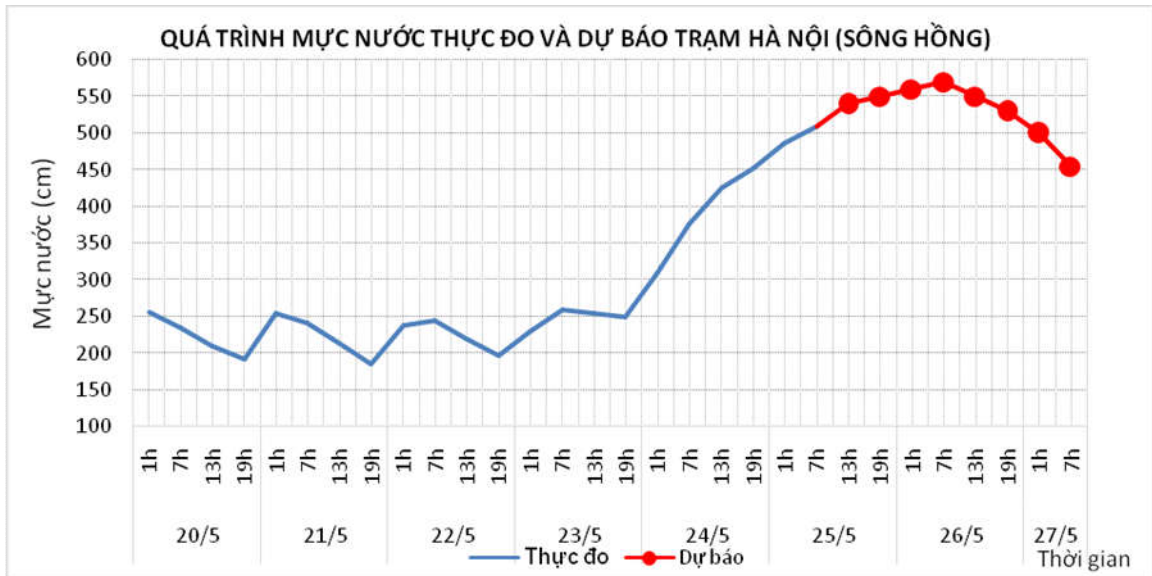
4.2. Lưu vực sông Hồng

a. Diễn biến tình hình thủy văn đã qua

Mức nước trên sông Hồng tại trạm Hà Nội đang lên. Lúc 7h/25/05 mức nước tại trạm Hà Nội là 5,10m.

b. Dự báo, cảnh báo

Mức nước trên sông Hồng tại trạm Hà Nội tiếp tục lên đến 24h tối sau xuống. Đến 7h/27/05 mức nước tại trạm Hà Nội có khả năng ở mức 4,55m.



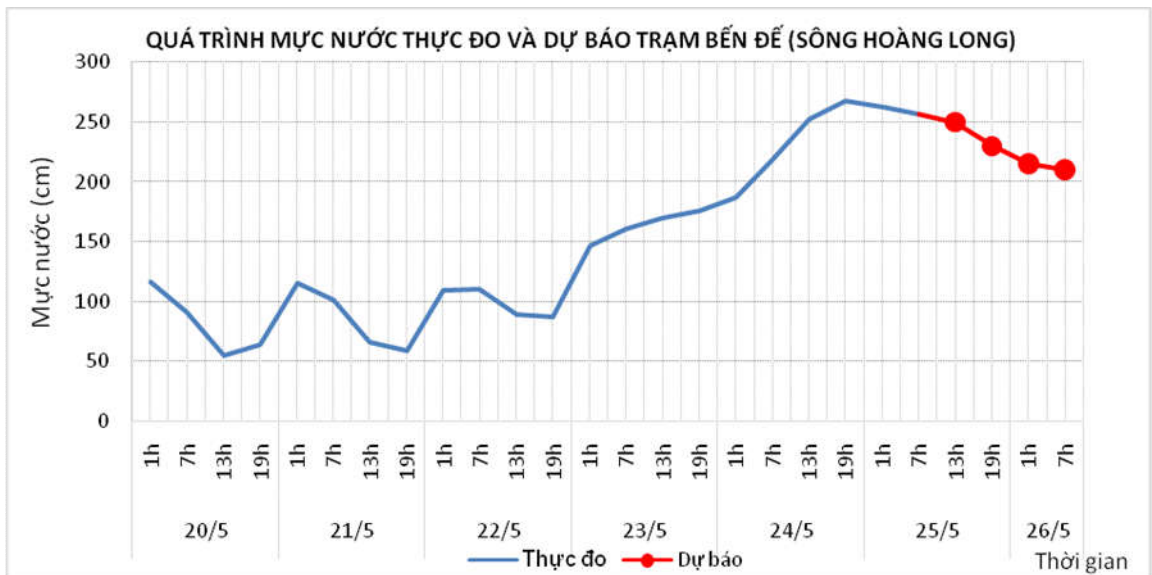
4.3. Lưu vực sông Hoàng Long

a. Diễn biến tình hình thủy văn đã qua

Mức nước trên sông Bôi, sông Hoàng Long đã xảy ra 1 đợt lũ với biên độ lũ lên tại Hưng Thi là 391cm, tại Bến Đé là 181cm; đỉnh lũ tại Bến Đé đạt 268cm (19h/25/5) dưới báo động 1 là 0,32m, hiện đang xuống.

b. Dự báo, cảnh báo

Mức nước trên sông Hoàng Long tại trạm thủy văn Bến Đé sẽ xuống chậm.



Cảnh báo

Từ nay (25/5) đến ngày 26/5, lũ trên sông Lô tại Tuyên Quang sẽ xuống nhanh, lũ trên sông Cầu tại Đáp Cầu có khả năng sẽ đạt đỉnh vào trưa chiều nay (25/5) ở mức 5,0m, dưới BĐ 2: 0,3m, sau xuống chậm.

Nguy cơ cao xảy ra lũ quét, sạt lở đất và ngập lụt cục bộ tại các tỉnh vùng núi khu vực Bắc Bộ, đặc biệt là các tỉnh: Lào Cai, Yên Bái, Hà Giang, Tuyên Quang, Cao Bằng, Bắc Kạn, Lạng Sơn, Thái Nguyên, Hòa Bình.

5. Khu vực Bắc Trung Bộ

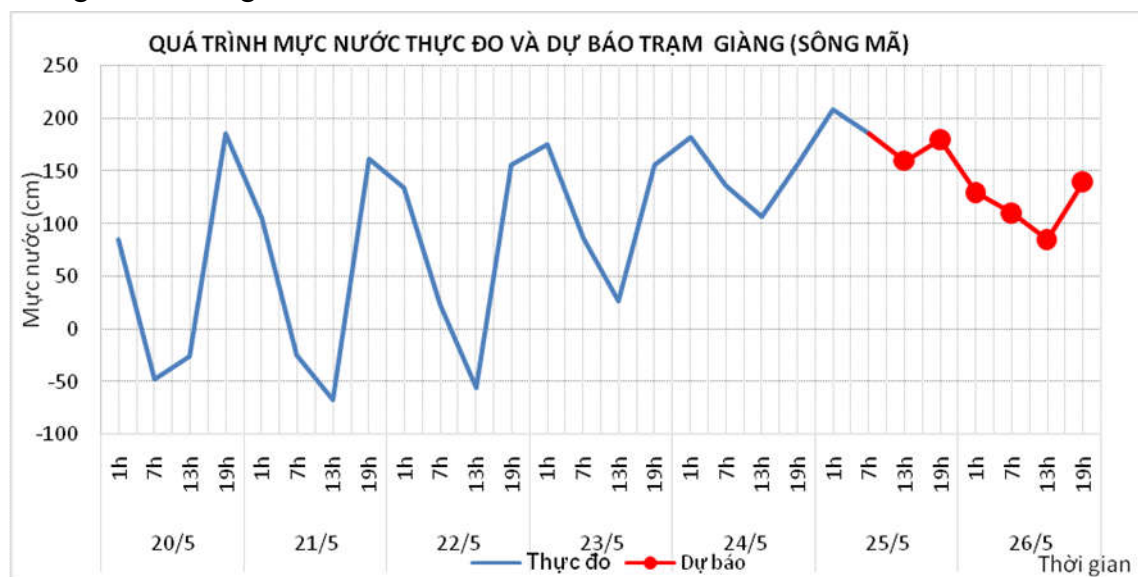
5.1. Lưu vực sông Mã

a. Diễn biến tình hình thủy văn đã qua

Hôm qua (24/05), lũ trên sông Bưởi, sông Mã đã đạt đỉnh và đang xuống; hạ lưu sông Mã tại Giàng có dao động. Mức nước đỉnh lũ trên sông Bưởi tại Kim Tân là 9,39m (14h/24), dưới BĐ1 0,61m, sông Mã tại Lý Nhân 6,62m (23h/24) dưới BĐ1 2,88m.

b. Dự báo, cảnh báo

Mức nước trên sông Bưởi, sông Mã, sông Chu tiếp tục xuống, hạ lưu sông Mã tại Giàng có dao động



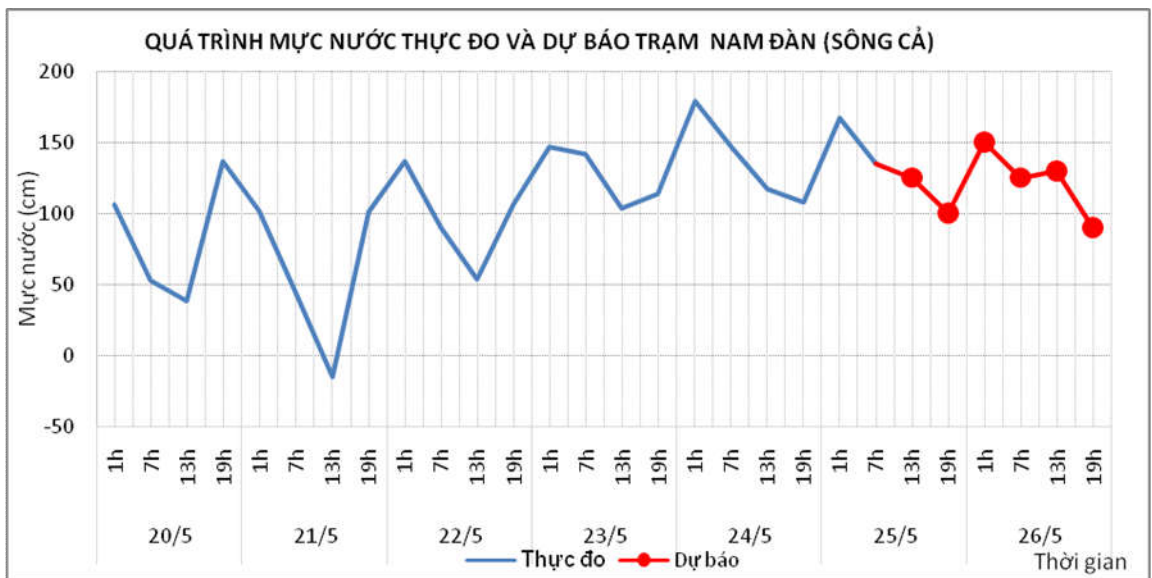
5.2. Lưu vực sông Cả

a. Diễn biến tình hình thủy văn đã qua

Mức nước trung, thượng lưu có dao động, hạ lưu tại Nam Đàn có dao động nhỏ

b. Dự báo, cảnh báo

Mức nước trung, thượng lưu có dao động, hạ lưu tại Nam Đàn có dao động nhỏ



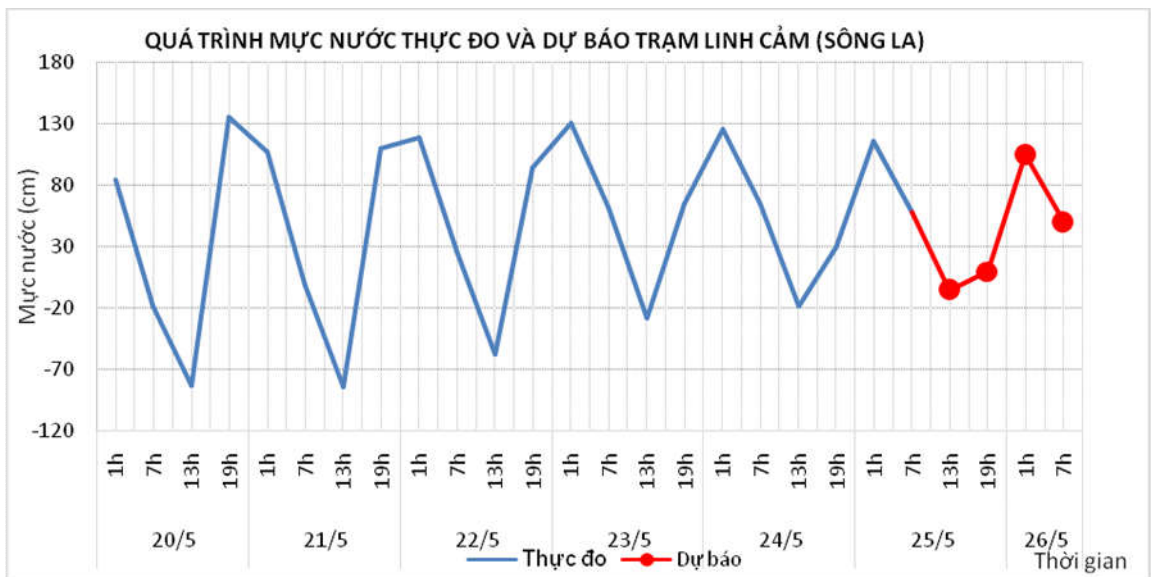
5.3. Lưu vực sông La

a. Diễn biến tình hình thủy văn đã qua

Mức nước sông Ngàn Sâu đang xuống, sông Ngàn Phố biến đổi chậm, hạ lưu sông La dao động theo triều

b. Dự báo, cảnh báo

Mức nước sông Ngàn Sâu tiếp tục xuống, sông Ngàn Phố biến đổi chậm, hạ lưu sông La dao động theo triều.



6. Khu vực Trung Trung Bộ

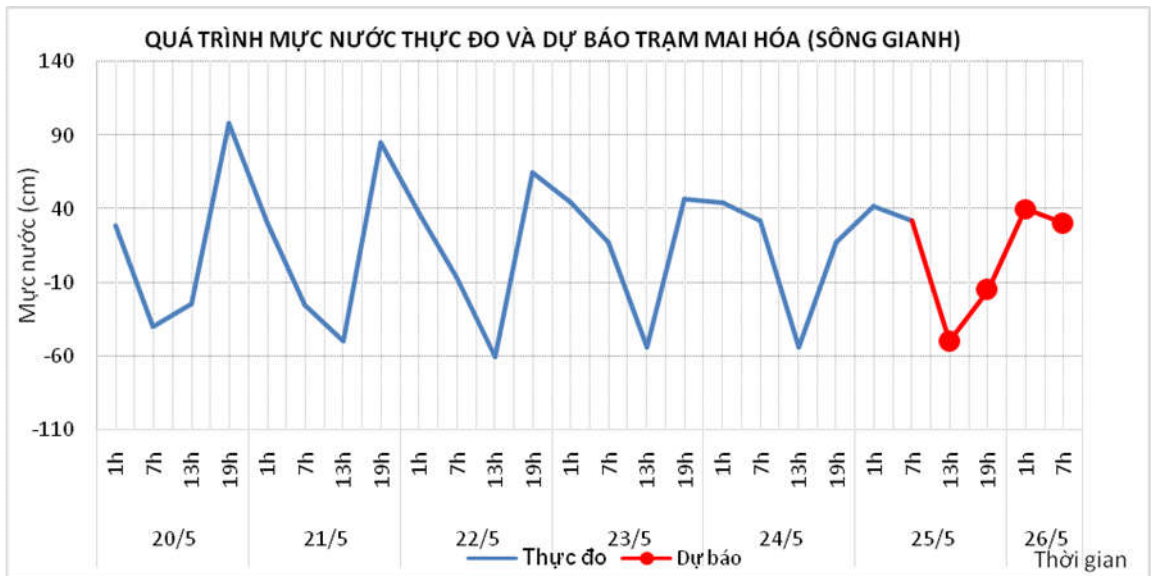
6.1. Lưu vực sông Gianh

a. Diễn biến tình hình thủy văn đã qua

Mức nước thượng lưu sông Gianh biến đổi chậm, hạ lưu dao động theo triều

b. Dự báo, cảnh báo

Mức nước thượng lưu biến đổi chậm, hạ lưu dao động theo triều.



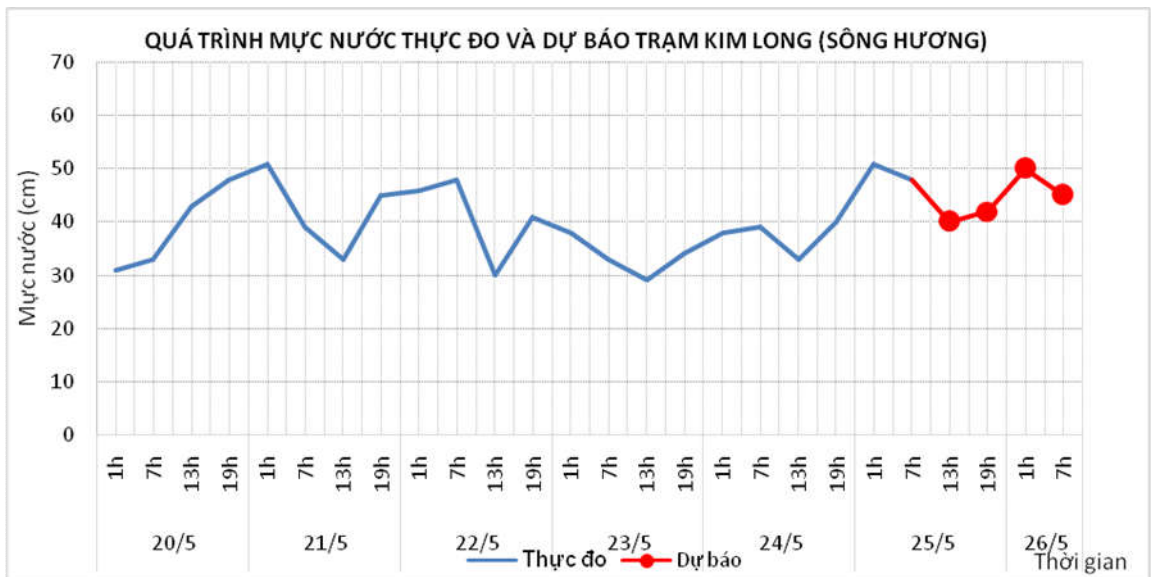
6.2. Lưu vực sông Hương

a. Diễn biến tình hình thủy văn đã qua

Mức nước sông Hương dao động theo điều tiết hồ chứa

b. Dự báo, cảnh báo

Mức nước dao động theo điều tiết hồ chứa



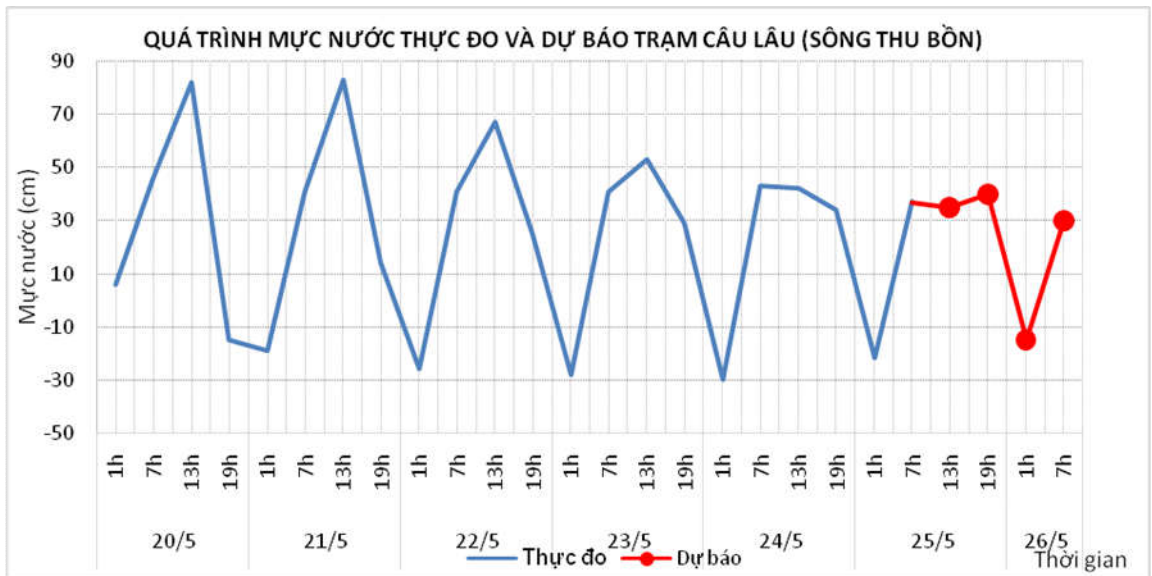
6.3. Lưu vực sông Vu Gia Thu Bồn

a. Diễn biến tình hình thủy văn đã qua

Mức nước biến đổi chậm

b. Dự báo, cảnh báo

Mức nước biến đổi chậm.



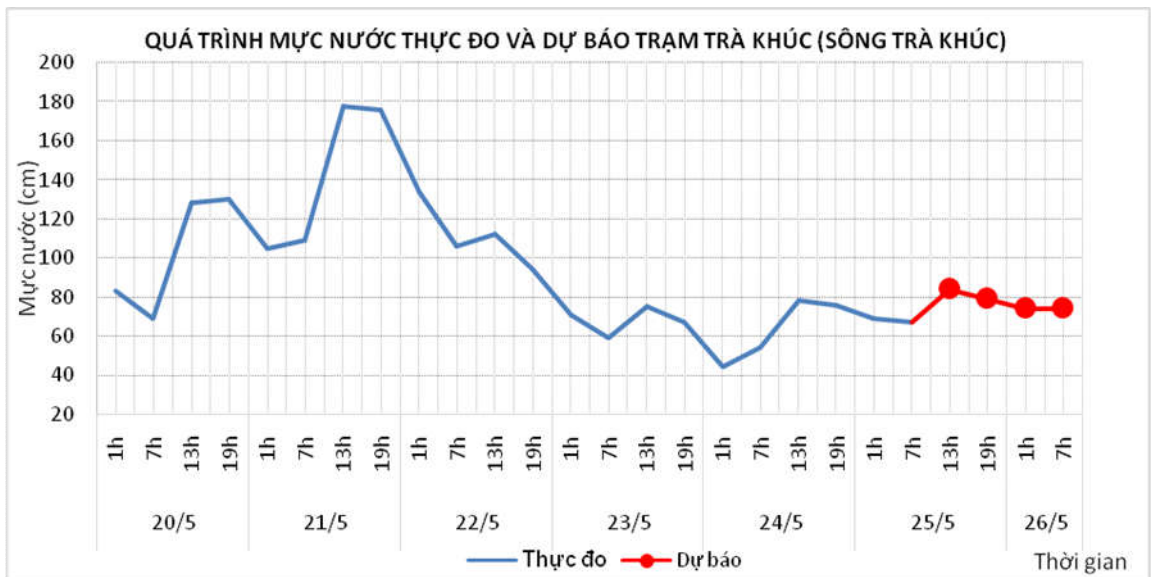
6.3. Lưu vực sông Trà Khúc

a. Diễn biến tình hình thủy văn đã qua

Mức nước sông Trà Khúc biến đổi chậm

b. Dự báo, cảnh báo

Mức nước biến đổi chậm



7. Khu vực Nam Trung Bộ

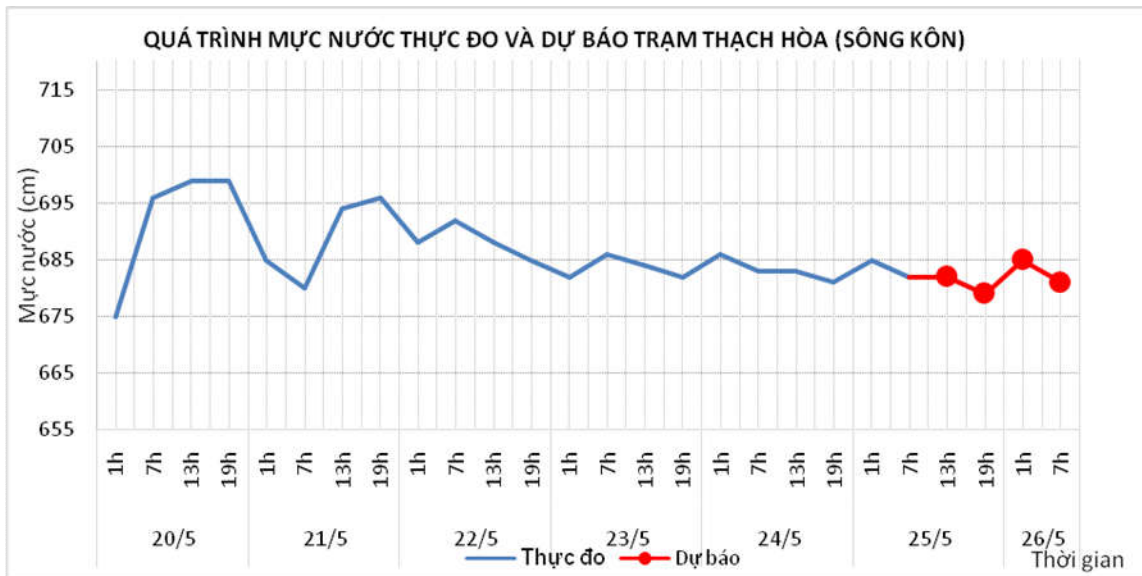
7.1. Lưu vực sông Kôn

a. Diễn biến tình hình thủy văn đã qua

Mức nước có dao động

b. Dự báo, cảnh báo

Mức nước có dao động



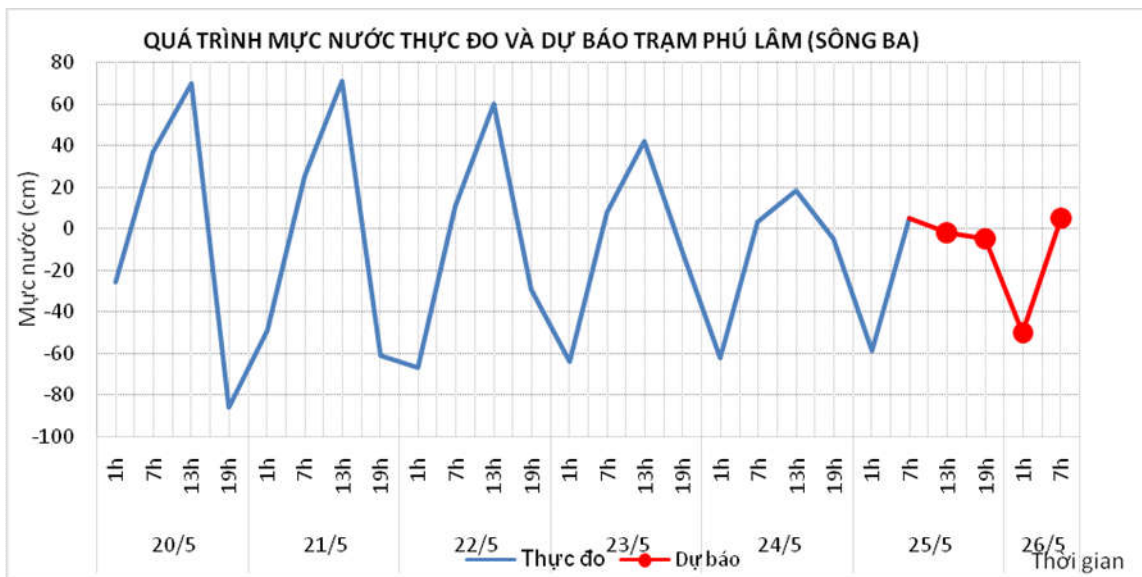
7.2. Lưu vực sông Ba

a. Diễn biến tình hình thủy văn đã qua

Mức nước thượng lưu biến đổi chậm, trung lưu dao động theo điều tiết hồ chứa, hạ lưu biến đổi theo triều.

b. Dự báo, cảnh báo

Mức nước thượng lưu tiếp tục biến đổi chậm, trung lưu dao động theo điều tiết hồ chứa



8. Khu vực Tây Nguyên

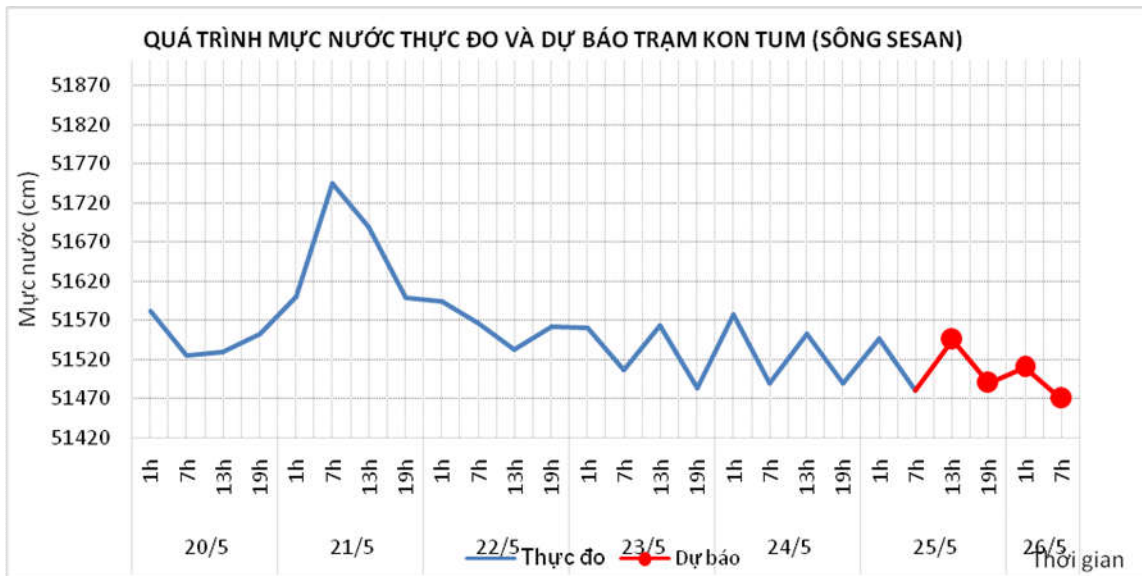
8.1. Lưu vực sông Sê San

a. Diễn biến tình hình thủy văn đã qua

Mức nước trên các sông dao động theo điều tiết của hồ chứa thủy điện.

b. Dự báo, cảnh báo

Mức nước trên các sông dao động theo điều tiết của hồ chứa thủy điện.



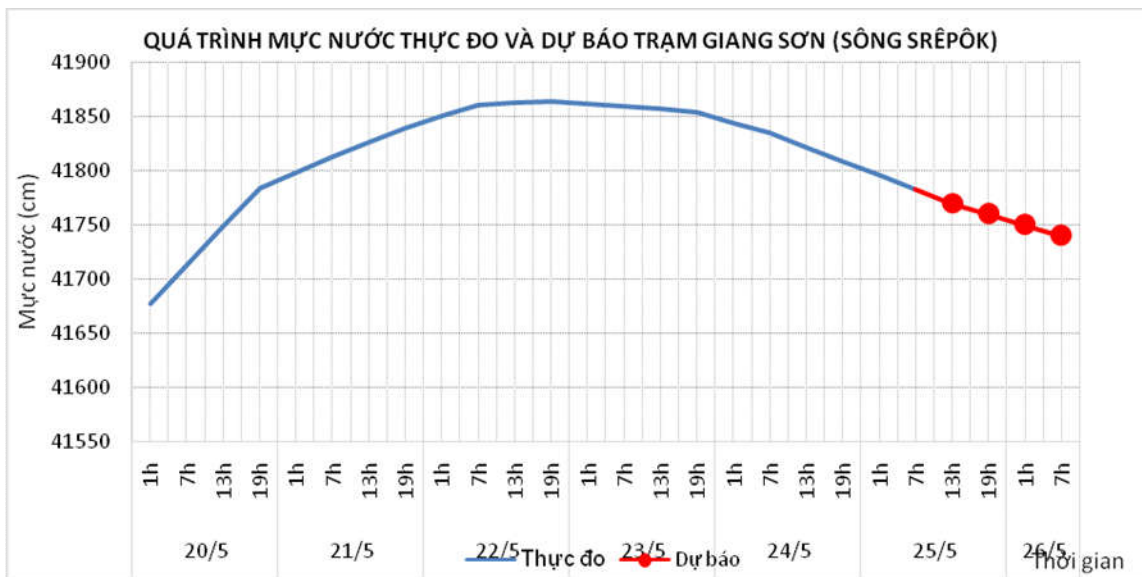
8.2. Lưu vực sông Srêpôk

a. Diễn biến tình hình thủy văn đã qua

Mức nước trên sông Krông Ana tại Giang Sơn xuống dần, các sông khác mức nước dao động theo điều tiết của hồ chứa thủy điện.

b. Dự báo, cảnh báo

Mức nước trên sông Krông Ana tại Giang Sơn tiếp tục xuống. Các sông khác mức nước dao động theo điều tiết của hồ chứa thủy điện.



9. Khu vực Nam Bộ

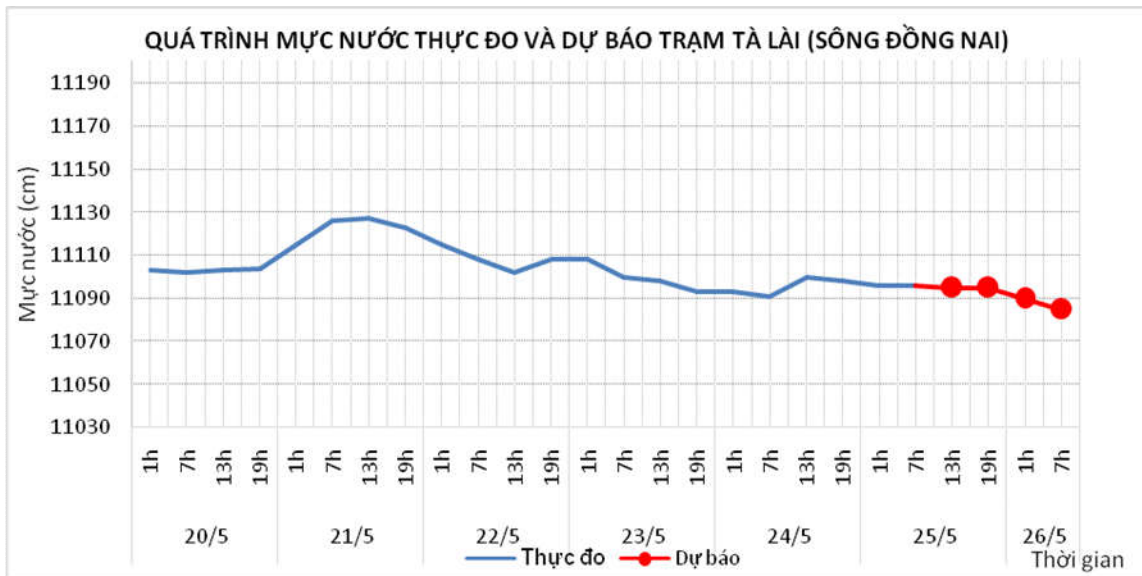
9.1. Lưu vực sông Đồng Nai

a. Diễn biến tình hình thủy văn đã qua

Mức nước biến đổi chậm.

b. Dự báo, cảnh báo

Mức nước biến đổi chậm.



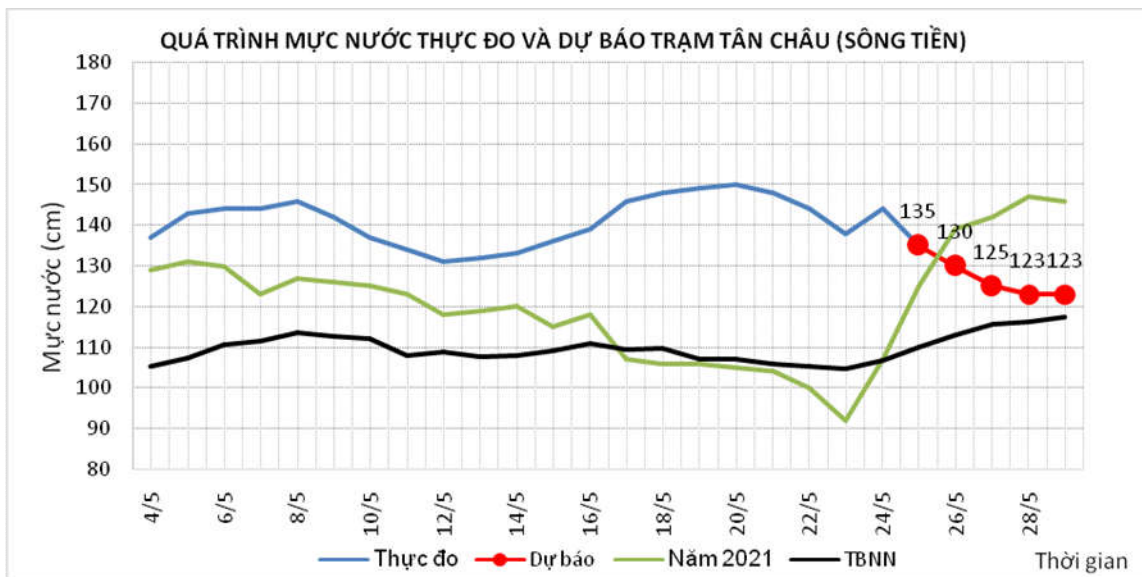
9.2. Lưu vực sông Cửu Long

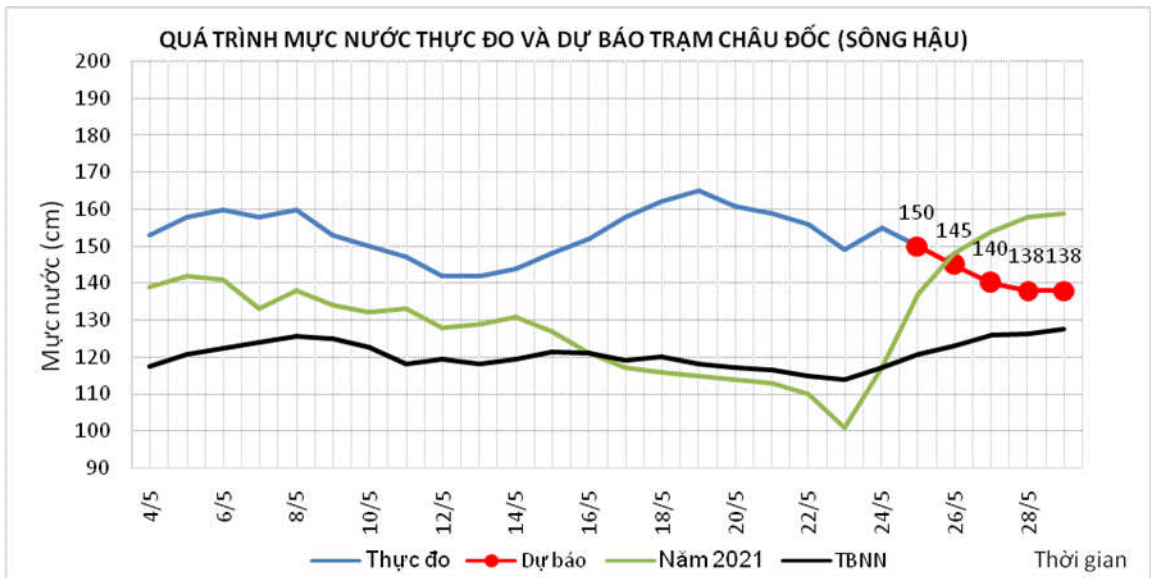
a. Diễn biến tình hình thủy văn đã qua

Mức nước đầu nguồn sông Cửu Long biến đổi theo triều. Mức nước cao nhất ngày 24/5 trên sông Tiền tại Tân Châu 1,44m; trên sông Hậu tại Châu Đốc 1,55m.

b. Dự báo, cảnh báo

Mức nước đầu nguồn sông Cửu Long biến đổi theo triều. Đến ngày 29/5 mức nước cao nhất ngày tại Tân Châu ở mức 1,23m; tại Châu Đốc ở mức 1,38m.





II. Bảng mực nước, lưu lượng thực đo và dự báo các trạm

Sông	Trạm	Mực nước thực đo (cm)				Mực nước dự báo (cm)											
		13h-24/05	19h-24/05	1h-25/05	7h-25/05	13h-25/05	19h-25/05	1h-26/05	7h-26/05	13h-26/05	19h-26/05	1h-27/05	7h-27/05				
Đà	Hồ Hòa Bình (*)	1547	1548	2362	1269	1300	↑	1350	↑	2100	↑	1200	↓				
Thao	Yên Bái	2819	2832	2842	2879	2885	↑	2850	↓	2810	↓	2790	↓				
Thao	Phú Thọ	1474	1474	1471	1471	1480	↑	1490	↑	1500	↑	1510	↑				
Lô	Tuyên Quang	2117	2171	2203	2191	2160	↓	2100	↓	2050	↓	2000	↓				
Lô	Vụ Quang	1320	1355	1403	1417	1425	↑	1410	↓	1390	↓	1360	↓				
Cầu	Đáp Cầu	380	423	460	490	490	→	480	↓	450	↓	420	↓				
Thương	Phủ Lạng Thương	208	212	235	276	285	↑	280	↓	290	↑	300	↑				
Lục Nam	Lục Nam	182	183	217	258	255	↓	250	↓	280	↑	300	↑				
Thái Bình	Phả Lại	189	192	230	262	285	↑	300	↑	315	↑	325	↑	320	↓	305	↓
Hồng	Hà Nội	426	452	486	510	540	↑	550	↑	560	↑	570	↑	550	↓	530	↓
Hoàng Long	Bến Đê	253	268	263	257	250	↓	230	↓	215	↓	210	↓				
Mã	Giàng	107	157	209	186	160	↓	180	↑	130	↓	110	↓	85	↓	140	↑
Cả	Nam Đàn	117	108	167	135	125	↓	100	↓	150	↑	125	↓	130	↑	90	↓
La	Linh Cảm	-18	30	116	58	-5	↓	10	↑	105	↑	50	↓				
Gianh	Mai Hóa	-54	17	42	32	-50	↓	-15	↑	40	↑	30	↓				
Hương	Kim Long	33	40	51	48	40	↓	42	↑	50	↑	45	↓				
Thu Bồn	Câu Lâu	42	34	-22	37	35	↓	40	↑	-15	↓	30	↑				
Trà Khúc	Trà Khúc	78	76	69	67	84	↑	79	↓	74	↓	74	→				
Kôn	Thanh Hòa	683	681	685	682	682	→	679	↓	685	↑	681	↓				
Ba	Phú Lâm	18	-5	-59	5	-2	↓	-5	↓	-50	↓	5	↑				
Đăkbla	Kon Tum	51552	51489	51546	51480	51545	↑	51490	↓	51510	↑	51470	↓				
Krông Ana	Giang Sơn	41822	41809	41796	41783	41770	↓	41760	↓	41750	↓	41740	↓				
Đồng Nai	Tà Lài	11100	11098	11096	11096	11095	↓	11095	→	11090	↓	11085	↓				

Ghi chú: (*): Q m³/s

Khu vực Nam Bộ:

Sông	Trạm	Mức nước cao nhất ngày (cm)							
		Thực đo		Dự báo					
		24/05	25/05	26/05	27/05	28/05	29/05		
Sông Tiền	Tân Châu	144	135	130	125	123	123		
Sông Hậu	Châu Đốc	155	150	145	140	138	138		

Tin phát lúc: 10h30'

Nơi nhận:

- Cơ quan, tổ chức;
- Lưu: VT, TVBB, TVTB.

Soạn tin

Nguyễn Thị Xuyên

Người chịu trách nhiệm**ban hành bản tin**

Bùi Đình Lập-Phùng Tiến Dũng