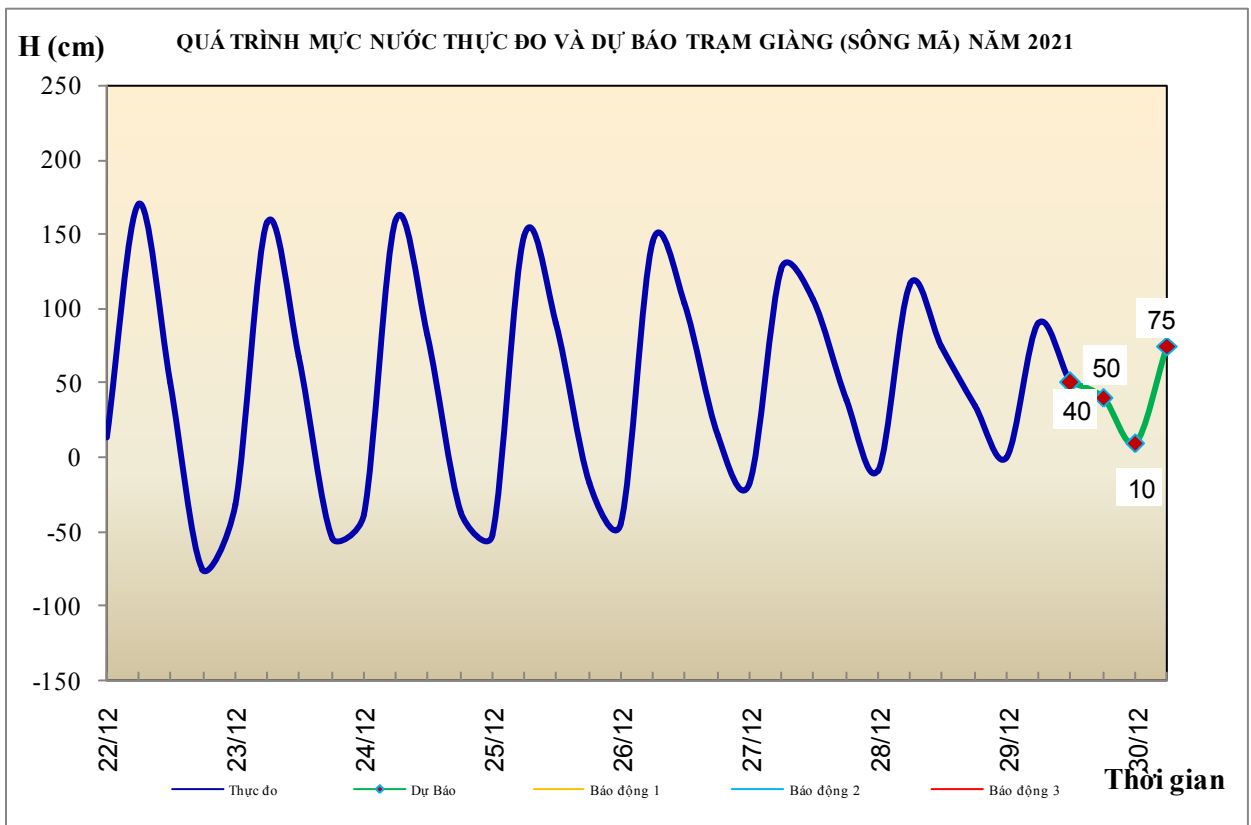


Hà Nội, ngày 29 tháng 12 năm 2021

BẢN TIN DỰ BÁO THỦY VĂN HẠN NGẮN CÁC SÔNG TRUNG BỘ, TÂY NGUYÊN VÀ NAM BỘ

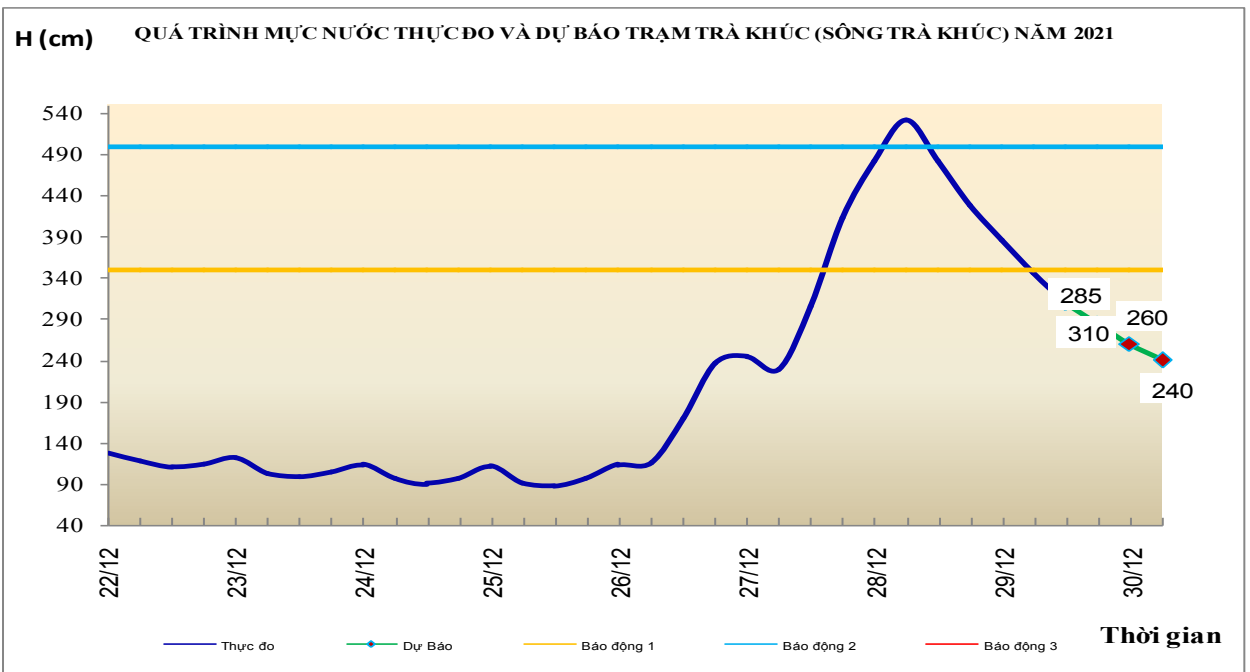
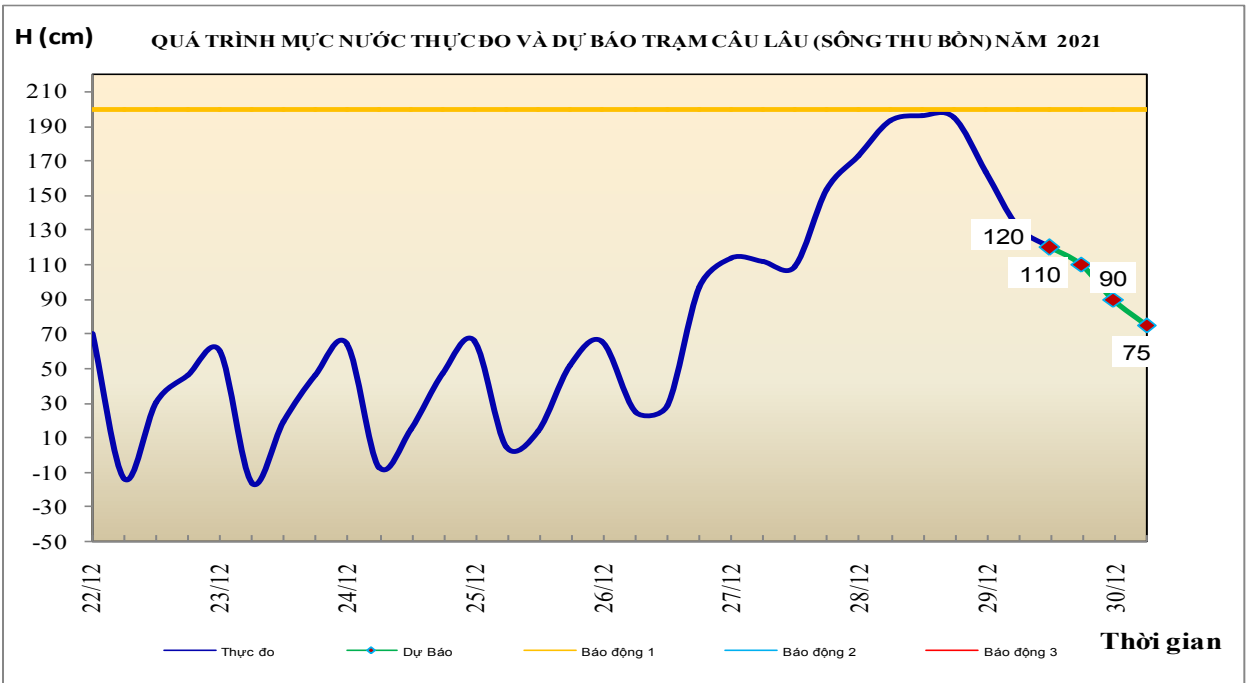
1. Khu vực Bắc Trung Bộ

Tóm tắt tình hình 24 giờ qua	Dự báo 24 giờ tới
1.1. Sông Bưởi: Mức nước biến đổi chậm	Mức nước biến đổi chậm
1.2. Sông Mã: Mức nước thượng lưu biến đổi chậm, trung lưu dao động theo điều tiết hồ chứa, hạ lưu biến đổi theo triều	Mức nước thượng lưu biến đổi chậm, trung lưu dao động theo điều tiết hồ chứa, hạ lưu tại Giàng dao động theo triều
1.3. Sông Chu: Mức nước sông Chu dao động theo điều tiết hồ chứa	Mức nước sông Chu dao động theo điều tiết hồ chứa
1.4. Sông Cả: Mức nước trung, thượng lưu dao động theo điều tiết hồ chứa, hạ lưu biến đổi theo triều	Mức nước trung, thượng lưu dao động theo điều tiết hồ chứa, hạ lưu biến đổi theo triều
1.5. Sông La: Mức nước sông Ngàn Sâu, Ngàn Phố biến đổi chậm, hạ lưu sông La dao động theo triều	Mức nước sông Ngàn Sâu, Ngàn Phố có dao động, hạ lưu sông La biến đổi theo triều.



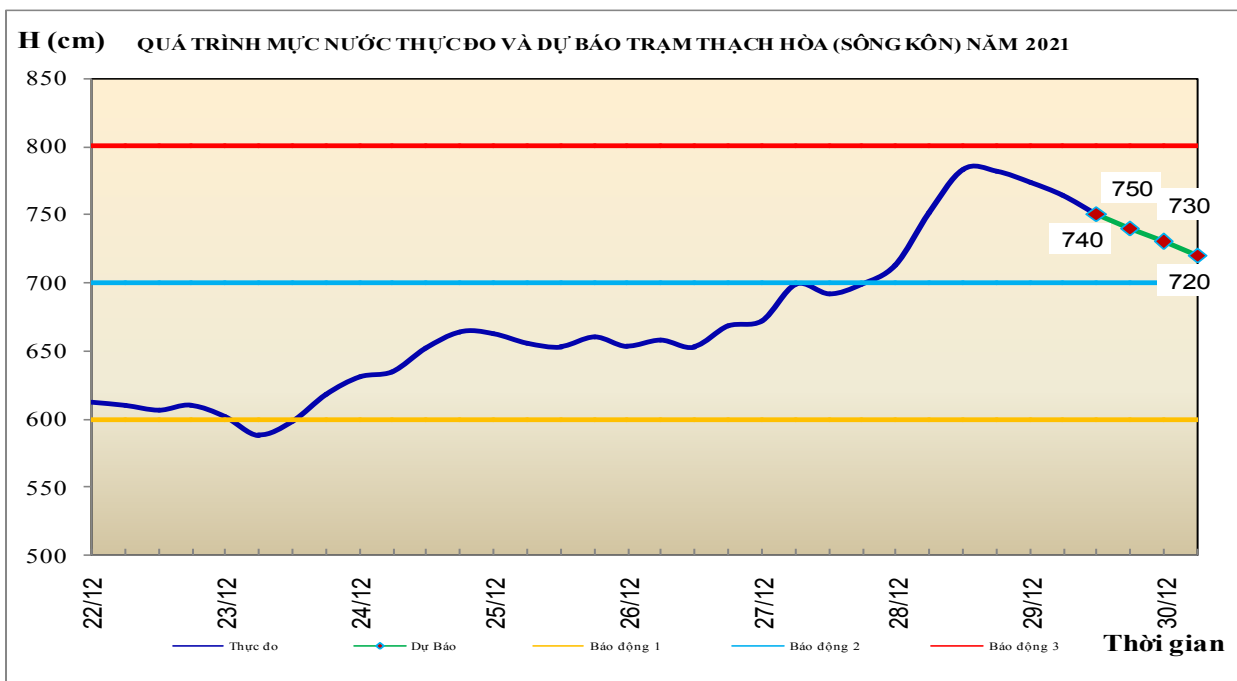
2. Khu vực Trung Trung Bộ

Tóm tắt tình hình 24 giờ qua	Dự báo 24 giờ tới
2.1. Sông Gianh: Mức nước biến đổi chậm	Mức nước biến đổi chậm
2.2. Sông Hương: Mức nước có dao động	Mức nước dao động theo điều tiết hồ chứa
2.3. Sông Vu Gia-Thu Bồn: Lũ trên các sông đã đạt đỉnh và đang xuống, đỉnh lũ trên sông Vu Gia ở dưới mức BĐ1, sông Thu Bồn ở mức xấp xỉ BĐ1.	Lũ trên các sông tiếp tục xuống chậm
2.4. Sông Trà Khúc: Lũ trên sông đang xuống	Lũ trên sông tiếp tục xuống.
2.5. Các sông khác: Lũ trên các sông Quảng Nam, Quảng Ngãi đang xuống; mức nước các sông Thừa Thiên Huế có dao động các sông khác biến đổi chậm.	Lũ các sông Quảng Nam, Quảng Ngãi tiếp tục xuống, các sông khác mức nước biến đổi chậm.



3. Khu vực Nam Trung Bộ

Tóm tắt tình hình 24 giờ qua	Dự báo 24 giờ tới
3.1. Sông Kôn: Lũ trên sông Kôn đã đạt đỉnh và đang xuống, đỉnh lũ tại trạm Thạch Hòa 7,83m (13h/28), dưới BĐ3 0,17m.	Mức nước tiếp tục xuống
3.2. Sông Ba: Mức nước thượng, trung lưu có dao động, hạ lưu dao động theo điều tiết của hồ thủy điện và thủy triều	Mức nước thượng, trung lưu có dao động, hạ lưu dao động theo điều tiết của hồ thủy điện và thủy triều
3.3. Sông Cái Nha Trang: Mức nước có dao động.	Mức nước biến đổi chậm
3.4. Các sông khác: Mức nước các sông biến đổi chậm.	Mức nước các sông biến đổi chậm



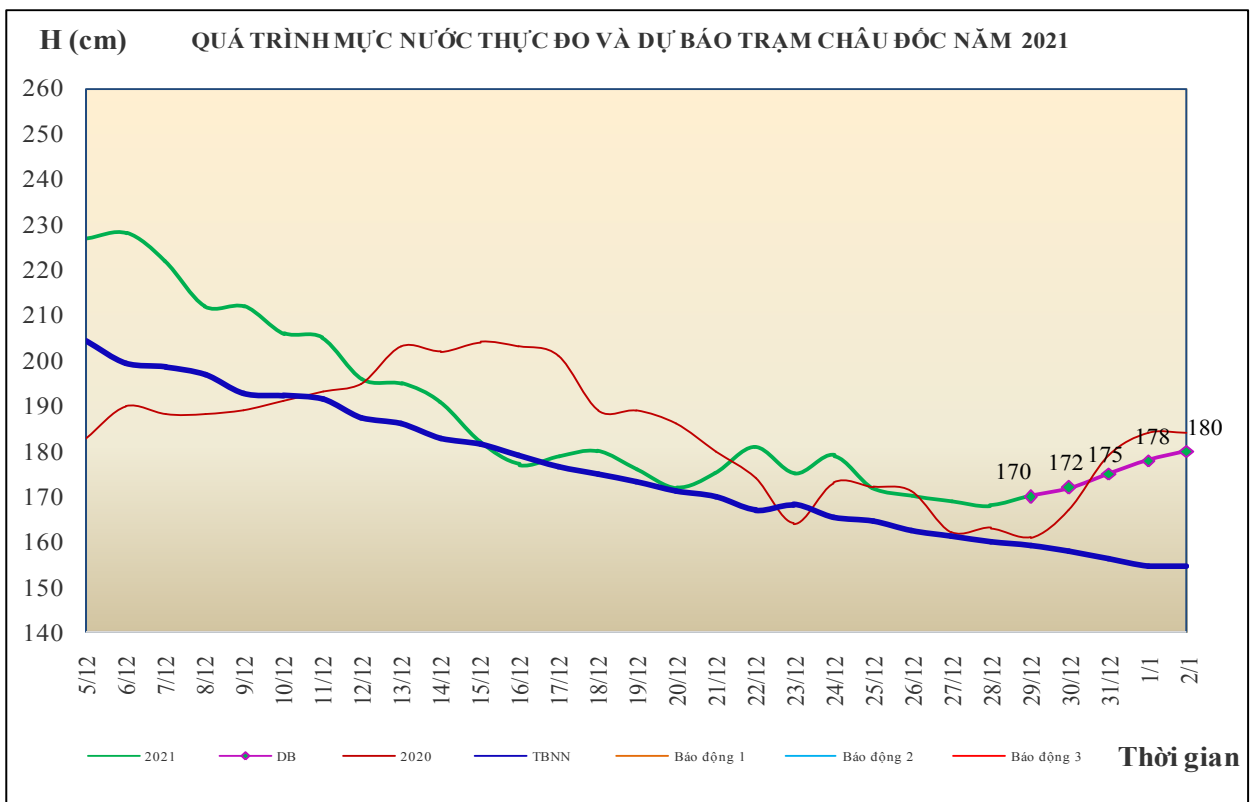
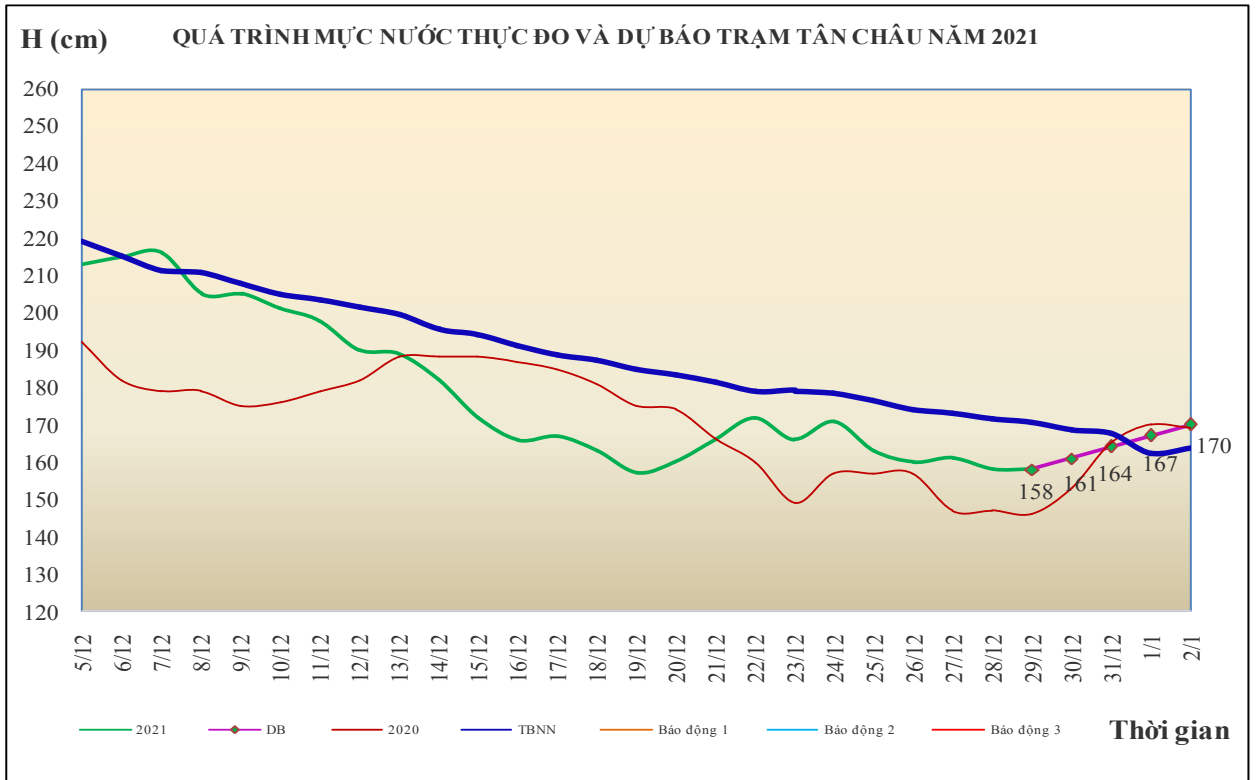
4. Khu vực Tây Nguyên

Tóm tắt tình hình 24 giờ qua	Dự báo 24 giờ tới
4.1. Sông Sê San: Mức nước thượng lưu sông Đăkbla đã đạt đỉnh và xuống, mức nước đỉnh lũ còn dưới mức BĐ1; các sông khác dao động theo điều tiết hồ chứa thủy điện.	Mức nước thượng lưu sông Đăkbla xuống dần. Mức nước các sông khác dao động theo điều tiết hồ chứa thủy điện.
4.2. Sông Srêpôk: Mức nước trên sông Krông Buk đang lên, các sông khác dao động theo điều tiết hồ chứa thủy điện.	Mức nước trên sông Krông Buk tiếp tục lên, sông Krông Ana mức nước lên chậm, các sông khác dao động theo điều tiết hồ chứa thủy điện.
4.3. Các sông khác: Mức nước sông Cam Ly đạt đỉnh và xuống, đỉnh lũ tại Thanh Bình 831,00m (7h/28/12), ở mức BĐ1.	Mức nước dao động theo điều tiết hồ chứa.

Các sông khác mực nước biến đổi chậm.

5. Khu vực Nam Bộ

Tóm tắt tình hình 24 giờ qua	Dự báo
Mực nước đầu nguồn sông Cửu Long biến đổi theo triều. Mực nước cao nhất ngày 28/12 trên sông Tiền tại Tân Châu 1,58m; trên sông Hậu tại Châu Đốc 1,68m.	Mực nước đầu nguồn sông Cửu Long biến đổi theo triều. Đến ngày 02/01 mực nước cao nhất ngày tại Tân Châu ở mức 1,70m, tại Châu Đốc ở mức 1,80m
5.2. Sông Đồng Nai: Mực nước trên sông Đồng Nai biến đổi chậm	Mực nước trên sông Đồng Nai biến đổi chậm



6. Bảng mực nước thực đo và dự báo

6.1. Khu vực Trung Bộ

Sông	Trạm	Mực nước thực đo (cm)				Mực nước dự báo (cm)							
		13h-28/12	19h-28/12	1h-29/12	7h-29/12	13h-29/12		19h-29/12		1h-30/12		7h-30/12	
Mã	Giàng	74	35	0	90	50	↓	40	↓	10	↓	75	↑
Cả	Nam Đàn	103	45	18	53	80	↑	55	↓	30	↓	35	↑
La	Linh Cảm	82	33	-4	57	60	↑	40	↓	10	↓	30	↑
Gianh	Mai Hóa	43	48	-9	55	35	↓	50	↑	-15	↓	40	↑
Hương	Kim Long	81	113	88	66	65	↓	75	↑	70	↓	75	↑
Thu Bồn	Câu Lâu	196	195	164	132	120	↓	110	↓	90	↓	75	↓
Trà Khúc	Trà Khúc	481	429	387	346	310	↓	285	↓	260	↓	240	↓
Kôn	Thanh Hòa	783	782	774	764	750	↓	740	↓	730	↓	720	↓
Ba	Phú Lâm	29	62	23	18	8	↓	50	↑	-15	↓	10	↑
Đăkbla	Kon Tum	51617	51585	51622	51576	51545	↓	51535	↓	51525	↓	51520	↓
Krông Ana	Giang Sơn	41756	41764	41752	41753	41757	↑	41760	↑	41765	↑	41770	↑
Đồng Nai	Tà Lài	11059	11068	11061	11053	11055	↑	11060	↑	11055	↓	11050	↓

6.2. Khu vực Nam Bộ

Sông	Trạm	Mực nước cao nhất ngày (cm)					
		Thực đo		Dự báo			
		28/12	29/12	30/12	31/12	01/01	02/01
Sông Tiền	Tân Châu	158 ↓	158 →	161 ↑	164 ↑	167 ↑	170 ↑
Sông Hậu	Châu Đốc	168 ↓	170 ↑	172 ↑	175 ↑	178 ↑	180 ↑

Tin phát lúc: 10h30'

Duyệt bản tin: Phùng Tiến Dũng

PHÒNG DỰ BÁO THỦY VĂN
TRUNG BỘ, TÂY NGUYÊN VÀ NAM BỘ
 Dự báo viên: Huệ, Trang, Tùng, Vân, Thắng