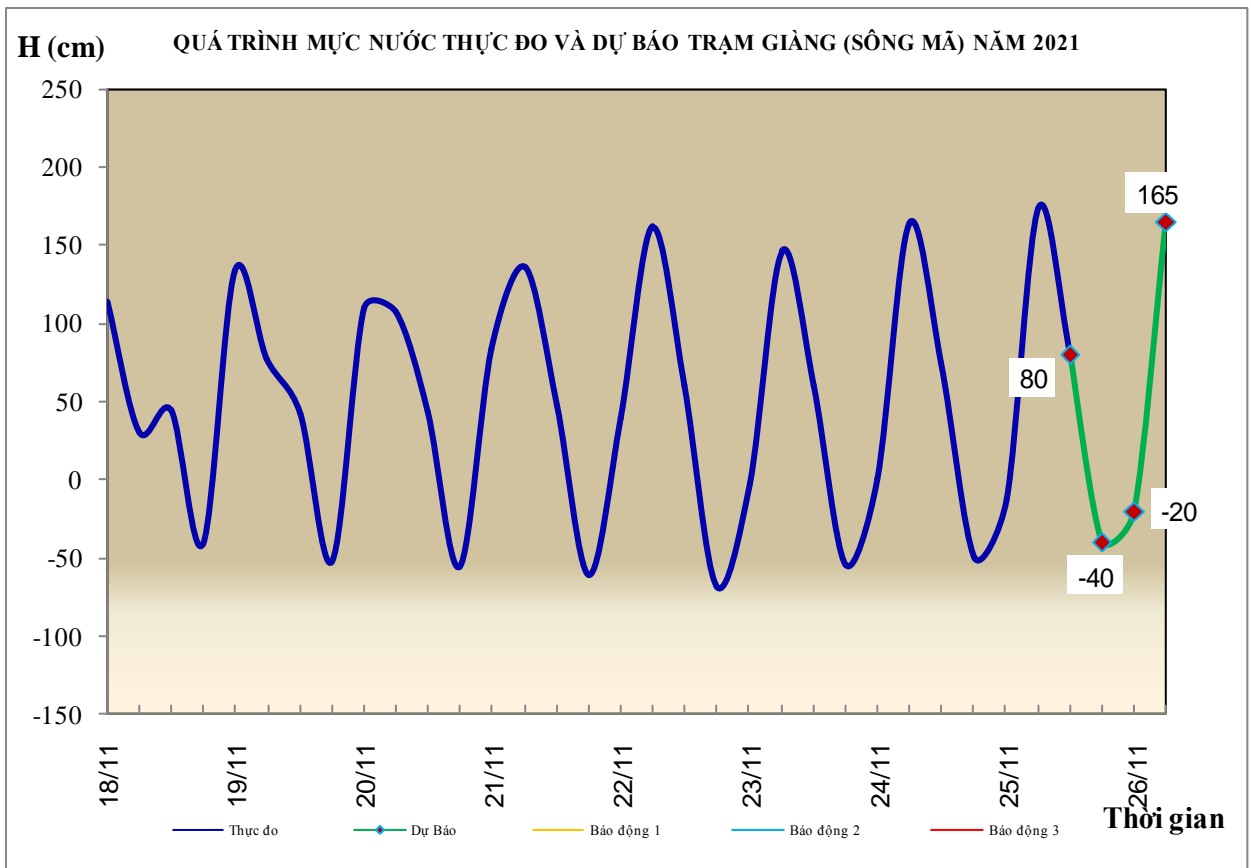


Hà Nội, ngày 25 tháng 11 năm 2021

BẢN TIN DỰ BÁO THỦY VĂN HẠN NGẮN CÁC SÔNG TRUNG BỘ, TÂY NGUYÊN VÀ NAM BỘ

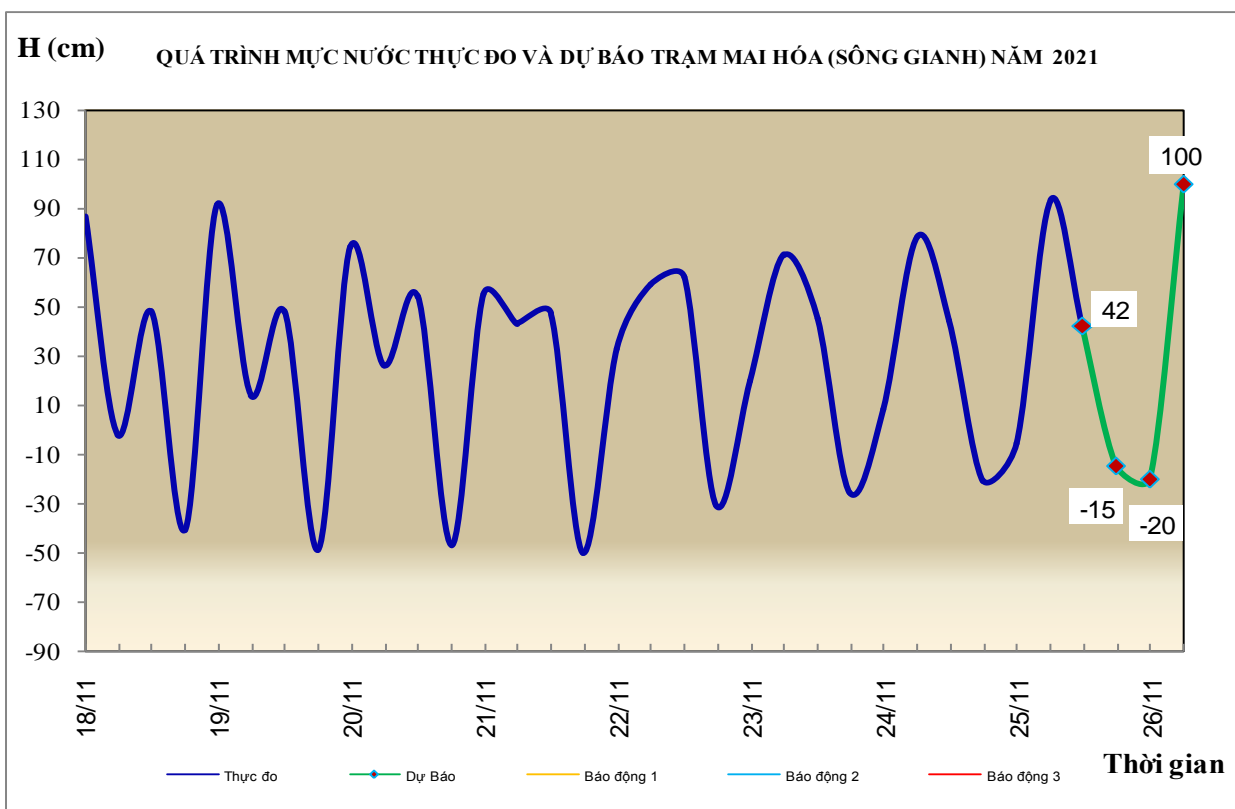
1. Khu vực Bắc Trung Bộ

Tóm tắt tình hình 24 giờ qua	Dự báo 24 giờ tới
1.1. Sông Bưởi: Mức nước biến đổi chậm	Mức nước biến đổi chậm
1.2. Sông Mã: Mức nước thượng lưu biến đổi chậm, trung lưu dao động theo điều tiết hồ chứa, hạ lưu biến đổi theo triều	Mức nước thượng lưu biến đổi chậm, trung lưu dao động theo điều tiết hồ chứa, hạ lưu tại Giàng dao động theo triều
1.3. Sông Chu: Mức nước sông Chu dao động theo điều tiết hồ chứa	Mức nước sông Chu dao động theo điều tiết hồ chứa
1.4. Sông Cả: Mức nước trung, thượng lưu dao động theo điều tiết hồ chứa, hạ lưu biến đổi theo triều	Mức nước trung, thượng lưu dao động theo điều tiết hồ chứa, hạ lưu biến đổi theo triều
1.5. Sông La: Mức nước sông Ngàn Sâu, Ngàn Phố có dao động, hạ lưu sông La dao động theo triều	Mức nước sông Ngàn Sâu, Ngàn Phố có dao động, hạ lưu sông La biến đổi theo triều.



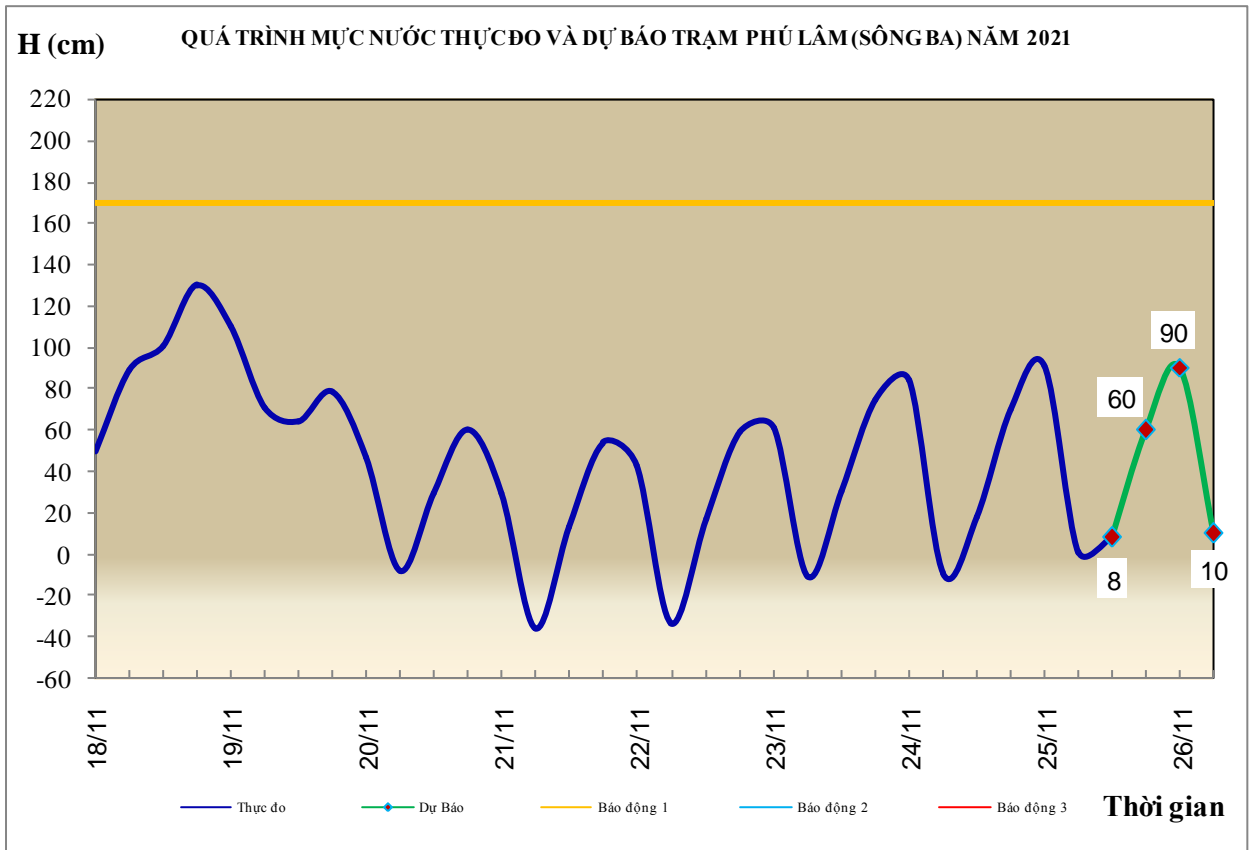
2. Khu vực Trung Trung Bộ

Tóm tắt tình hình 24 giờ qua	Dự báo 24 giờ tới
2.1. Sông Gianh: Mức nước biến đổi chậm.	Mức nước biến đổi chậm
2.2. Sông Hương: Mức nước có dao động	Mức nước dao động theo điều tiết hồ chứa
2.3. Sông Vu Gia-Thu Bồn: Mức nước sông biến đổi chậm	Mức nước sông biến đổi chậm
2.4. Sông Trà Khúc: Mức nước có dao động.	Mức nước biến đổi chậm.
2.5. Các sông khác: Mức nước trên các sông từ Thừa Thiên Huế đến Quảng Ngãi có dao động, các sông khác biến đổi chậm.	Mức nước biến đổi chậm.



3. Khu vực Nam Trung Bộ

Tóm tắt tình hình 24 giờ qua	Dự báo 24 giờ tới
3.1. Sông Kôn: Mức nước có dao động	Mức nước biến đổi chậm
3.2. Sông Ba: Mức nước thượng trung lưu có dao động, hạ lưu dao động theo điều tiết của hồ chứa và thủy triều.	Mức nước thượng trung lưu có dao động, hạ lưu dao động theo điều tiết của hồ chứa.
3.3. Sông Cái Nha Trang: Mức nước có dao động.	Mức nước biến đổi chậm.
3.4. Các sông khác: Mức nước trên các sông ở Bình Định, sông Kỳ Lộ tại Hà Bằng có dao động; các sông khác biến đổi chậm	Mức nước trên các sông ở Bình Định có dao động; các sông khác biến đổi chậm

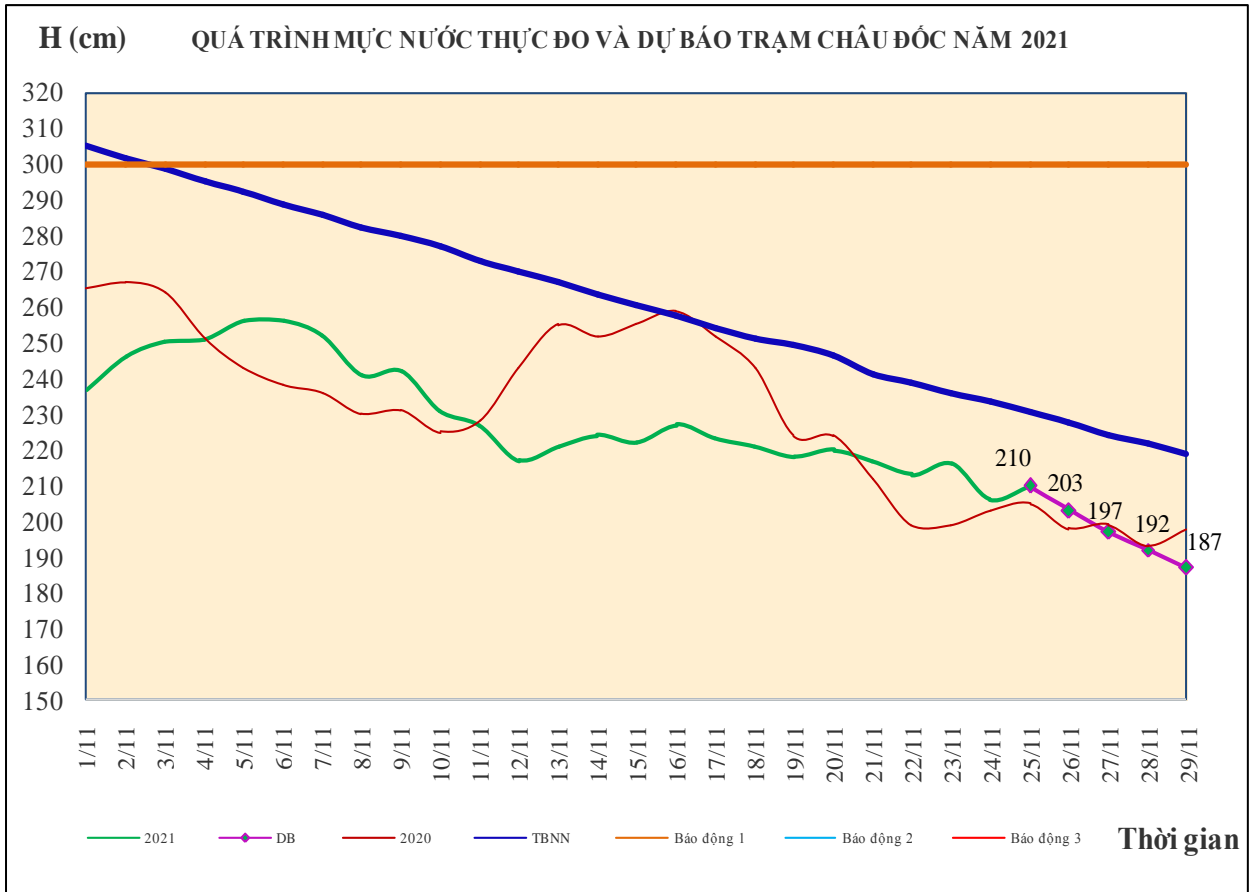
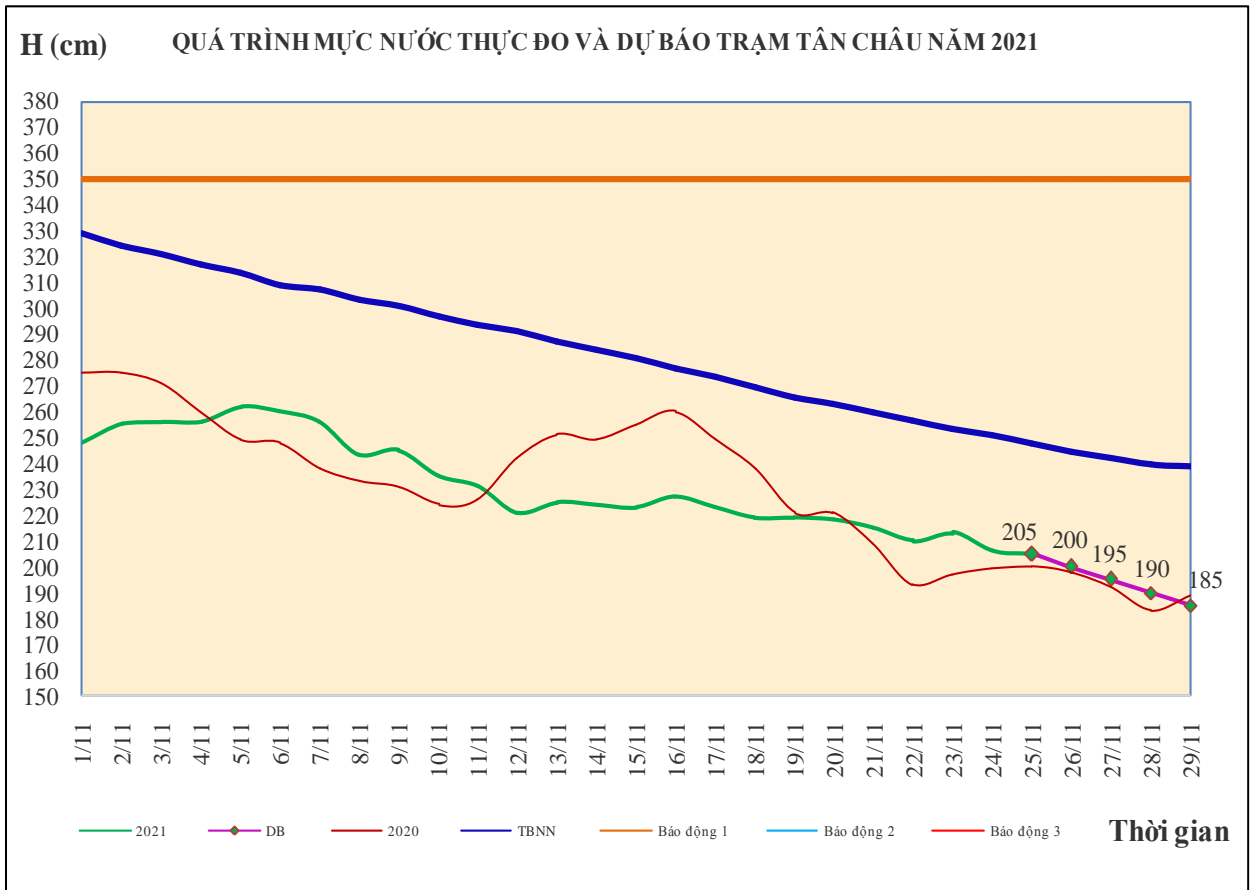


4. Khu vực Tây Nguyên

Tóm tắt tình hình 24 giờ qua	Dự báo 24 giờ tới
4.1. Sông Sê San: Mức nước trên các sông dao động theo điều tiết hồ chứa thủy điện.	Mức nước trên các sông dao động theo điều tiết hồ.
4.2. Sông Srêpôk: Mức nước hạ lưu sông Srêpôk dao động ở trên mức BĐ1; sông Krông Ana mực nước xuống; các sông khác mực nước dao động theo điều tiết hồ chứa.	Mức nước hạ lưu sông Srêpôk dao động ở mức cao; trên sông Krông Ana mực nước xuống dần; các sông khác dao động theo điều tiết hồ chứa.
4.3. Các sông khác: Mực nước các sông có dao động.	Mức nước các sông có dao động

5. Khu vực Nam Bộ

Tóm tắt tình hình 24 giờ qua	Dự báo
5.1. Sông Cửu Long: Mực nước đầu nguồn sông Cửu Long đang xuống theo triều. Mực nước cao nhất ngày 24/11 trên sông Tiền tại Tân Châu 2,06m; trên sông Hậu tại Châu Đốc 2,06m.	Mức nước đầu nguồn sông Cửu Long tiếp tục xuống theo triều. Đến ngày 29/11 mực nước cao nhất ngày tại Tân Châu ở mức 1,85m; tại Châu Đốc ở mức 1,87m.
5.2. Sông Đồng Nai: Mực nước sông biến đổi chậm	Mức nước sông biến đổi chậm



6. Bảng mực nước thực đo và dự báo

6.1. Khu vực Trung Bộ

Sông	Trạm	Mực nước thực đo (cm)				Mực nước dự báo (cm)							
		13h-24/11	19h-24/11	1h-25/11	7h-25/11	13h-25/11		19h-25/11		1h-26/11		7h-26/11	
Mã	Giàng	75	-50	-13	174	80	↓	-40	↓	-20	↑	165	↑
Cả	Nam Đàn	99	32	-10	138	90	↓	25	↓	-20	↓	125	↑
La	Linh Cẩm	86	3	-39	140	95	↓	10	↓	-55	↓	130	↑
Gianh	Mai Hóa	44	-21	-6	93	42	↓	-15	↓	-20	↓	100	↑
Hương	Kim Long	61	60	59	66	60	↓	56	↓	50	↓	52	↑
Thu Bồn	Câu Lâu	104	104	107	54	65	↑	60	↓	85	↑	50	↓
Trà Khúc	Trà Khúc	226	217	225	236	235	↓	225	↓	215	↓	208	↓
Kôn	Thanh Hòa	600	619	633	636	635	↓	640	↑	633	↓	615	↓
Ba	Phú Lâm	18	70	91	1	8	↑	60	↑	90	↑	10	↓
Đăkbla	Kon Tum	51585	51587	51609	51590	51590	→	51580	↓	51595	↑	51585	↓
Krông Ana	Giang Sơn	42115	42111	42107	42100	42092	↓	42084	↓	42076	↓	42070	↓
Đồng Nai	Tà Lài	11110	11104	11104	11104	11103	↓	11102	↓	11101	↓	11103	↑

6.2. Khu vực Nam Bộ

Sông	Trạm	Mực nước cao nhất ngày (cm)					
		Thực đo		Dự báo			
		24/11	25/11	26/11	27/11	28/11	29/11
Sông Tiền	Tân Châu	206 ↓	205 ↓	200 ↓	195 ↓	190 ↓	185 ↓
Sông Hậu	Châu Đốc	206 ↓	210 ↑	203 ↓	197 ↓	192 ↓	187 ↓

Tin phát lúc: 10h30'

Duyệt bản tin: Phùng Tiến Dũng

PHÒNG DỰ BÁO THỦY VĂN
TRUNG BỘ, TÂY NGUYÊN VÀ NAM BỘ
 Dự báo viên: Huệ, Trang, Tùng, Vân, Thắng