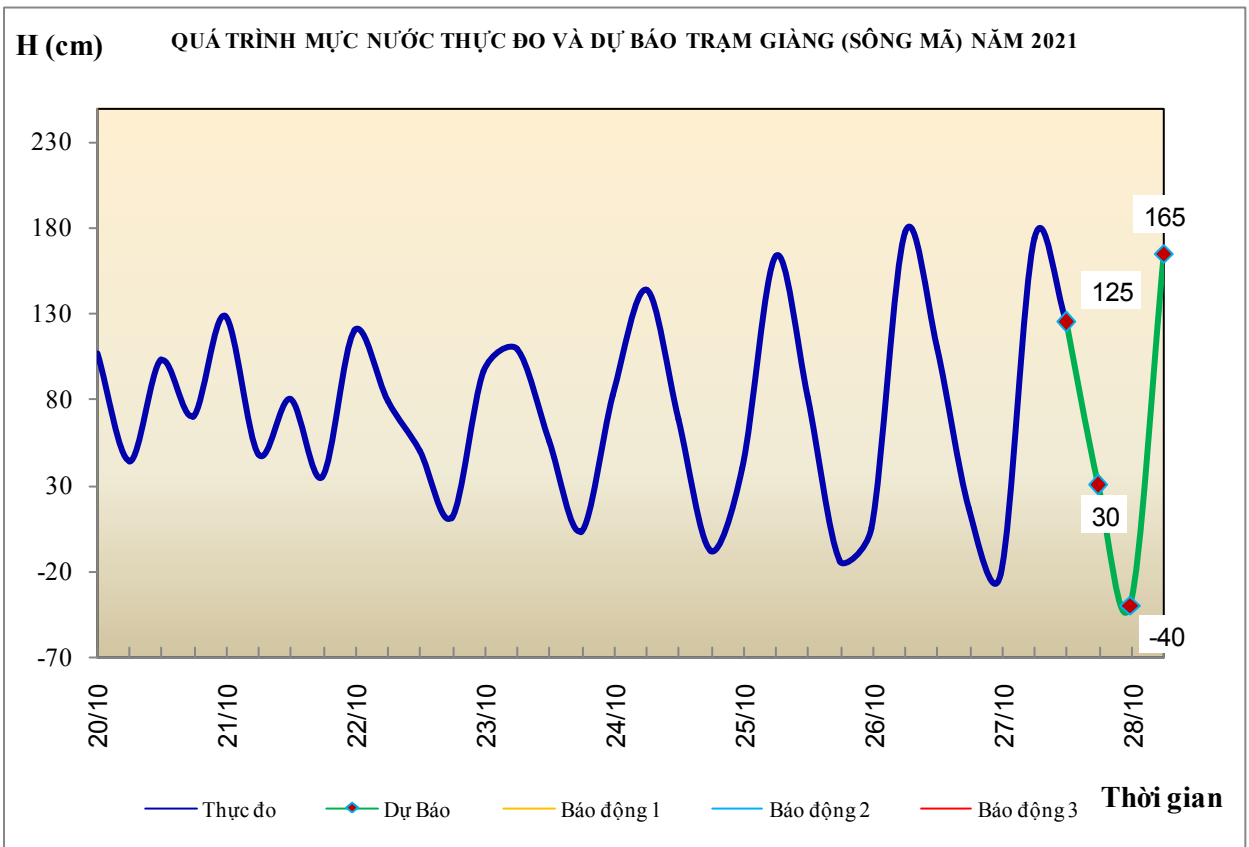


Hà Nội, ngày 27 tháng 10 năm 2021

BẢN TIN DỰ BÁO THỦY VĂN HẠN NGẮN CÁC SÔNG TRUNG BỘ, TÂY NGUYÊN VÀ NAM BỘ

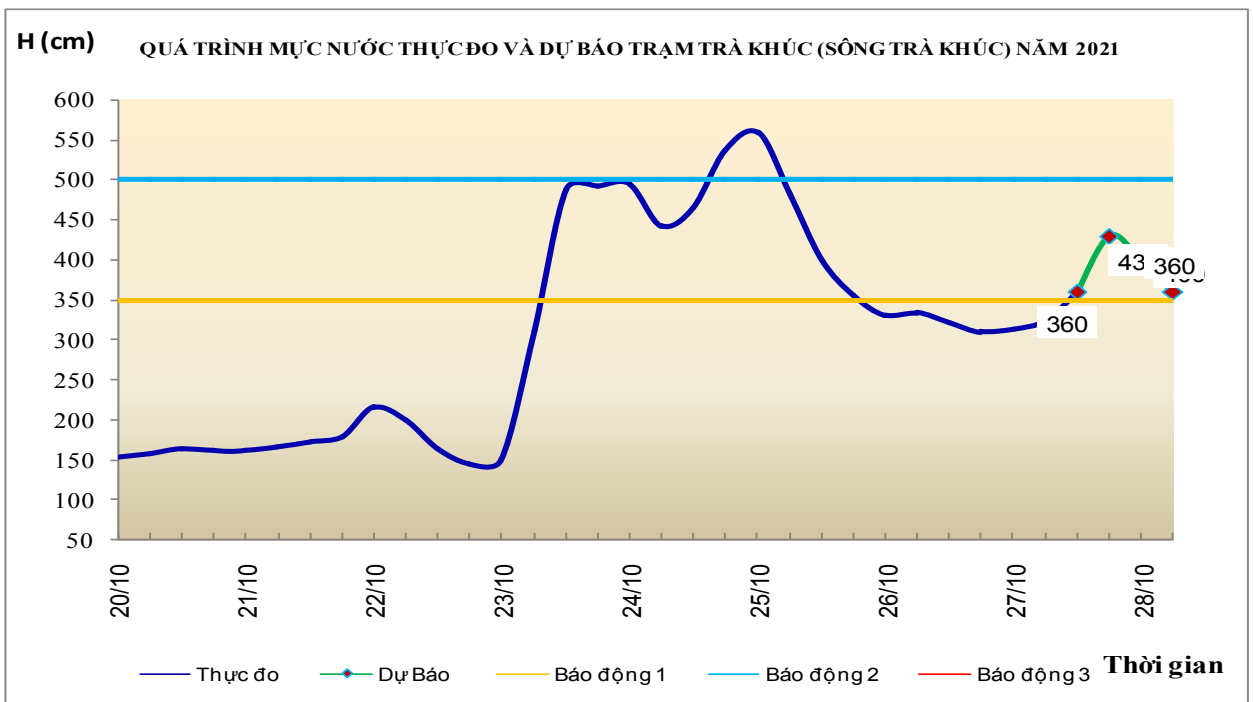
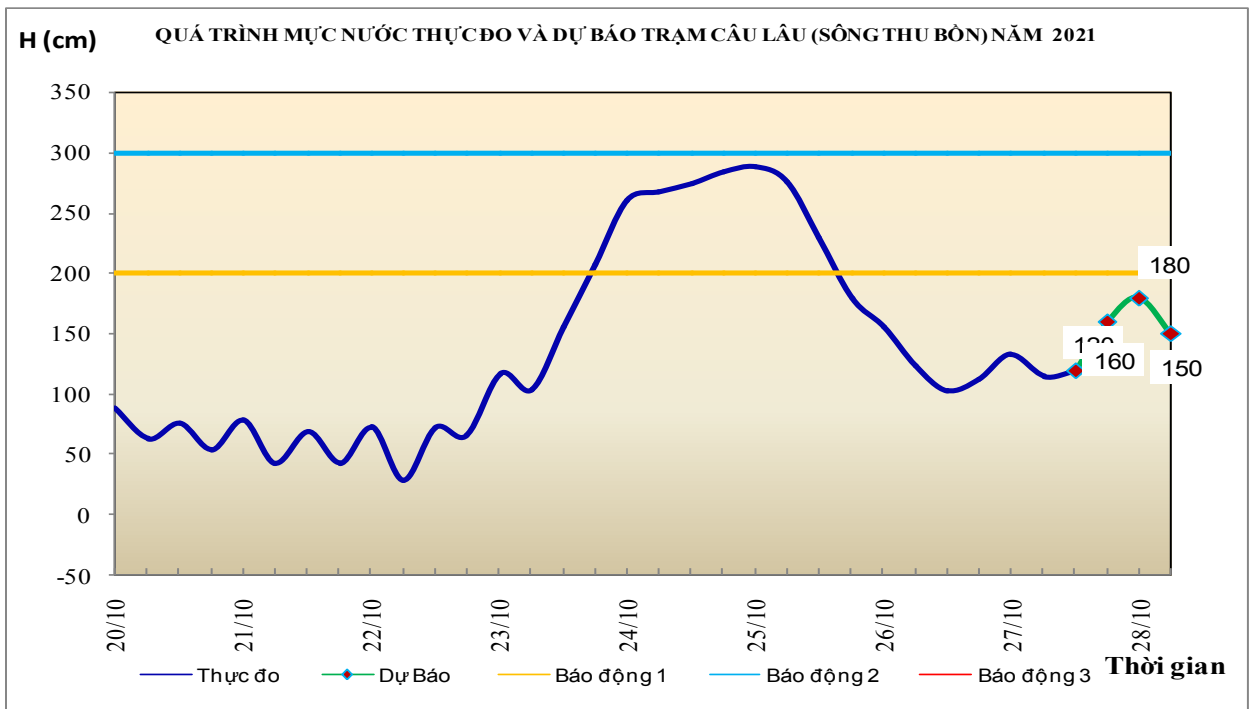
1. Khu vực Bắc Trung Bộ

Tóm tắt tình hình 24 giờ qua	Dự báo 24 giờ tới
1.1. Sông Bưởi: Mực nước sông Bưởi biến đổi chậm	Mực nước biến đổi chậm
1.2. Sông Mã: Mực nước thượng lưu biến đổi chậm, trung lưu dao động theo điều tiết hồ chứa, hạ lưu biến đổi theo triều	Mực nước thượng lưu biến đổi chậm, trung lưu dao động theo điều tiết hồ chứa, hạ lưu tại Giàng dao động theo triều
1.3. Sông Chu: Mực nước sông Chu dao động theo điều tiết hồ chứa	Mực nước sông Chu dao động theo điều tiết hồ chứa
1.4. Sông Cả: Mực nước thượng lưu sông Cả biến đổi chậm; trung lưu dao động theo điều tiết hồ chứa, hạ lưu biến đổi theo triều	Mực nước thượng lưu sông Cả biến đổi chậm, trung lưu dao động theo điều tiết hồ chứa, hạ lưu dao động theo triều
1.5. Sông La: Mực nước sông Ngàn Sâu, Ngàn Phố biến đổi chậm, hạ lưu sông La dao động theo triều	Mực nước sông Ngàn Sâu, Ngàn Phố biến đổi chậm, hạ lưu sông La dao động theo triều.



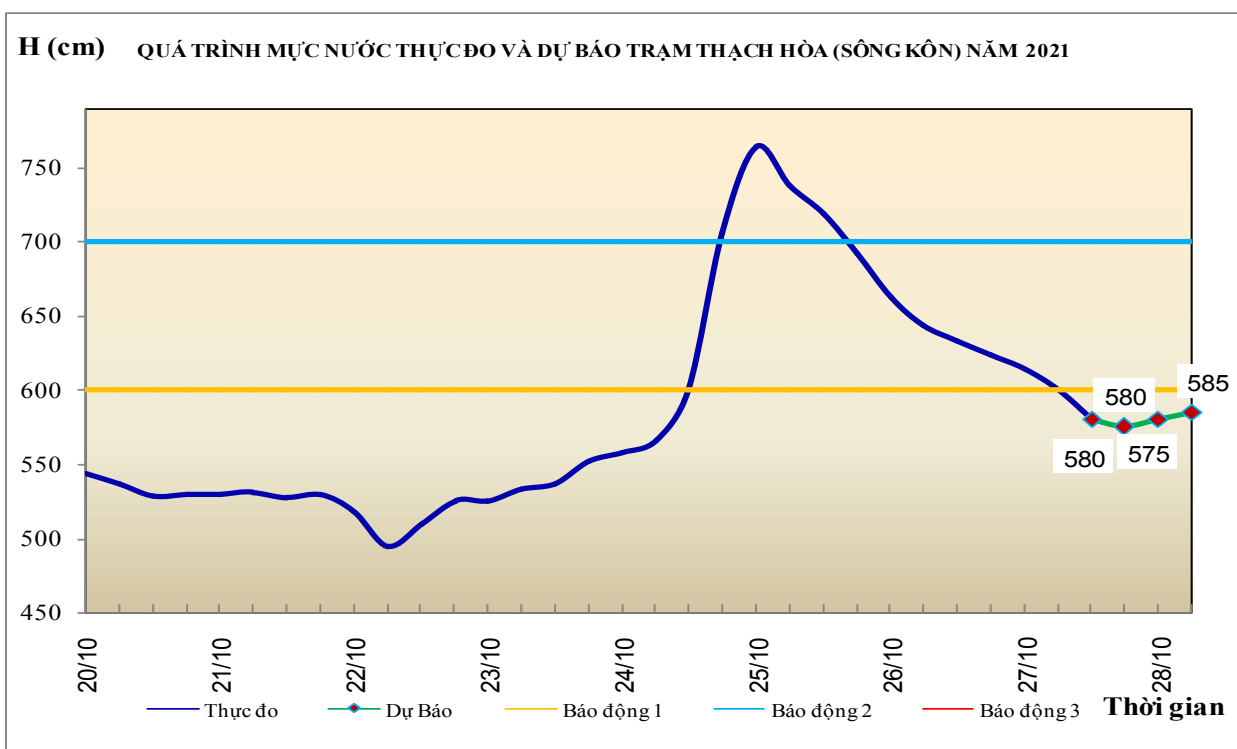
2. Khu vực Trung Trung Bộ

Tóm tắt tình hình 24 giờ qua	Dự báo 24 giờ tới
2.1. Sông Gianh: Mức nước biến đổi chậm	Mức nước có dao động
2.2. Sông Hương: Mức nước trên sông có dao động.	Mức nước trên sông có dao động.
2.3. Sông Vu Gia-Thu Bồn: Mức nước sông biến đổi chậm	Mức nước sông có dao động
2.4. Sông Trà Khúc: Mức nước trên sông có dao động.	Mức nước trên sông sẽ lên.
2.5. Các sông khác: Mức nước biến đổi chậm	Mức nước các sông có dao động.
Cảnh báo: Nguy cơ cao xảy ra lũ quét, sạt lở đất ở vùng núi, ngập lụt vùng trũng thấp, ven sông, khu đô thị tại các tỉnh từ Thừa Thiên Huế đến Quảng Ngãi.	



3. Khu vực Nam Trung Bộ

Tóm tắt tình hình 24 giờ qua	Dự báo 24 giờ tới
3.1. Sông Côn: Mức nước thượng lưu sông Côn có dao động, hạ lưu đang xuống chậm	Mức nước thượng lưu có dao động, hạ lưu biến đổi chậm
3.2. Sông Ba: Mức nước trên thượng lưu xuống chậm, hạ lưu dao động theo điều tiết của thủy điện và thủy triều.	Mức nước thượng trung lưu có dao động, hạ lưu dao động theo điều tiết của hồ chứa, thủy triều.
3.3. Sông Cái Nha Trang: Mức nước đang lên.	Mức nước tiếp tục lên
3.4. Các sông khác: Mức nước có dao động	Mức nước sẽ lên
<p>Cảnh báo: Trong ngày hôm nay (27/10), trên các sông ở Phú Yên, Khánh Hòa có khả năng xuất hiện một đợt lũ. Đỉnh lũ trên các sông ở Bắc Phú Yên, Khánh Hòa lên mức báo động (BD)1-BD2; hạ lưu sông Ba (Phú Yên) còn dưới BD1. Nguy cơ cao xảy ra lũ quét, sạt lở đất tại khu vực vùng núi và ngập úng cục bộ tại các vùng trũng thấp ven sông từ Bình Định đến Khánh Hòa</p>	



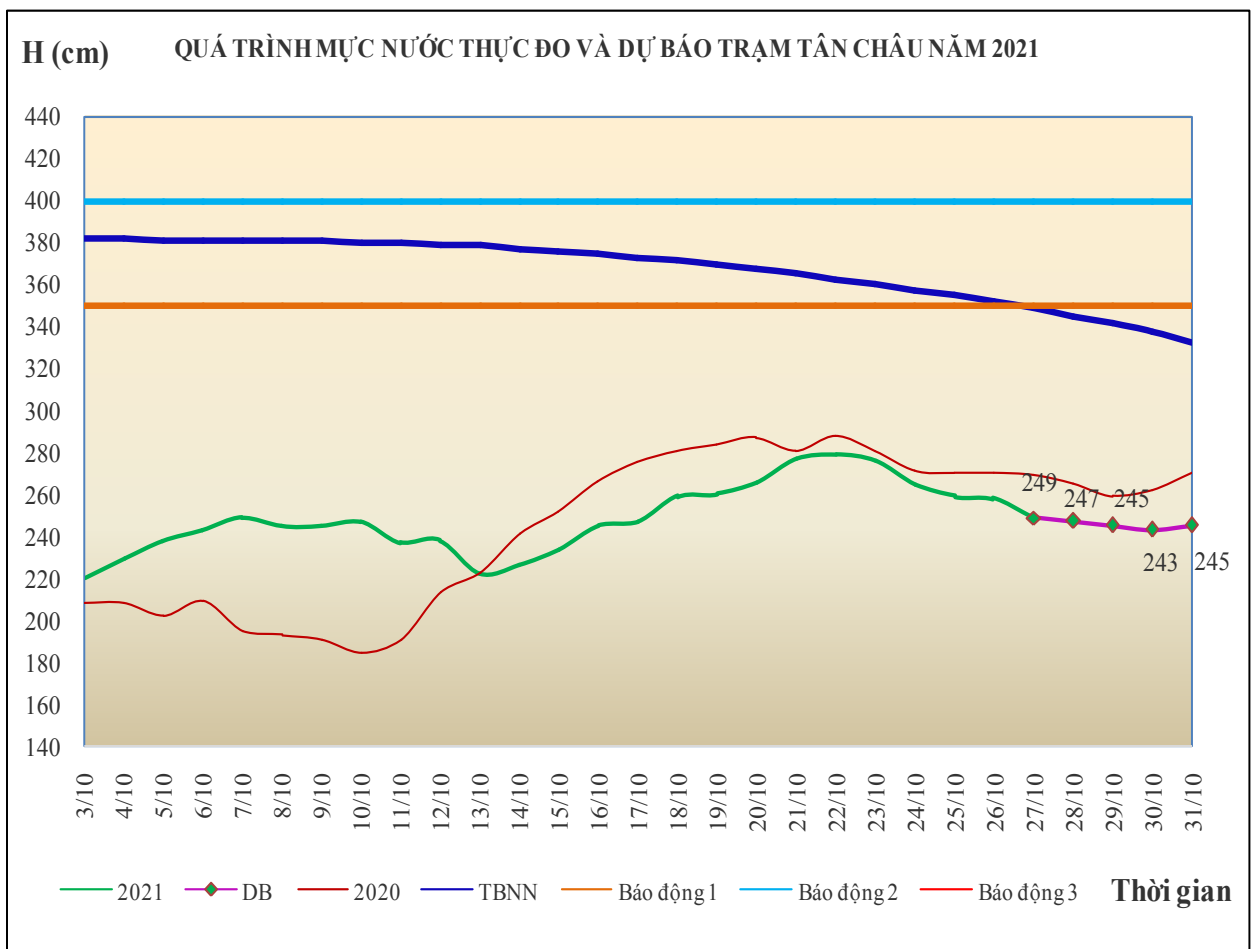
4. Khu vực Tây Nguyên

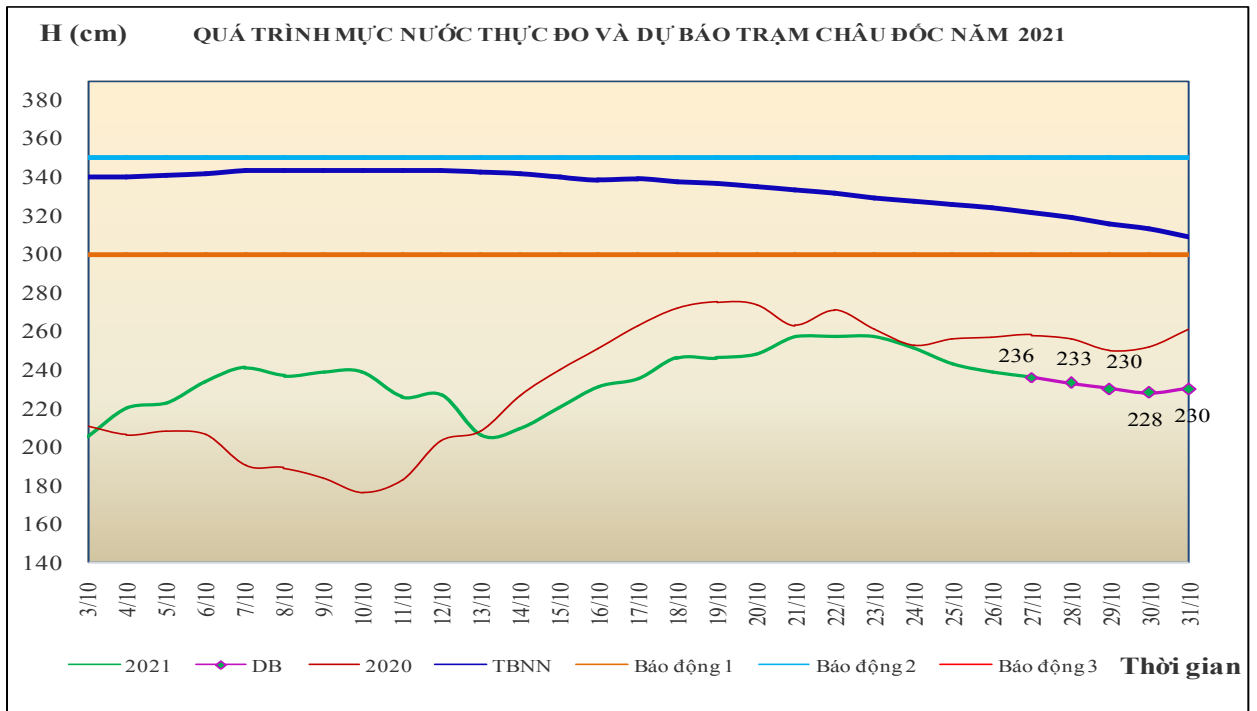
Tóm tắt tình hình 24 giờ qua	Dự báo 24 giờ tới
4.1. Sông Sê San: Mức nước trên các sông dao động theo điều tiết của các hồ chứa thủy điện.	Mức nước trên các sông có dao động
4.2. Sông Srêpôk: Lũ trên sông Krông Buk và hạ lưu sông Srêpôk đang lên. Mức nước lúc 08h/27 tại trạm Krông	Lũ trên sông Krông Búk, hạ lưu sông Srêpôk tiếp tục lên. Mức nước các sông khác sẽ lên.

Bùk 454,4m (trên mức BĐ1 0,4m), tại trạm Bản Đôn 171,3m (trên BĐ1 0,3m). Mức nước sông Krông Ana đang lên, các sông khác dao động.	
4.3. Các sông khác: Mức nước trên sông Đăk Nông, sông Cam Ly đang lên.	Mức nước trên sông Đăk Nông, sông Cam Ly tiếp tục lên và xuất hiện lũ, đỉnh lũ lên mức BĐ1-BĐ2.
Cảnh báo: Nguy cơ cao xảy ra lũ quét, sạt lở đất tại khu vực vùng núi và ngập úng cục bộ tại các vùng trũng, thấp, ven sông tại các tỉnh thuộc khu vực Tây Nguyên.	

5. Khu vực Nam Bộ

Tóm tắt tình hình 24 giờ qua	Dự báo
5.1. Sông Cửu Long: Mức nước đầu nguồn sông Cửu Long đang xuống. Mức nước cao nhất ngày 26/10 trên sông Tiền tại Tân Châu 2,58m; trên sông Hậu tại Châu Đốc 2,39m.	Trong 3-4 ngày tới, mức nước đầu nguồn sông Cửu Long tiếp tục xuống sau đó biến đổi chậm. Đến ngày 31/10 mức nước cao nhất ngày tại Tân Châu ở mức 2,45m; tại Châu Đốc ở mức 2,30m.
5.2. Sông Đồng Nai: Mức nước trên sông Đồng Nai đang xuống, mức nước tại trạm Tà Lài (07h/27) 111,88m.	Mức nước sông Đồng Nai có dao động





6. Bảng mực nước thực đo và dự báo

6.1. Khu vực Trung Bộ

Sông	Trạm	Mực nước thực đo (cm)				Mực nước dự báo (cm)							
		13h-26/10	19h-26/10	1h-27/10	7h-27/10	13h-27/10	19h-27/10	1h-28/10	7h-28/10	13h-27/10	19h-27/10	1h-28/10	7h-28/10
Mã	Giàng	110	16	-22	174	125	↓	30	↓	-40	↓	165	↑
Cà	Nam Đàn	144	111	91	153	130	↓	95	↓	80	↓	140	↑
La	Linh Cảm	105	46	-21	143	120	↓	30	↓	-40	↓	130	↑
Gianh	Mai Hóa	50	12	-13	99	45	↓	35	↓	2	↓	120	↑
Hương	Kim Long	90	92	84	96	105	↑	120	↑	100	↓	95	↓
Thu Bồn	Câu Lô	103	112	133	115	120	↑	160	↑	180	↑	150	↓
Trà Khúc	Trà Khúc	322	310	313	324	360	↑	430	↑	400	↓	360	↓
Kôn	Thanh Hòa	633	623	614	600	580	↓	575	↓	580	↑	585	↑
Ba	Phú Lâm	32	62	95	31	40	↑	75	↑	105	↑	50	↓
Đăkbla	Kon Tum	51643	51645	51651	51623	51620	↓	51645	↑	51685	↑	51650	↑
Krông Ana	Giang Sơn	41909	41915	41922	41959	42020	↑	42070	↑	42120	↑	42170	↑
Đồng Nai	Tà Lài	11194	11191	11189	11188	11185	↓	11190	↑	11195	↑	11200	↑

6.2. Khu vực Nam Bộ

Sông	Trạm	Mực nước cao nhất ngày (cm)					
		Thực đo		Dự báo			
		26/10	27/10	28/10	29/10	30/10	31/10
Sông Tiền	Tân Châu	258 ↓	249 ↓	247 ↓	245 ↓	243 ↓	245 ↑
Sông Hậu	Châu Đốc	239 ↓	236 ↓	233 ↓	230 ↓	228 ↓	230 ↑

Tin phát lúc: 10h30'

**PHÒNG DỰ BÁO THỦY VĂN TRUNG BỘ,
TÂY NGUYÊN VÀ NAM BỘ**

Duyệt bản tin: Phùng Tiến Dũng

Dự báo viên: Huệ, Trang, Tùng, Vân, Thắng