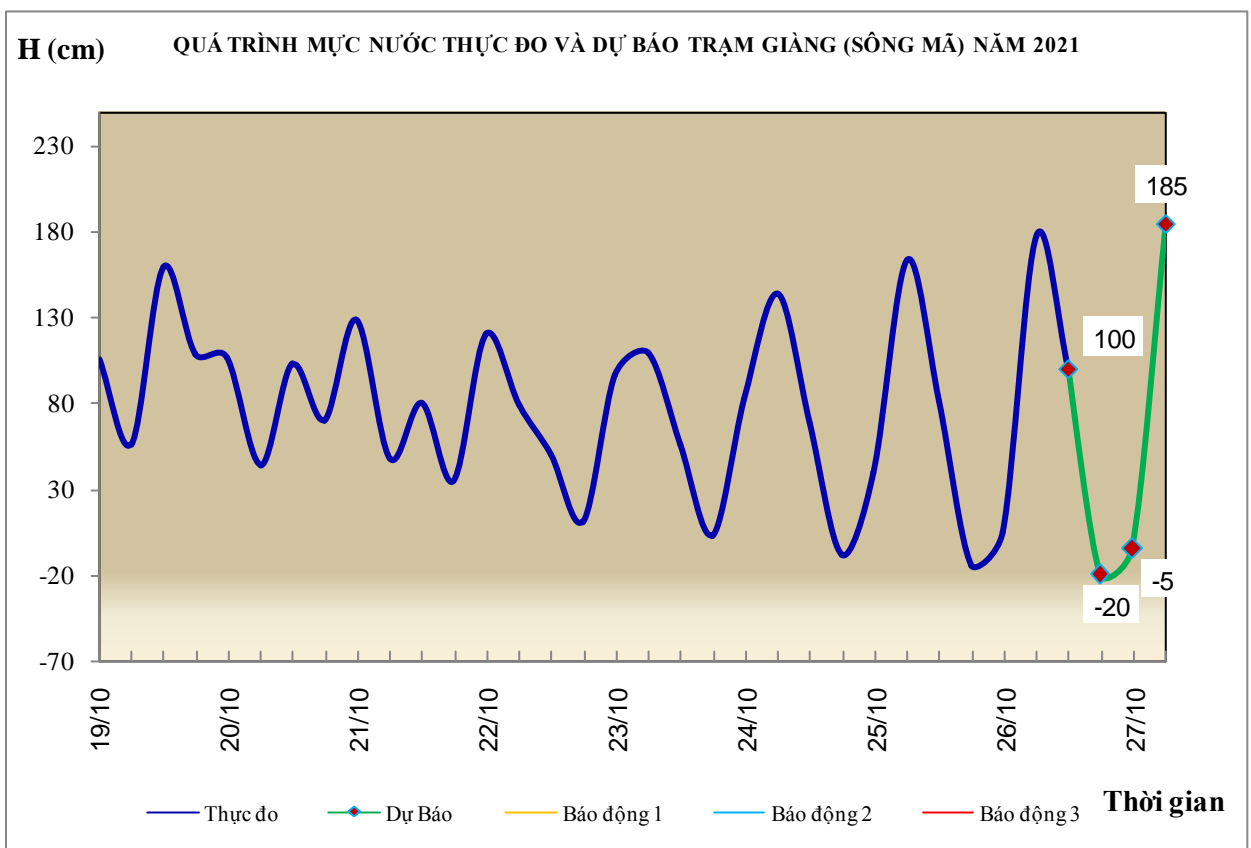


Hà Nội, ngày 26 tháng 10 năm 2021

## BẢN TIN DỰ BÁO THỦY VĂN HẠN NGẮN CÁC SÔNG TRUNG BỘ, TÂY NGUYÊN VÀ NAM BỘ

### 1. Khu vực Bắc Trung Bộ

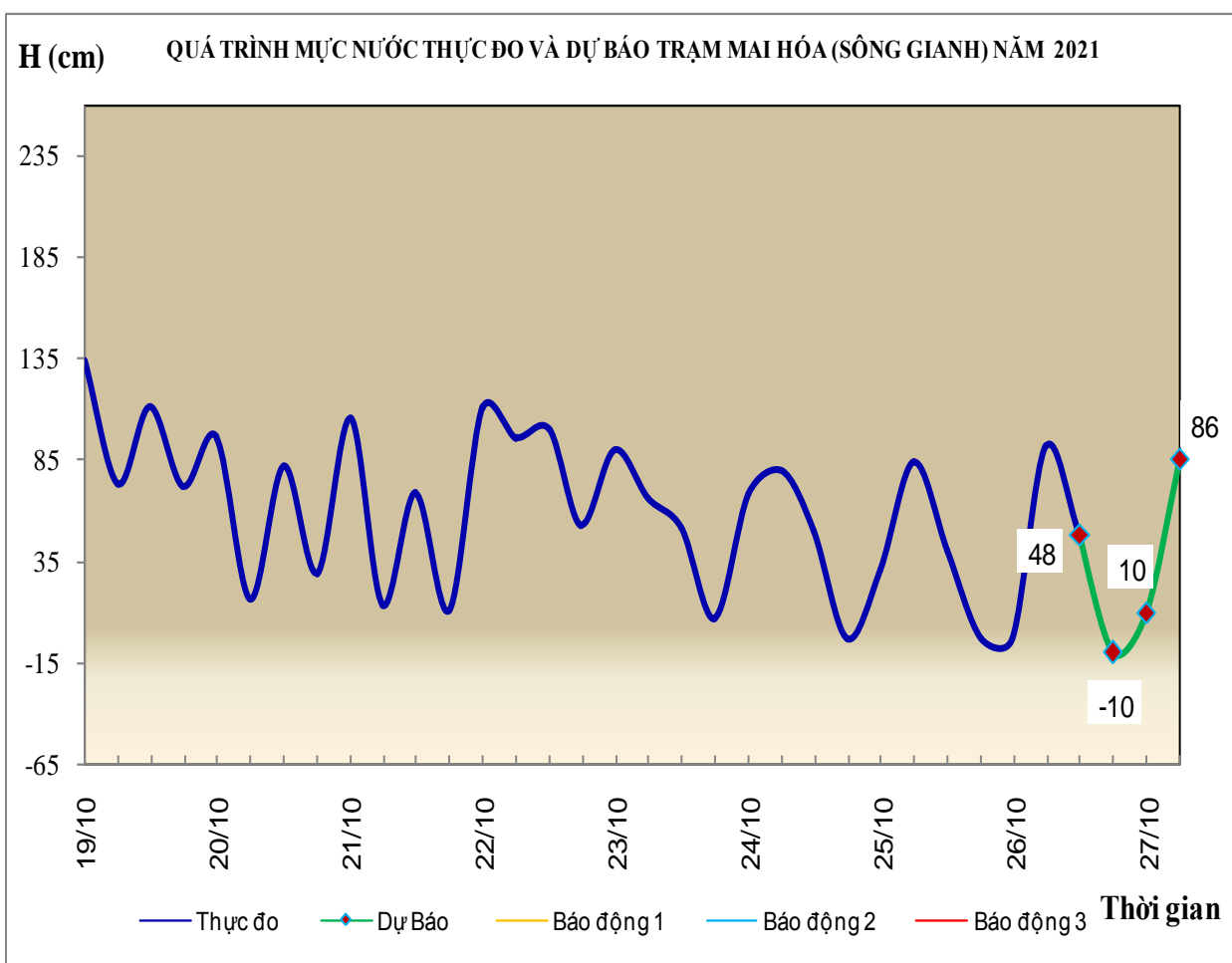
Tóm tắt tình hình 24 giờ qua	Dự báo 24 giờ tới
<b>1.1. Sông Bưởi:</b> Mức nước sông Bưởi biến đổi chậm	Mức nước biến đổi chậm
<b>1.2. Sông Mã:</b> Mức nước thượng lưu biến đổi chậm, trung lưu dao động theo điều tiết hồ chứa, hạ lưu biến đổi theo triều	Mức nước thượng lưu biến đổi chậm, trung lưu dao động theo điều tiết hồ chứa, hạ lưu tại Giàng dao động theo triều
<b>1.3. Sông Chu:</b> Mức nước sông Chu dao động theo điều tiết hồ chứa	Mức nước sông Chu dao động theo điều tiết hồ chứa
<b>1.4. Sông Cả:</b> Mức nước thượng lưu sông Cả biến đổi chậm; trung lưu dao động theo điều tiết hồ chứa, hạ lưu biến đổi theo triều	Mức nước thượng lưu sông Cả biến đổi chậm, trung lưu dao động theo điều tiết hồ chứa, hạ lưu dao động theo triều
<b>1.5. Sông La:</b> Mức nước sông Ngàn Sâu, Ngàn Phố biến đổi chậm, hạ lưu sông La dao động theo triều	Mức nước sông Ngàn Sâu, Ngàn Phố biến đổi chậm, hạ lưu sông La dao động theo triều.



## 2. Khu vực Trung Trung Bộ

Tóm tắt tình hình 24 giờ qua	Dự báo 24 giờ tới
<b>2.1. Sông Gianh:</b> Mức nước biến đổi chậm	Mức nước biến đổi chậm
<b>2.2. Sông Hương:</b> Mức nước trên sông đang xuống chậm.	Đêm nay đến sáng mai, mực nước sẽ lên
<b>2.3. Sông Vu Gia-Thu Bồn:</b> Mức nước trên các sông đang xuống dần.	Đêm nay đến sáng mai, mực nước trên các sông sẽ lên
<b>2.4. Sông Trà Khúc:</b> Mức nước sông đang xuống chậm	Đêm nay đến sáng mai, mực nước sẽ lên
<b>2.5. Các sông khác:</b> Mức nước biến đổi chậm.	Mức nước biến đổi chậm.

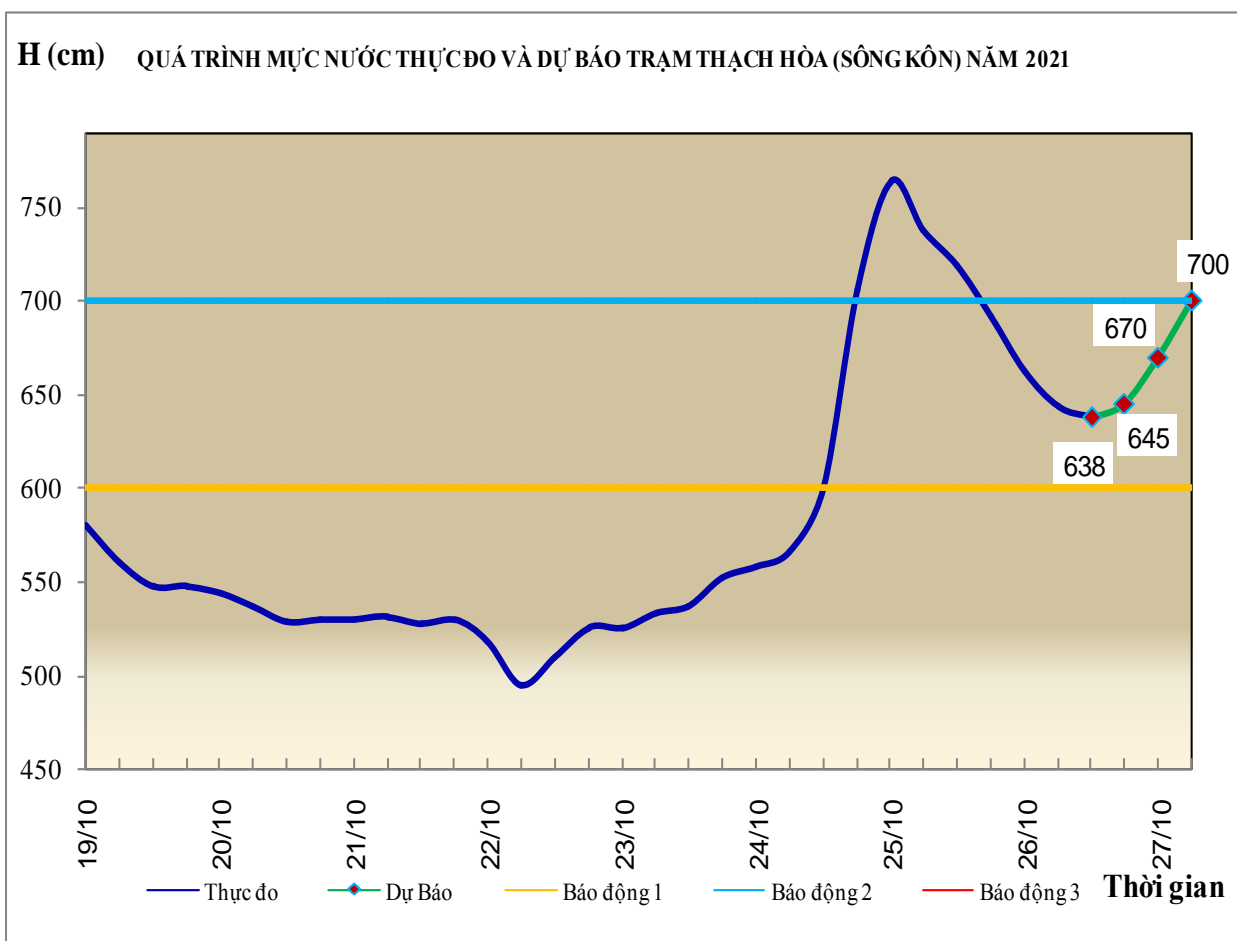
**Cảnh báo:** Từ nay (26/10) đến ngày 28/10, trên các sông từ Thừa Thiên Huế đến Quảng Ngãi có khả năng xuất hiện một đợt lũ. Trong đợt lũ này, đỉnh lũ trên các sông từ Thừa Thiên Huế đến Quảng Ngãi lên mức BĐ1-BĐ2 và trên BĐ2. Nguy cơ cao xảy ra lũ quét, sạt lở đất ở vùng núi, ngập lụt vùng trũng thấp, ven sông, khu đô thị tại các tỉnh từ Thừa Thiên Huế đến Quảng Ngãi



### 3. Khu vực Nam Trung Bộ

Tóm tắt tình hình 24 giờ qua	Dự báo 24 giờ tới
<b>3.1. Sông Kôn:</b> Mức nước đang xuống chậm	Mức nước sẽ lên
<b>3.2. Sông Ba:</b> Mức nước trên thượng lưu xuống chậm, hạ lưu dao động theo điều tiết của thủy điện và thủy triều.	Mức nước thượng trung lưu sẽ lên, hạ lưu dao động theo điều tiết của hồ chứa, thủy triều.
<b>3.3. Sông Cái Nha Trang:</b> Mức nước có dao động.	Mức nước sẽ lên
<b>3.4. Các sông khác:</b> Mức nước có dao động	Mức nước sẽ lên

**Cảnh báo:** Từ nay (26/10) đến ngày 27/10, trên các sông từ Bình Định-Bình Thuận có khả năng xuất hiện một đợt lũ. Trong đợt lũ này, đỉnh lũ trên sông ở thượng lưu lên BĐ2-BĐ3, có nơi trên BĐ3, hạ lưu từ BĐ1-BĐ2 có nơi trên BĐ2.  
 Nguy cơ cao xảy ra lũ quét, sạt lở đất tại khu vực vùng núi và ngập úng cục bộ tại các vùng trũng thấp ven sông từ Bình Định đến Bình Thuận.

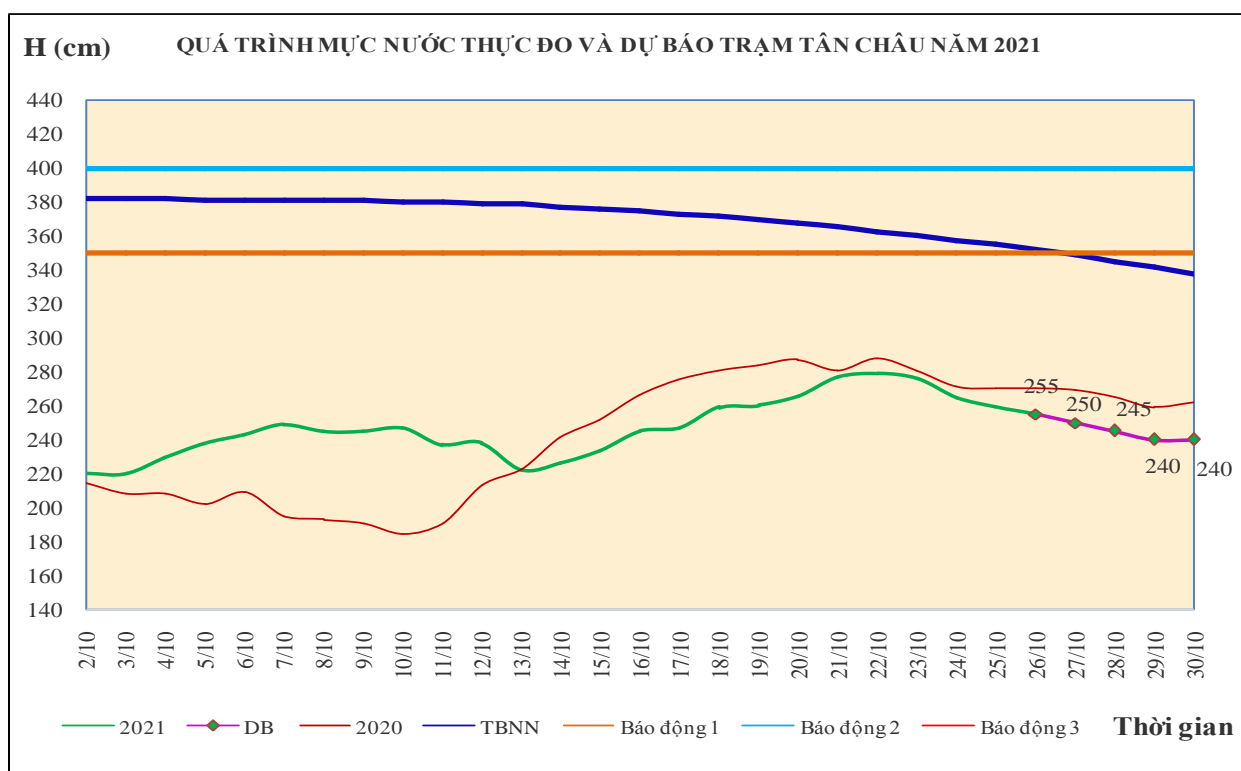


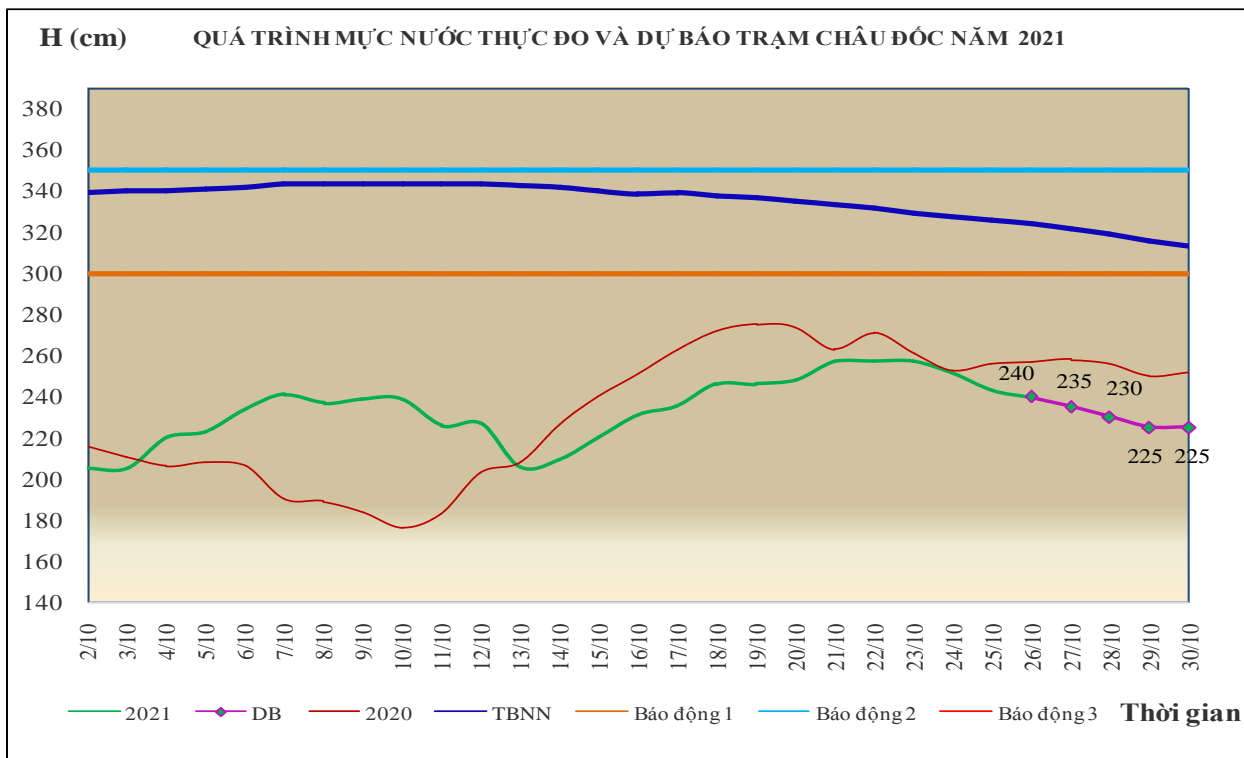
#### 4. Khu vực Tây Nguyên

Tóm tắt tình hình 24 giờ qua	Dự báo 24 giờ tới
<b>4.1. Sông Sê San:</b> Mức nước trên các sông dao động theo điều tiết của các hồ chứa thủy điện.	Mức nước trên các sông có dao động
<b>4.2. Sông Srêpôk:</b> Hạ lưu sông Srêpôk xuất hiện lũ do thủy điện Srêpôk 4 tăng xả, mực nước đỉnh lũ 171,51m (03h/26/10, trên BĐ1 0,51m), hiện tại mực nước đang xuống. Mực nước sông Krông Ana lên chậm. Các sông khác dao động theo điều tiết của hồ chứa thủy điện.	Do thủy điện Srêpôk 4 vẫn tiếp tục tăng xả nên mực nước tại trạm Bản Đôn lên trở lại. Mực nước đỉnh lũ có khả năng lên mức trên BĐ1. Mực nước sông Krông Ana lên chậm, các sông khác dao động.
<b>4.3. Các sông khác:</b> Mực nước dao động.	Mức nước dao động.
<b>Cảnh báo:</b> Từ nay (26/10) đến ngày 28/10, trên các sông ở khu vực Tây Nguyên có khả năng xuất hiện một đợt lũ. Trong đợt lũ này, đỉnh lũ trên các sông ở phía bắc Tây Nguyên có khả năng lên mức BĐ1-BĐ2, có sông trên BĐ2; các sông ở phía nam có khả năng lên mức BĐ2-BĐ3, có sông trên BĐ3. Nguy cơ cao xảy ra lũ quét, sạt lở đất tại khu vực vùng núi và ngập úng cục bộ tại các vùng trũng, thấp, ven sông tại các tỉnh Kon Tum, Gia Lai, Đắk Lắk, Đắk Nông, Lâm Đồng.	

#### 5. Khu vực Nam Bộ

Tóm tắt tình hình 24 giờ qua	Dự báo
<b>5.1. Sông Cửu Long:</b> Mực nước đầu nguồn sông Cửu Long đang xuống. Mực nước cao nhất ngày 25/10 trên sông Tiền tại Tân Châu 2,59m; trên sông Hậu tại Châu Đốc 2,43m.	Mức nước đầu nguồn sông Cửu Long tiếp tục xuống. Đến ngày 30/10 mực nước cao nhất ngày tại Tân Châu ở mức 2,40m; tại Châu Đốc ở mức 2,25m.
<b>5.2. Sông Đồng Nai:</b> Lũ trên sông Đồng Nai đang xuống chậm, mực nước tại trạm Tà Lài 111,96m (07h/26, dưới BĐ1 0,04m).	Mức nước sông Đồng Nai có dao động





## 6. Bảng mực nước thực đo và dự báo

### 6.1. Khu vực Trung Bộ

Sông	Trạm	Mực nước thực đo (cm)				Mực nước dự báo (cm)							
		13h-25/10	19h-25/10	1h-26/10	7h-26/10	13h-26/10		19h-26/10		1h-27/10		7h-27/10	
Mã	Giàng	81	-14	5	178	100	↓	-20	↓	-5	↑	185	↑
Cả	Nam Đàn	147	126	99	167	130	↓	115	↓	80	↓	145	↑
La	Linh Cảm	96	42	-9	157	90	↓	30	↓	-20	↓	140	↑
Gianh	Mai Hóa	40	-3	-3	92	48	↓	-10	↓	10	↑	86	↑
Hương	Kim Long	130	121	104	101	98	↓	95	↓	100	↑	130	↑
Thu Bồn	Câu Lâu	229	179	156	123	100	↓	70	↓	120	↑	100	↑
Trà Khúc	Trà Khúc	400	355	331	334	322	↓	315	↓	350	↑	400	↑
Kôn	Thanh Hòa	719	692	662	643	638	↓	645	↑	670	↑	700	↑
Ba	Phú Lâm	33	67	98	26	40	↑	65	↑	100	↑	50	↓
Đăkbla	Kon Tum	51665	51652	51660	51663	51668	↑	51645	↓	51670	↑	51700	↑
Krông Ana	Giang Sơn	41896	41899	41901	41904	41910	↑	41915	↑	41920	↑	41930	↑
Đồng Nai	Tà Lài	11202	11201	11197	11196	11185	↓	11190	↓	11195	↑	11200	↑

### 6.2. Khu vực Nam Bộ

Sông	Trạm	Mực nước cao nhất ngày (cm)					
		Thực đo		Dự báo			
		25/10	26/10	27/10	28/10	29/10	30/10
Sông Tiền	Tân Châu	259 ↓	255 ↓	250 ↓	245 ↓	240 ↓	240 →
Sông Hậu	Châu Đốc	243 ↓	240 ↓	235 ↓	230 ↓	225 ↓	225 →

Tin phát lúc: 10h30'

Duyệt bản tin: Phùng Tiến Dũng

**PHÒNG DỰ BÁO THỦY VĂN TRUNG BỘ,  
TÂY NGUYÊN VÀ NAM BỘ**

Dự báo viên: Huệ, Trang, Tùng, Vân, Thắng