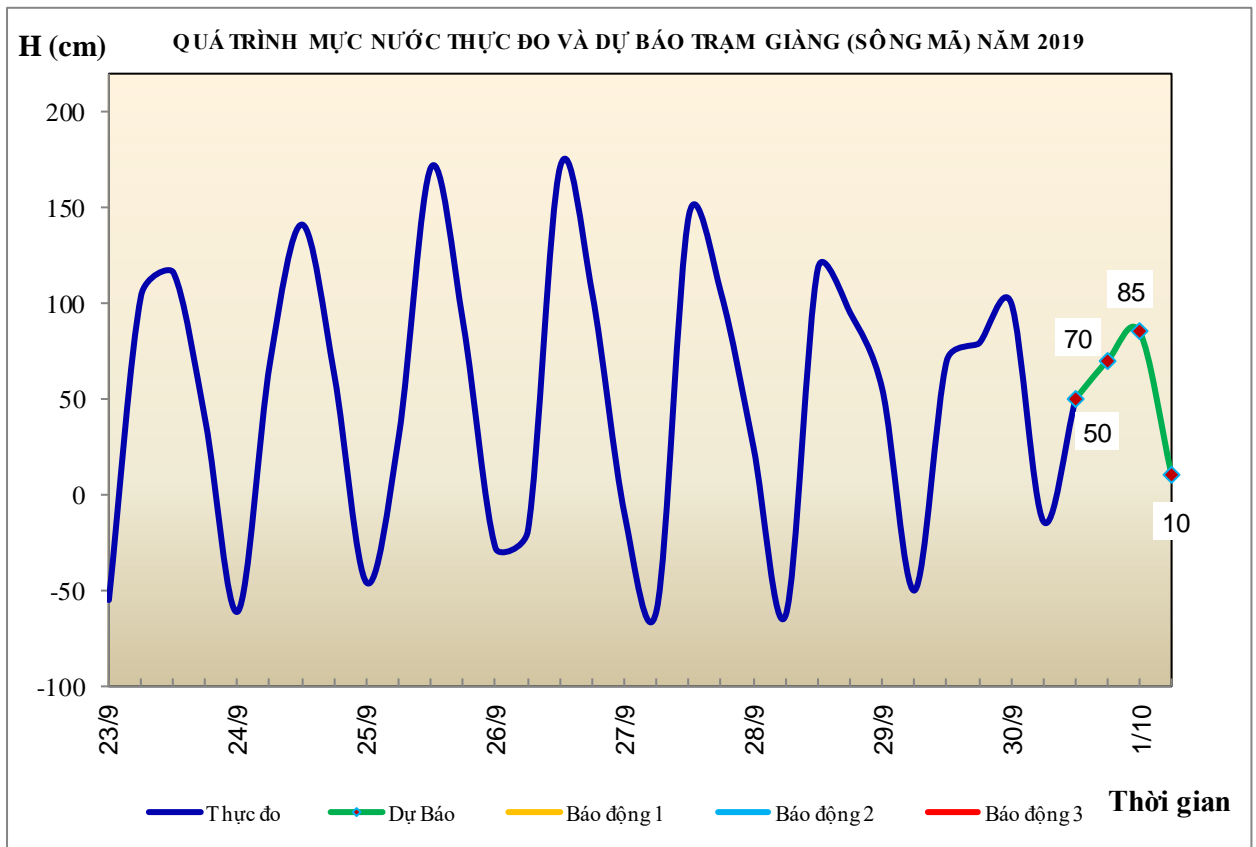


Hà Nội, ngày 30 tháng 9 năm 2019

## BẢN TIN DỰ BÁO THỦY VĂN HẠN NGẮN CÁC SÔNG TRUNG BỘ, TÂY NGUYÊN VÀ NAM BỘ

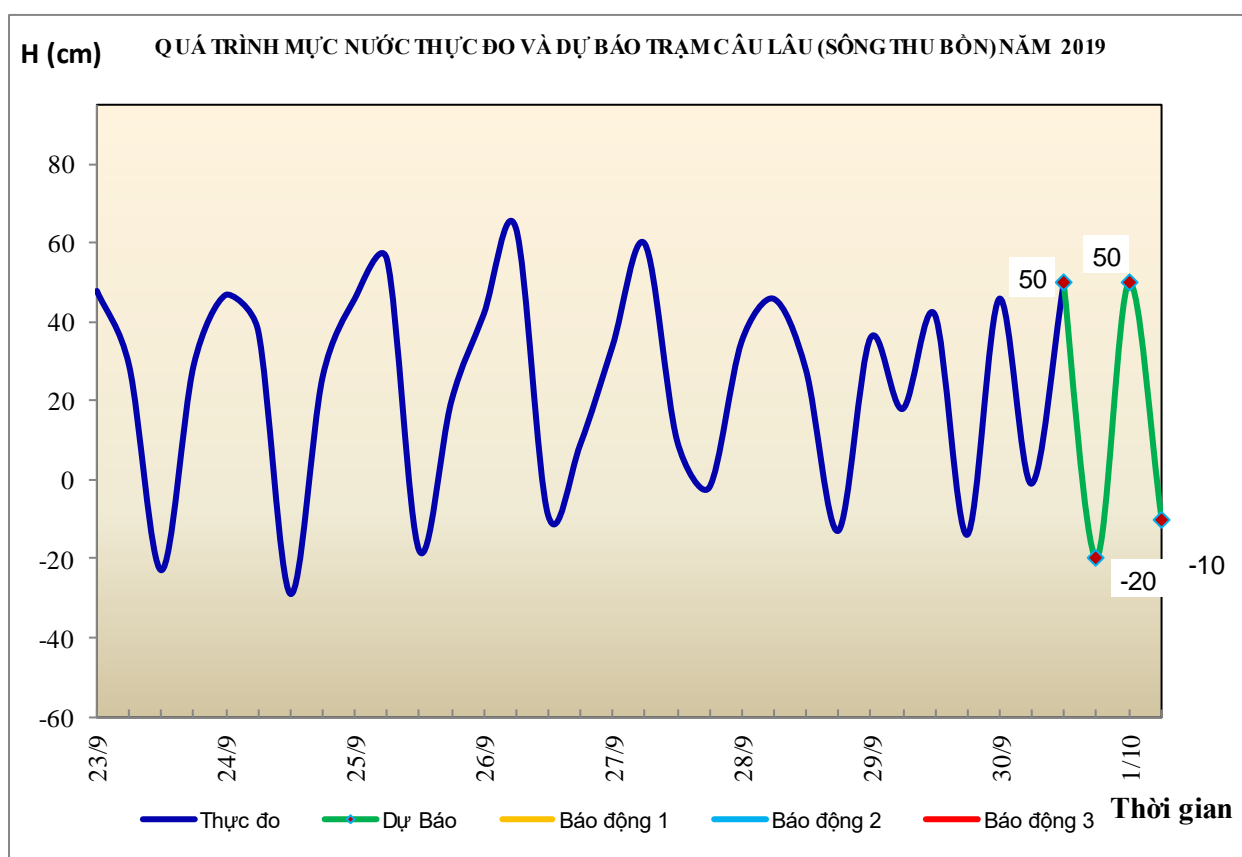
### 1. Khu vực Bắc Trung Bộ

Tóm tắt tình hình 24 giờ qua	Dự báo 24 giờ tới
<b>1.1. Sông Bưởi:</b> Mức nước xuống dần	Mức nước tiếp tục xuống
<b>1.2. Sông Mã:</b> Mức nước trung, thượng lưu dao động theo điều tiết của hồ thủy điện, hạ lưu biến đổi theo triều	Mức nước trung, thượng lưu dao động theo điều tiết của hồ thủy điện, hạ lưu biến đổi theo triều.
<b>1.3. Sông Chu:</b> Mức nước dao động theo điều tiết hồ chứa	Mức nước dao động theo điều tiết hồ chứa
<b>1.4. Sông Cả:</b> Mức nước trung, thượng lưu biến đổi theo điều tiết của hồ thủy điện; hạ lưu dao động theo triều	Mức nước trung, thượng lưu biến đổi theo điều tiết của hồ thủy điện; hạ lưu dao động theo triều
<b>1.5. Sông La:</b> Mức nước sông Ngàn Sâu, Ngàn Phố biến đổi chậm; hạ lưu sông La dao động theo triều.	Mức nước thượng lưu sông La biến đổi chậm; hạ lưu dao động theo triều.



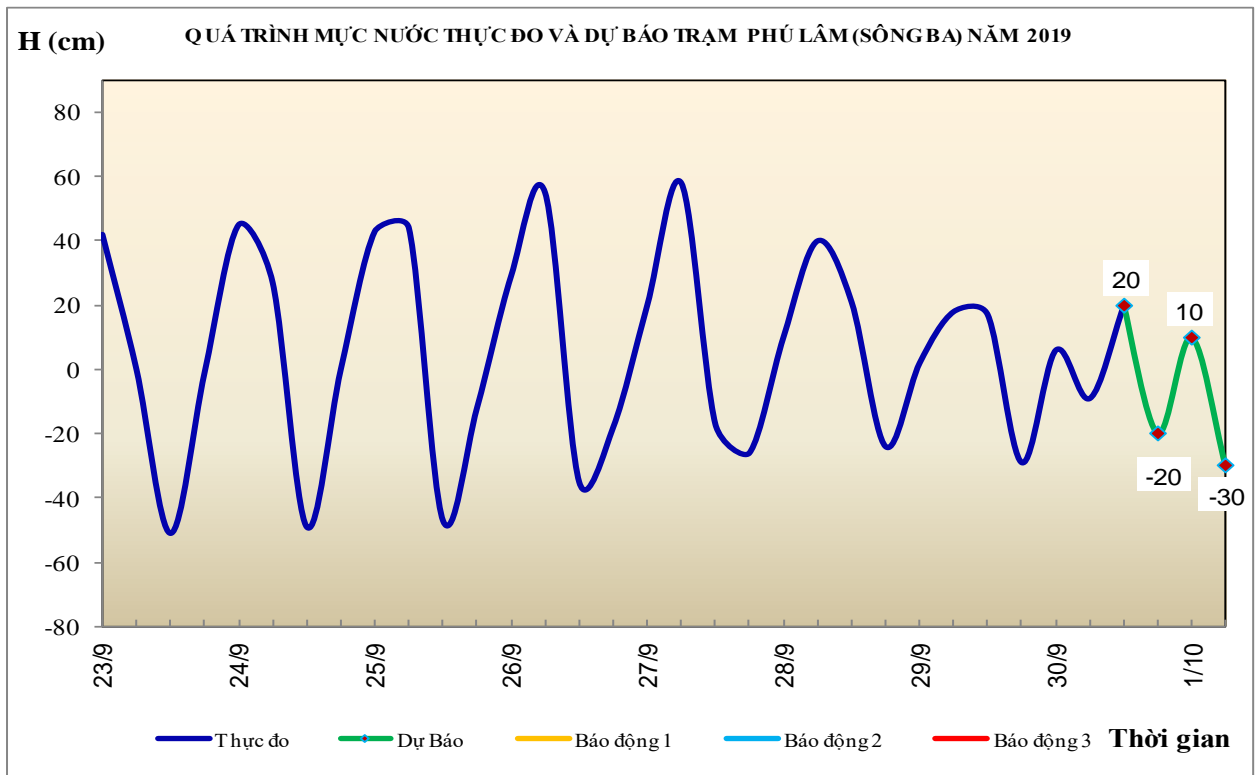
## 2. Khu vực Trung Trung Bộ

Tóm tắt tình hình 24 giờ qua	Dự báo 24 giờ tới
<b>2.1. Sông Gianh:</b> Mức nước biến đổi chậm.	Mức nước biến đổi chậm.
<b>2.2. Sông Hương:</b> Mức nước dao động theo điều tiết hồ chứa.	Mức nước dao động theo điều tiết hồ chứa.
<b>2.3. Sông Vu Gia - Thu Bồn:</b> Mức nước biến đổi chậm.	Mức nước biến đổi chậm.
<b>2.4. Sông Trà Khúc:</b> Mức nước biến đổi chậm.	Mức nước biến đổi chậm.
<b>2.5. Các sông khác:</b> Mức nước biến đổi chậm.	Mức nước biến đổi chậm.



## 3. Khu vực Nam Trung Bộ

Tóm tắt tình hình 24 giờ qua	Dự báo 24 giờ tới
<b>3.1. Sông Kôn:</b> Mức nước biến đổi chậm	Mức nước biến đổi chậm
<b>3.2. Sông Ba:</b> Thượng, trung lưu biến đổi chậm, hạ lưu dao động theo điều tiết của thủy điện.	Thượng, trung lưu biến đổi chậm, hạ lưu dao động theo điều tiết của thủy điện.
<b>3.3. Sông Cái Nha Trang:</b> Mức nước biến đổi chậm.	Mức nước biến đổi chậm.
<b>3.4. Các sông khác:</b> Mức nước trên các sông biến đổi chậm.	Mức nước trên các sông biến đổi chậm.

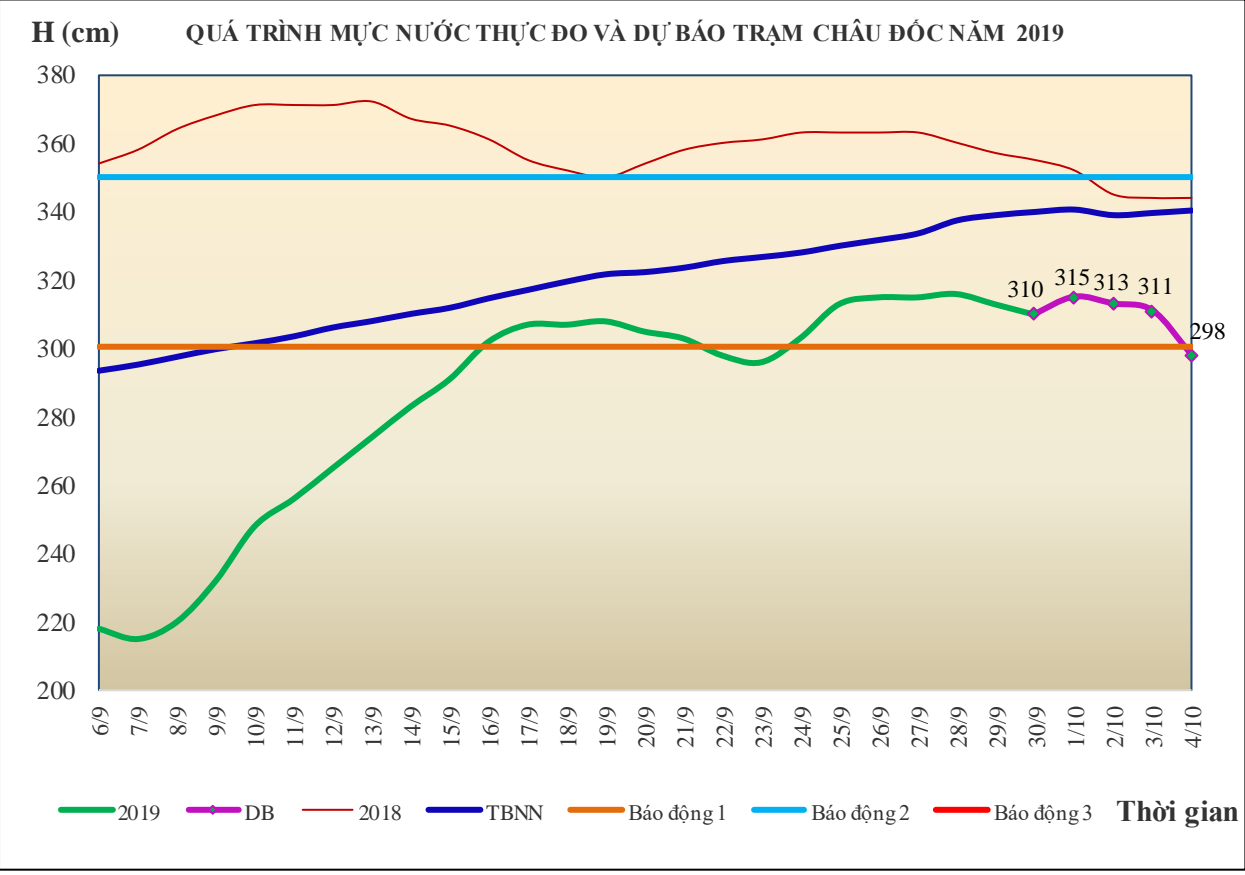
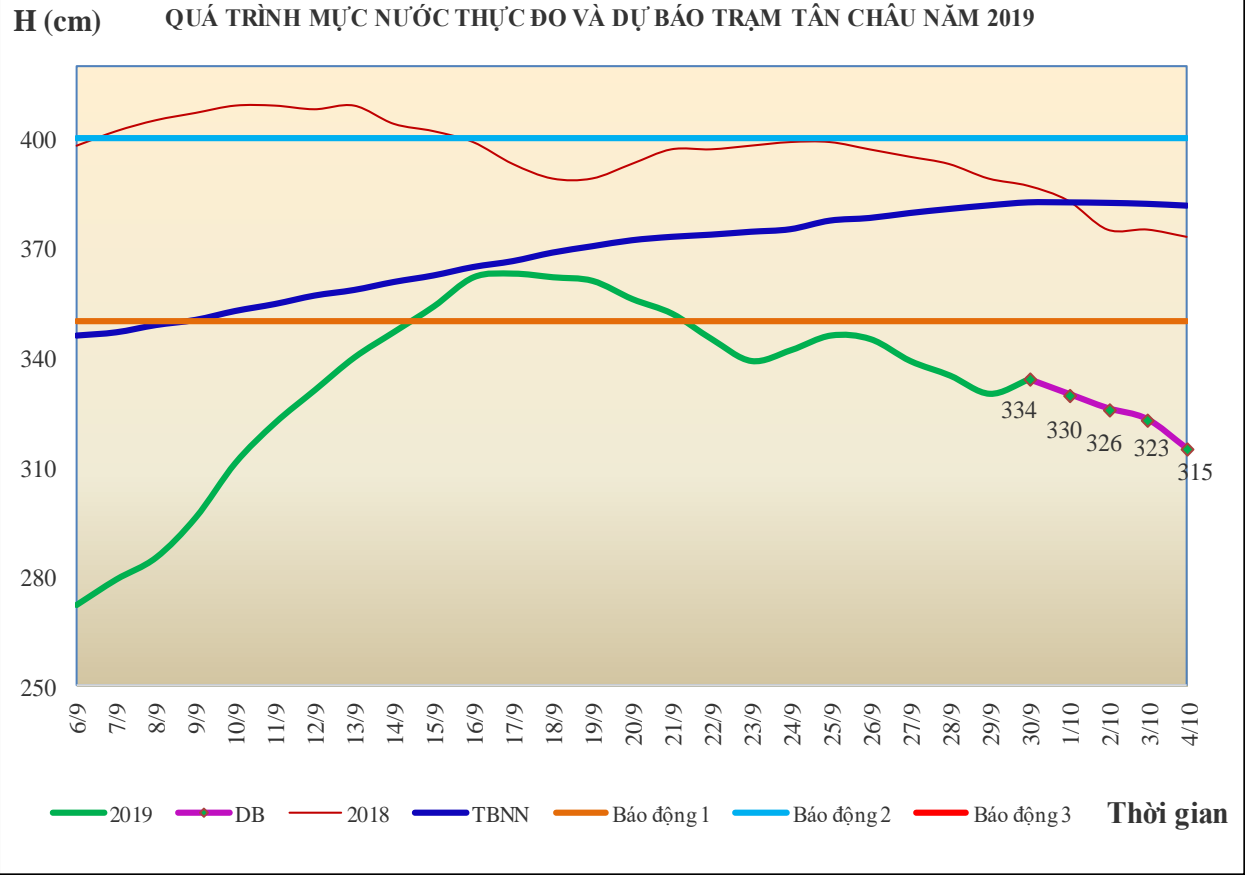


#### 4. Khu vực Tây Nguyên

Tóm tắt tình hình 24 giờ qua	Dự báo 24 giờ tới
<b>4.1. Sông Sê San:</b> Mức nước biến đổi chậm	Mức nước biến đổi chậm
<b>4.2. Sông Srêpôk:</b> Mức nước dao động theo điều tiết hồ thủy điện.	Mức nước dao động theo điều tiết hồ thủy điện.
<b>4.3. Các sông khác:</b> Mức nước biến đổi chậm	Mức nước biến đổi chậm

#### 5. Khu vực Nam Bộ

Tóm tắt tình hình 24 giờ qua	Dự báo
Mức nước đầu nguồn sông Cửu Long biến đổi chậm, hạ lưu đang lên theo triều. Mức nước cao nhất ngày 29/9 trên sông Tiền tại Tân Châu 3,3m, sông Hậu tại Châu Đốc 3,13m trên BĐ1 0,13m, trên sông Sài Gòn tại Phú An 1,73m trên BĐ3 0,23m (vượt mức lịch sử năm 2017 là 0,02m). Mức nước cao nhất sáng nay (30/9), trên sông Tiền tại Mỹ Thuận 2,11m trên BĐ3 0,31m (vượt lịch sử năm 2018 là 0,04m), tại Mỹ Tho 1,79m trên BĐ3 0,19m; trên sông Hậu tại Cần Thơ 2,25m trên BĐ3 0,35m (vượt mức lịch sử năm 2018 là 0,02m, tại Long Xuyên 2,67m trên BĐ3 0,17m.	Trong 1-2 ngày tới, mức nước đầu nguồn sông Cửu Long biến đổi chậm, hạ lưu dao động ở trên mức BĐ3 từ 0,15-0,35m, sau đó xuống. Đến ngày 04/10, mức nước cao nhất ngày tại Tân Châu xuống mức 3,15m; tại Châu Đốc xuống mức 2,98m dưới BĐ1 0,02m; tại các trạm hạ lưu sông Cửu Long và sông Sài Gòn xuống mức BĐ1-BĐ2.
<b>Cảnh báo:</b> Trong 1-2 ngày tới, nguy cơ xảy ra ngập lụt ở các vùng trũng thấp, vùng ven sông, vùng ngoài đê bao và sạt lở bờ sông tại các tỉnh An Giang, Đồng Tháp, Cần Thơ, Vĩnh Long, Bình Dương và trung tâm thành phố Hồ Chí Minh.	



## 6. Bảng mực nước thực đo và dự báo

### 6.1. Khu vực Trung Bộ

Sông	Trạm	Mực nước thực đo (cm)		Mực nước dự báo (cm)	
		19h-29/09	7h-30/09	19h-30/09	7h-01/10
Mã	Giàng	79	-14 ↓	70 ↑	10 ↓
Cả	Nam Đàn	106	58 ↓	95 ↑	75 ↓
La	Linh Cảm	78	8 ↓	60 ↑	50 ↓
Gianh	Mai Hóa	27	-40 ↓	20 ↑	-20 ↓
Hương	Kim Long	35	33 ↓	35 ↑	32 ↓
Thu Bồn	Câu Lâu	-14	-1 ↑	-20 ↓	-10 ↑
Trà Khúc	Trà Khúc	7	2 ↓	10 ↑	15 ↑
Kôn	Thạch Hòa	436	436 →	435 ↓	435 →
Ba	Phú Lâm	-29	-9 ↓	-20 ↓	-30 ↓

### 6.2. Khu vực Nam Bộ

Sông	Trạm	Mực nước cao nhất ngày (cm)					
		Thực đo	Dự báo				
		29/09	30/09	01/10	02/10	03/10	04/10
Sông Tiền	Tân Châu	330 ↓	334 ↑	330 ↓	326 ↓	318 ↓	315 ↓
Sông Hậu	Châu Đốc	313 ↓	310 ↓	307 ↓	304 ↓	301 ↓	298 ↓

Tin phát lúc: 10h30'

Duyệt bản tin: Phùng Tiến Dũng

**PHÒNG DỰ BÁO THỦY VĂN TRUNG BỘ,  
TÂY NGUYÊN VÀ NAM BỘ**

Dự báo viên: Huệ, Trang, Tùng, Vân, Thắng