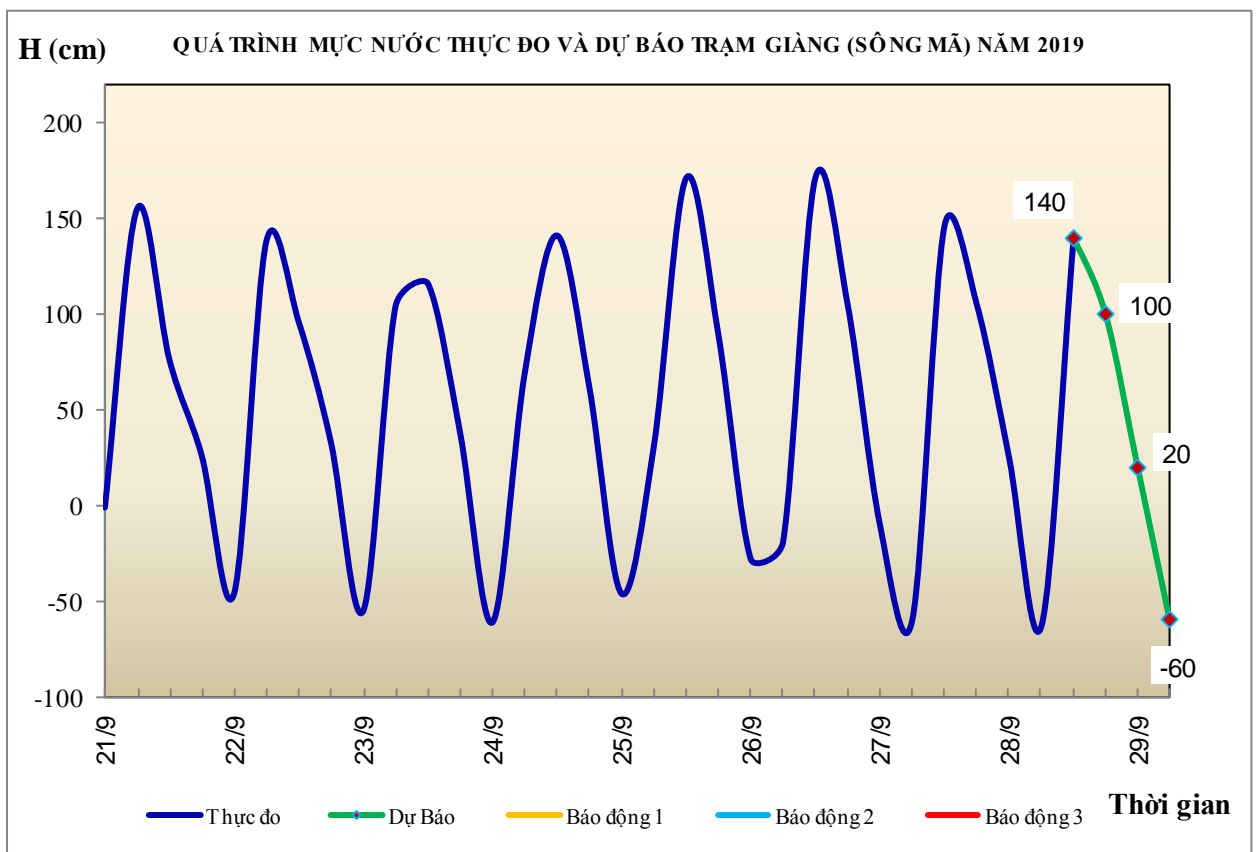


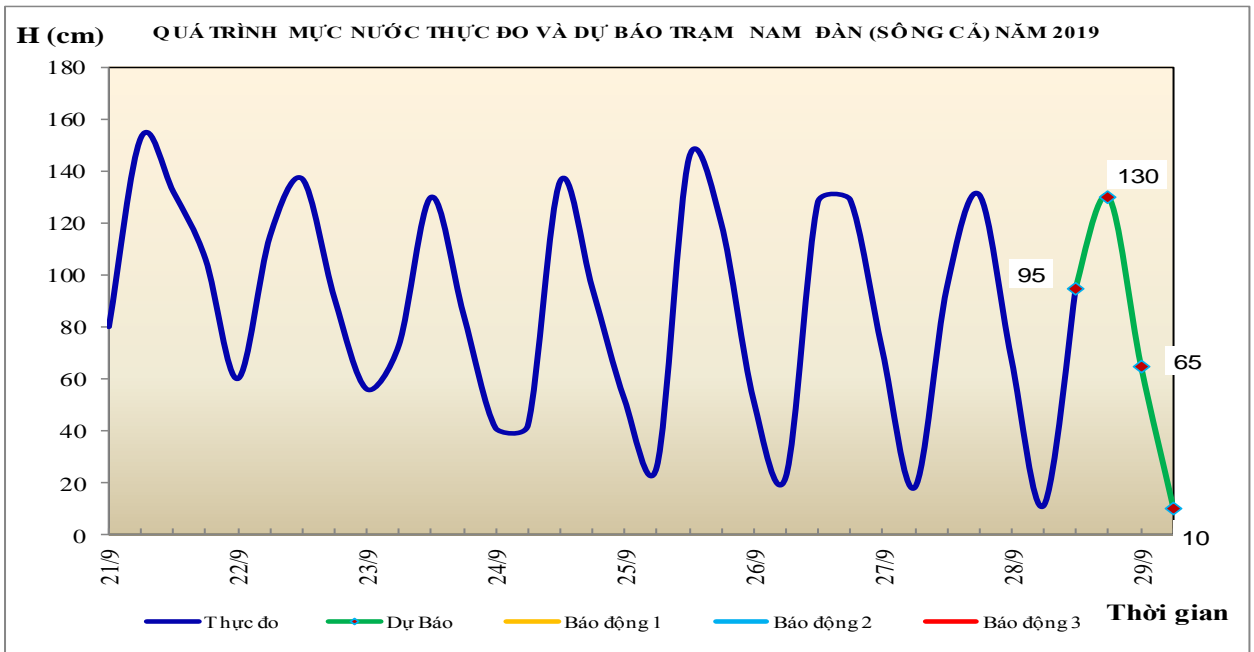
Hà Nội, ngày 28 tháng 9 năm 2019

## BẢN TIN DỰ BÁO THỦY VĂN HẠN NGẮN CÁC SÔNG TRUNG BỘ, TÂY NGUYÊN VÀ NAM BỘ

### 1. Khu vực Bắc Trung Bộ

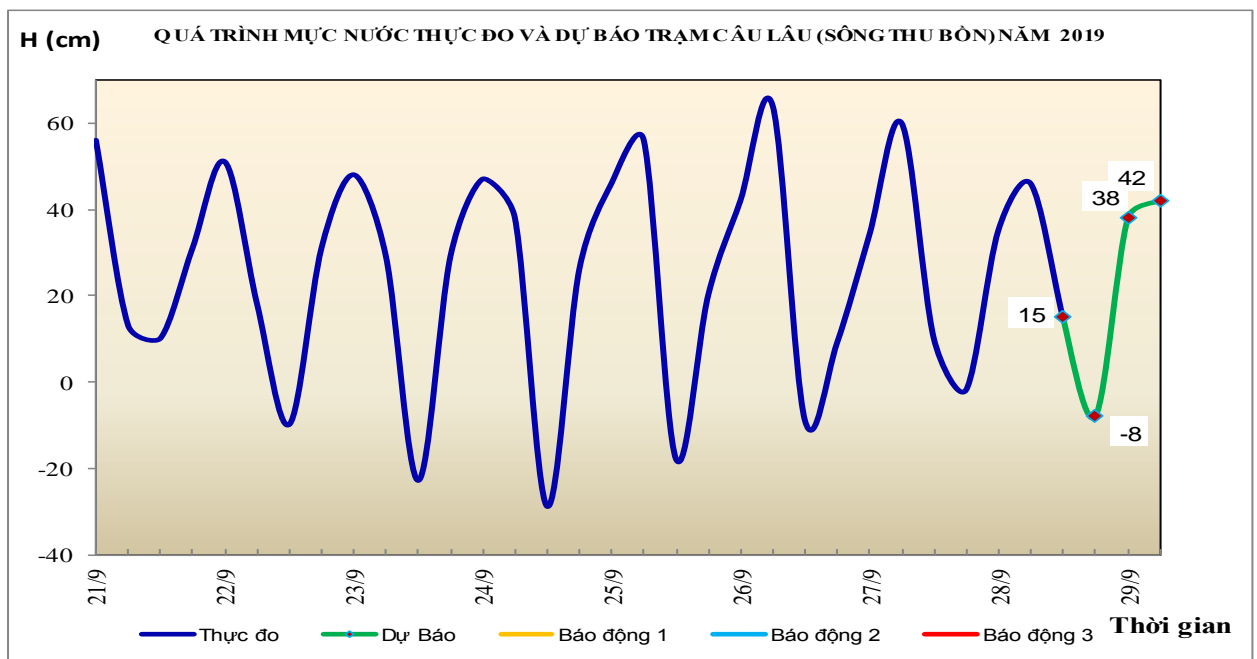
Tóm tắt tình hình 24 giờ qua	Dự báo 24 giờ tới
<b>1.1. Sông Bưởi:</b> Mức nước biến đổi chậm	Mức nước biến đổi chậm
<b>1.2. Sông Mã:</b> Mức nước trung, thượng lưu dao động theo điều tiết của hồ thủy điện, hạ lưu biến đổi theo triều	Mức nước trung, thượng lưu dao động theo điều tiết của hồ thủy điện, hạ lưu biến đổi theo triều
<b>1.3. Sông Chu:</b> Mức nước biến đổi chậm	Mức nước dao động theo điều tiết hồ chứa
<b>1.4. Sông Cả:</b> Mức nước trung, thượng lưu biến đổi theo điều tiết của hồ thủy điện; hạ lưu dao động theo triều	Mức nước trung, thượng lưu biến đổi theo điều tiết của hồ thủy điện; hạ lưu dao động theo triều
<b>1.5. Sông La:</b> Mức nước sông Ngàn Sâu, Ngàn Phố biến đổi chậm; hạ lưu sông La dao động theo triều.	Mức nước thượng lưu sông La biến đổi chậm; hạ lưu dao động theo triều.





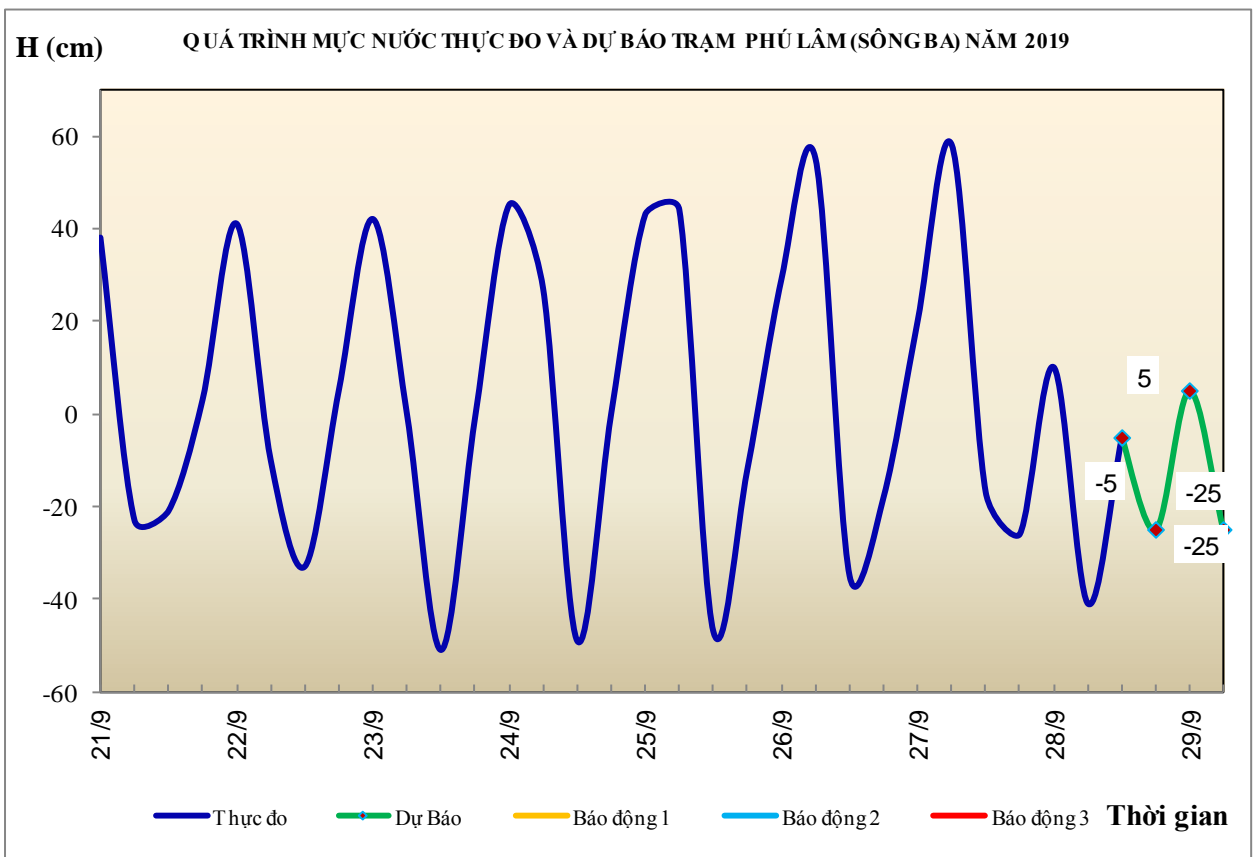
## 2. Khu vực Trung Trung Bộ

Tóm tắt tình hình 24 giờ qua	Dự báo 24 giờ tới
<b>2.1. Sông Gianh:</b> Mức nước biến đổi chậm.	Mức nước biến đổi chậm.
<b>2.2. Sông Hương:</b> Mức nước dao động theo điều tiết hồ chứa.	Mức nước dao động theo điều tiết hồ chứa.
<b>2.3. Sông Vu Gia - Thu Bồn:</b> Mức nước thượng lưu sông Thu Bồn có dao động nhỏ, hạ lưu và sông Vu Gia biến đổi chậm	Mức nước biến đổi chậm.
<b>2.4. Sông Trà Khúc:</b> Mức nước có dao động	Mức nước biến đổi chậm
<b>2.5. Các sông khác:</b> Mức nước các sông Quảng Nam và Quảng Ngãi có dao động nhỏ, các sông khác biến đổi chậm	Mức nước biến đổi chậm.



### 3. Khu vực Nam Trung Bộ

Tóm tắt tình hình 24 giờ qua	Dự báo 24 giờ tới
<b>3.1. Sông Kôn:</b> Mức nước biến đổi chậm	Mức nước biến đổi chậm
<b>3.2. Sông Ba:</b> Thượng, trung lưu biến đổi chậm, hạ lưu dao động theo điều tiết của thủy điện.	Thượng, trung lưu biến đổi chậm, hạ lưu dao động theo điều tiết của thủy điện.
<b>3.3. Sông Cái Nha Trang:</b> Mức nước biến đổi chậm.	Mức nước biến đổi chậm.
<b>3.4. Các sông khác:</b> Mức nước trên các sông có dao động nhỏ.	Mức nước trên các sông biến đổi chậm.

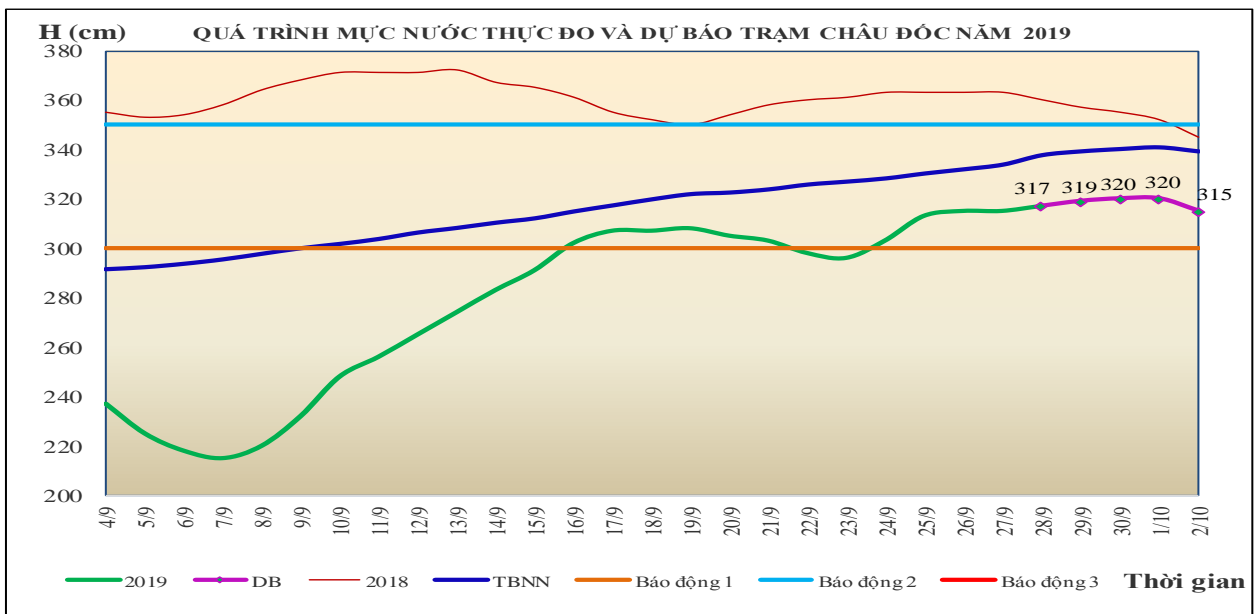
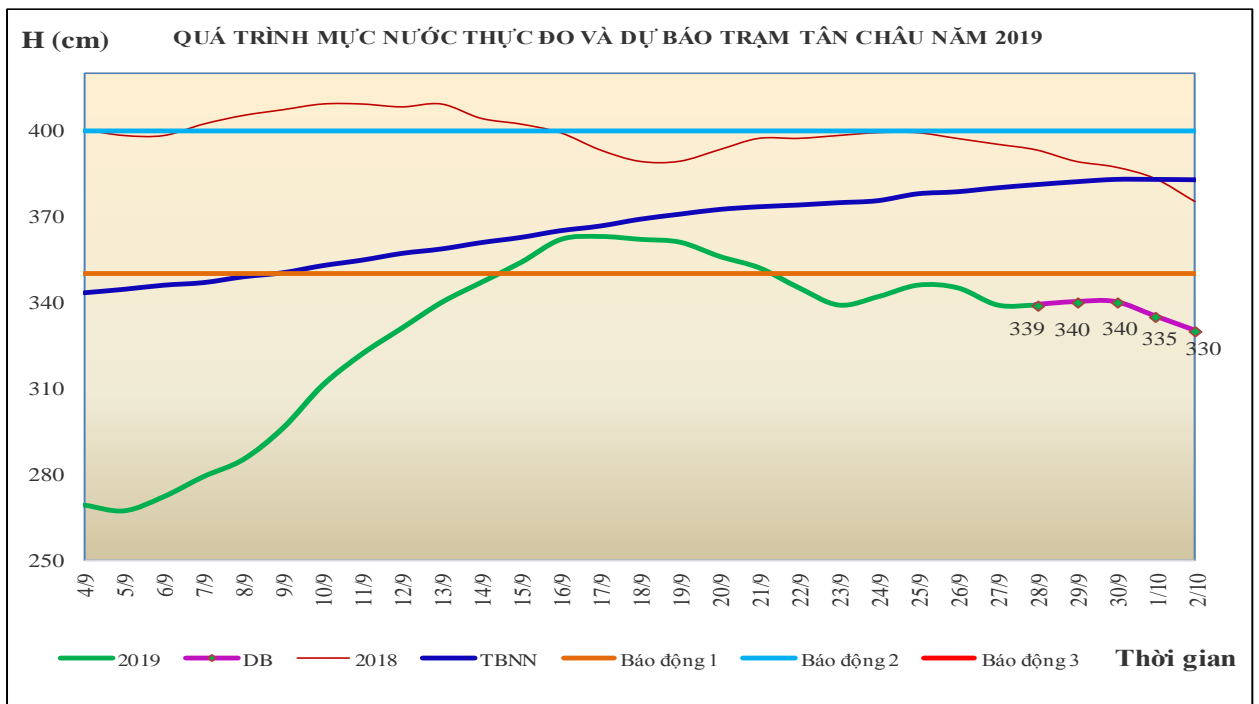


### 4. Khu vực Tây Nguyên

Tóm tắt tình hình 24 giờ qua	Dự báo 24 giờ tới
<b>4.1. Sông Sê San:</b> Mức nước biến đổi chậm	Mức nước biến đổi chậm
<b>4.2. Sông Srêpôk:</b> Mức nước dao động theo điều tiết hồ thủy điện.	Mức nước dao động theo điều tiết hồ thủy điện.
<b>4.3. Các sông khác:</b> Mức nước biến đổi chậm	Mức nước biến đổi chậm

## 5. Khu vực Nam Bộ

Tóm tắt tình hình 24 giờ qua	Dự báo
<p>Mức nước sông Cửu Long đang lên theo triều. Mức nước cao nhất ngày 27/9 trên sông Tiền tại Tân Châu 3,39m, sông Hậu tại Châu Đốc 3,15m trên BĐ1 0,15m. Mức nước cao nhất sáng nay trên sông Tiền tại Mỹ Thuận 2,05m trên BĐ3 0,25m; trên sông Hậu tại Cần Thơ 2,10m trên BĐ3 0,2m, tại Long Xuyên 2,59m trên BĐ3 0,09m, sông Sài Gòn tại Phú An 1,64m trên BĐ3 0,14m.</p>	<p>Trong 3-4 ngày tới, mực nước sông Cửu Long tiếp tục lên và đạt mức cao nhất vào ngày 30/9-01/10, mực nước cao nhất ngày tại Tân Châu lên mức 3,4m, dưới BĐ1 0,1m; tại Châu Đốc lên mức 3,2m, trên BĐ1 0,2m; tại các trạm hạ lưu sông Cửu Long và sông Sài Gòn dao động trên mức BĐ3, sau đó xuống. Đến ngày 02/10, mực nước cao nhất ngày tại Tân Châu xuống mức 3,3m; tại Châu Đốc ở mức 3,15m, trên BĐ1 0,15m; tại các trạm hạ lưu sông Cửu Long và sông Sài Gòn xuống mức BĐ3.</p>
<p><i>Cảnh báo: Nguy cơ xảy ra ngập lụt ở các vùng trũng thấp, vùng ven sông, vùng ngoài đê bao và sạt lở bờ sông tại các tỉnh An Giang, Đồng Tháp.</i></p>	



## 6. Bảng mực nước thực đo và dự báo

### 6.1. Khu vực Trung Bộ

Sông	Trạm	Mực nước thực đo (cm)			Mực nước dự báo (cm)			
		19h-27/09	7h-28/09		19h-28/09		7h-29/09	
Mã	Giàng	105	-63	↓	100	↑	-60	↓
Cả	Nam Đàn	131	11	↓	130	↑	10	↓
La	Linh Cảm	97	-67	↓	95	↑	-60	↓
Gianh	Mai Hóa	39	-51	↓	36	↑	-40	↓
Hương	Kim Long	40	30	↓	40	↑	35	↓
Thu Bồn	Câu Lâu	-2	46	↑	-8	↓	42	↑
Trà Khúc	Trà Khúc	46	42	↑	38	↓	40	↑
Kôn	Thạch Hòa	436	436	→	435	↓	435	→
Ba	Phú Lâm	-26	-41	↓	-25	↑	-25	→

### 6.2. Khu vực Nam Bộ

Sông	Trạm	Mực nước cao nhất ngày (cm)					
		Thực đo	Dự báo				
		27/09	28/09	29/09	30/09	01/10	02/10
Sông Tiền	Tân Châu	339 ↓	339 →	340 ↑	340 →	335 ↓	330 ↓
Sông Hậu	Châu Đốc	315 →	317 ↑	319 ↑	320 ↑	320 →	315 ↓

Tin phát lúc: 10h30'

**PHÒNG DỰ BÁO THỦY VĂN TRUNG BỘ,  
TÂY NGUYÊN VÀ NAM BỘ**

**Duyệt bản tin:** Nguyễn Nguyệt Hòa

**Dự báo viên:** Vân, Trang, Hải, Tùng, Huệ