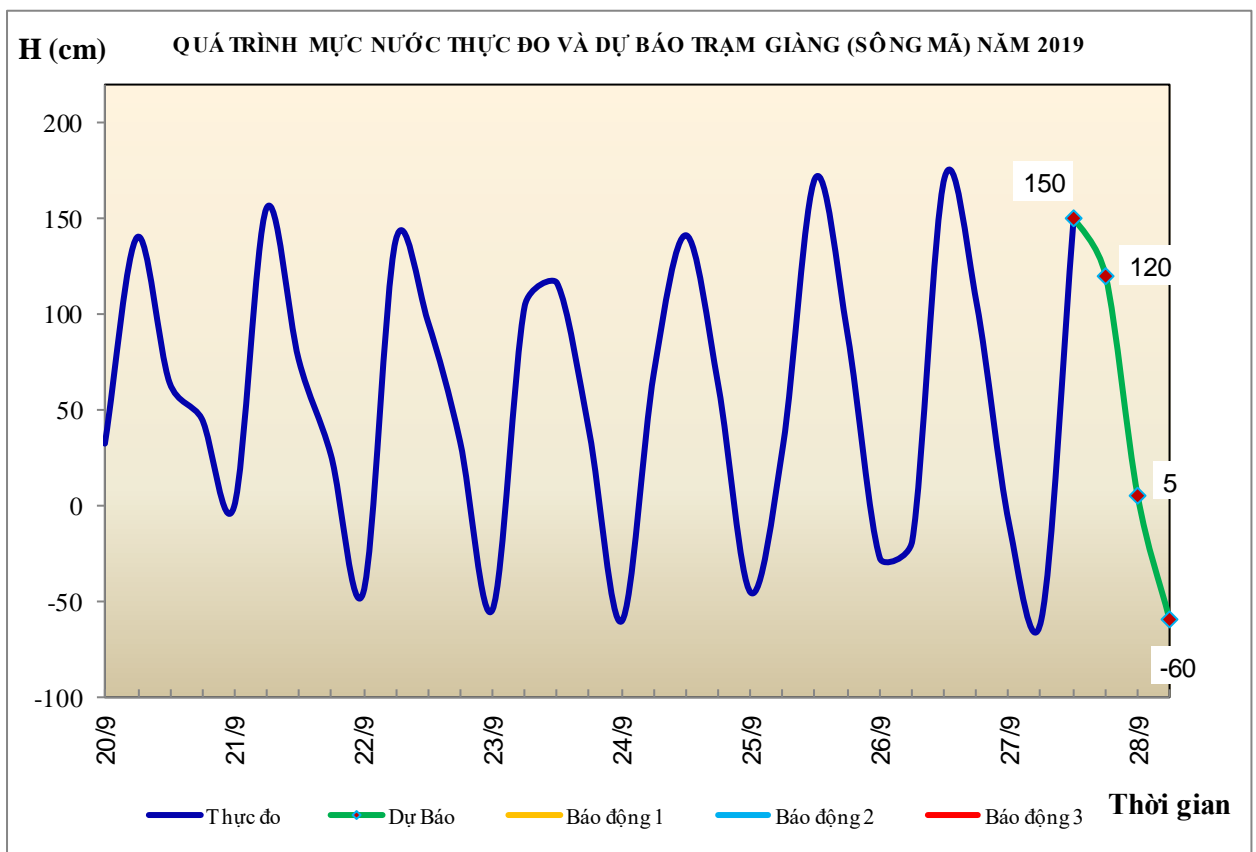


Hà Nội, ngày 27 tháng 9 năm 2019

BẢN TIN DỰ BÁO THỦY VĂN HẠN NGẮN CÁC SÔNG TRUNG BỘ, TÂY NGUYÊN VÀ NAM BỘ

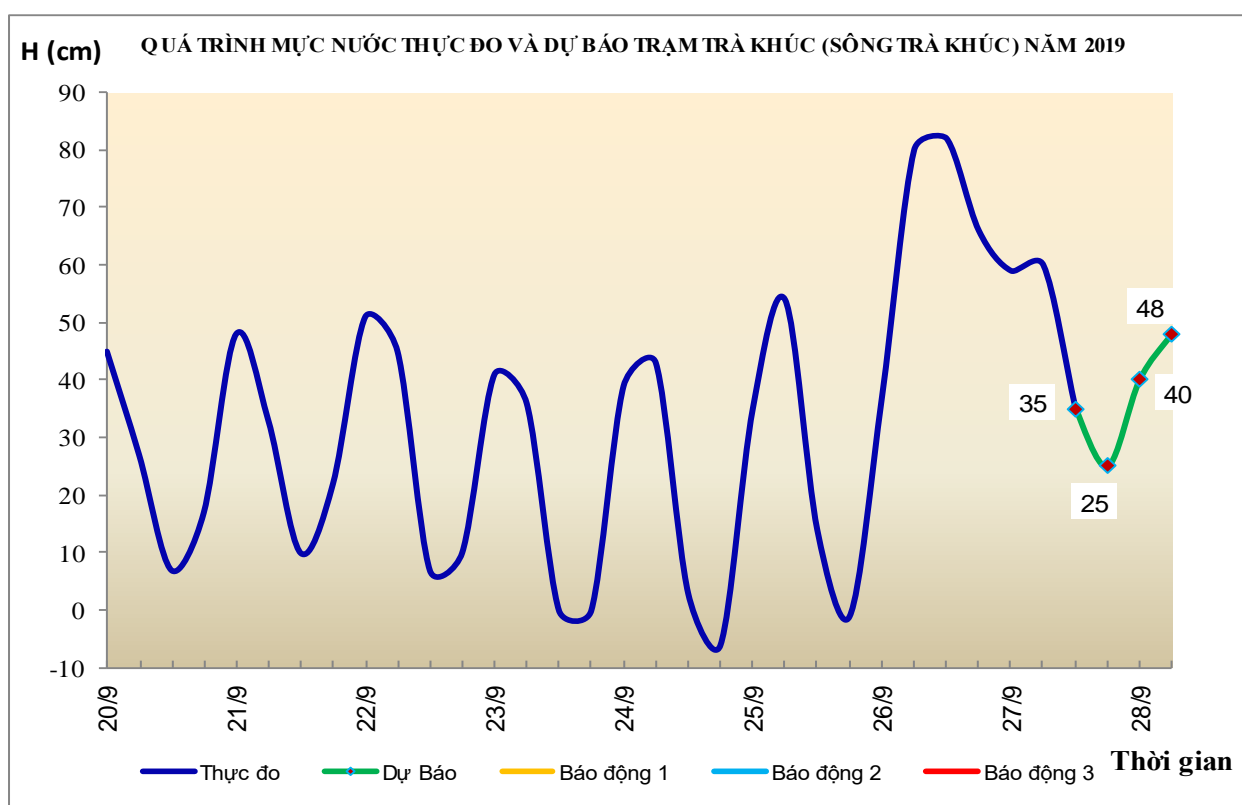
1. Khu vực Bắc Trung Bộ

Tóm tắt tình hình 24 giờ qua	Dự báo 24 giờ tới
1.1. Sông Bưởi: Mức nước biến đổi chậm	Mức nước biến đổi chậm
1.2. Sông Mã: Mức nước trung, thượng lưu dao động theo điều tiết của hồ thủy điện, hạ lưu biến đổi theo triều	Mức nước trung, thượng lưu dao động theo điều tiết của hồ thủy điện, hạ lưu biến đổi theo triều
1.3. Sông Chu: Mức nước biến đổi chậm	Mức nước dao động theo điều tiết hồ chứa
1.4. Sông Cả: Mức nước trung, thượng lưu biến đổi theo điều tiết của hồ thủy điện; hạ lưu dao động theo triều	Mức nước trung, thượng lưu biến đổi theo điều tiết của hồ thủy điện; hạ lưu dao động theo triều
1.5. Sông La: Mức nước sông Ngàn Sâu, Ngàn Phố biến đổi chậm; hạ lưu sông La dao động theo triều.	Mức nước thượng lưu sông La biến đổi chậm; hạ lưu dao động theo triều.



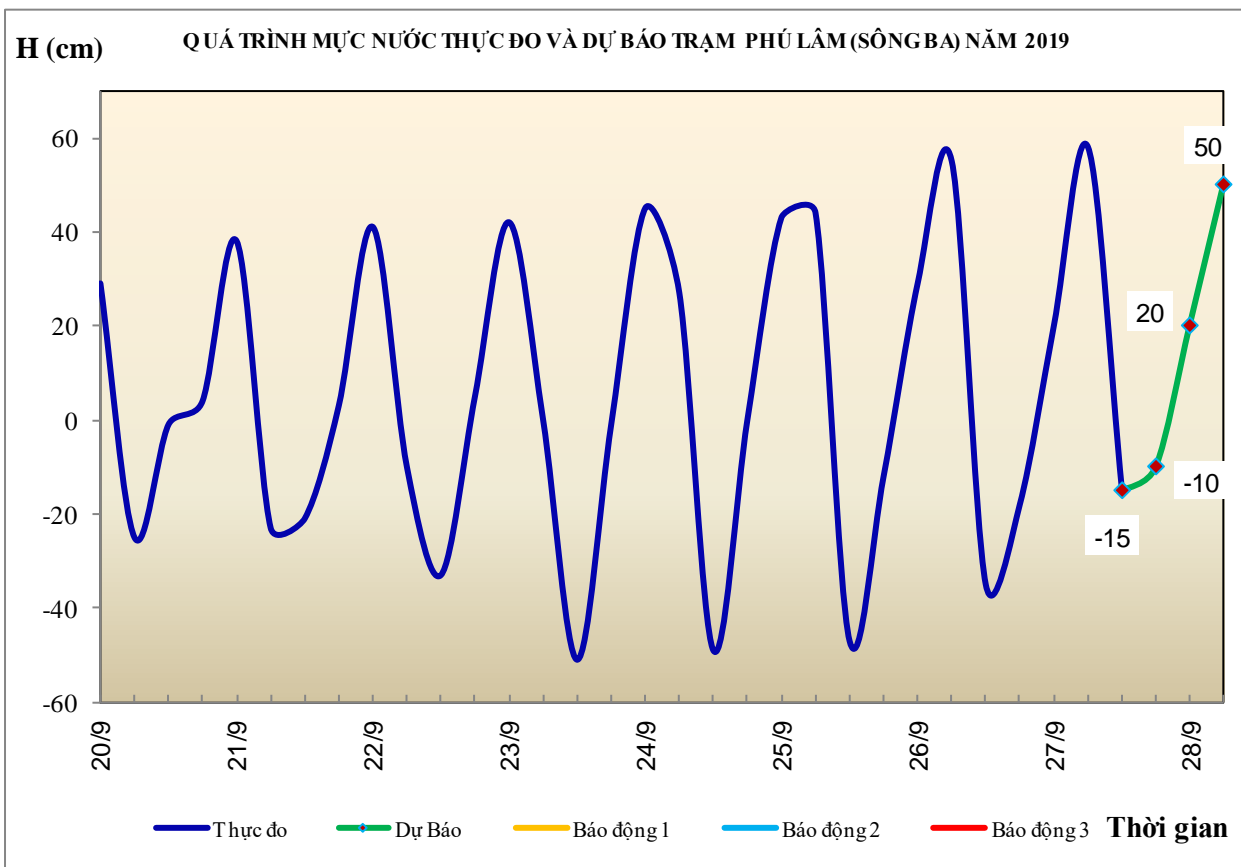
2. Khu vực Trung Trung Bộ

Tóm tắt tình hình 24 giờ qua	Dự báo 24 giờ tới
2.1. Sông Gianh: Mức nước biến đổi chậm.	Mức nước biến đổi chậm.
2.2. Sông Hương: Mức nước dao động theo điều tiết hồ chứa.	Mức nước dao động theo điều tiết hồ chứa.
2.3. Sông Vu Gia - Thu Bồn: Mức nước thượng lưu sông Thu Bồn có dao động, hạ lưu và sông Vu Gia biến đổi chậm	Mức nước biến đổi chậm.
2.4. Sông Trà Khúc: Mức nước có dao động	Mức nước biến đổi chậm
2.5. Các sông khác: Mức nước các sông Quảng Nam và Quảng Ngãi có dao động, các sông khác biến đổi chậm.	Mức nước biến đổi chậm.



3. Khu vực Nam Trung Bộ

Tóm tắt tình hình 24 giờ qua	Dự báo 24 giờ tới
3.1. Sông Kôn: Mức nước biến đổi chậm	Mức nước biến đổi chậm
3.2. Sông Ba: Thượng, trung lưu biến đổi chậm, hạ lưu dao động theo điều tiết của thủy điện.	Thượng, trung lưu biến đổi chậm, hạ lưu dao động theo điều tiết của thủy điện.
3.3. Sông Cái Nha Trang: Mức nước biến đổi chậm.	Mức nước biến đổi chậm.
3.4. Các sông khác: Mức nước trên các sông có dao động nhỏ.	Mức nước trên các sông có dao động nhỏ.

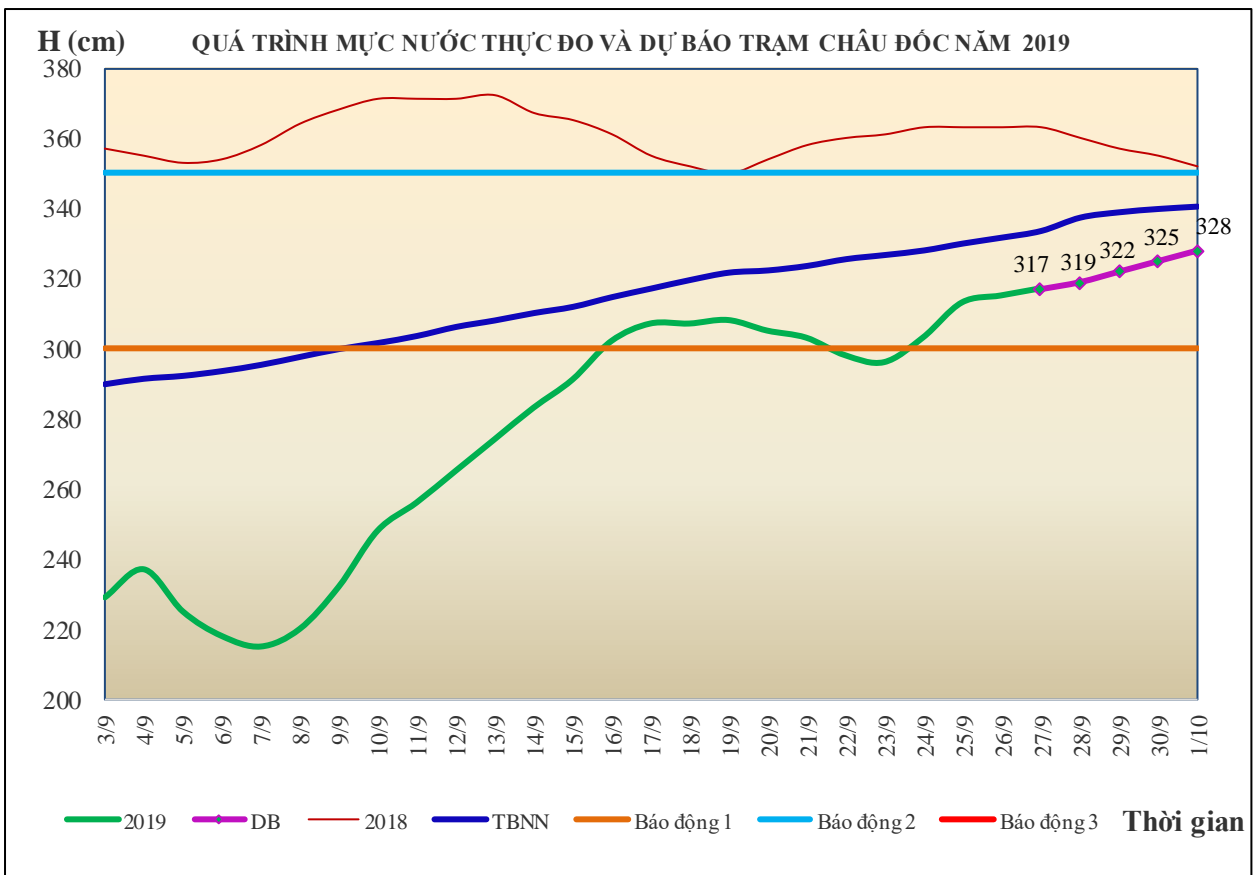
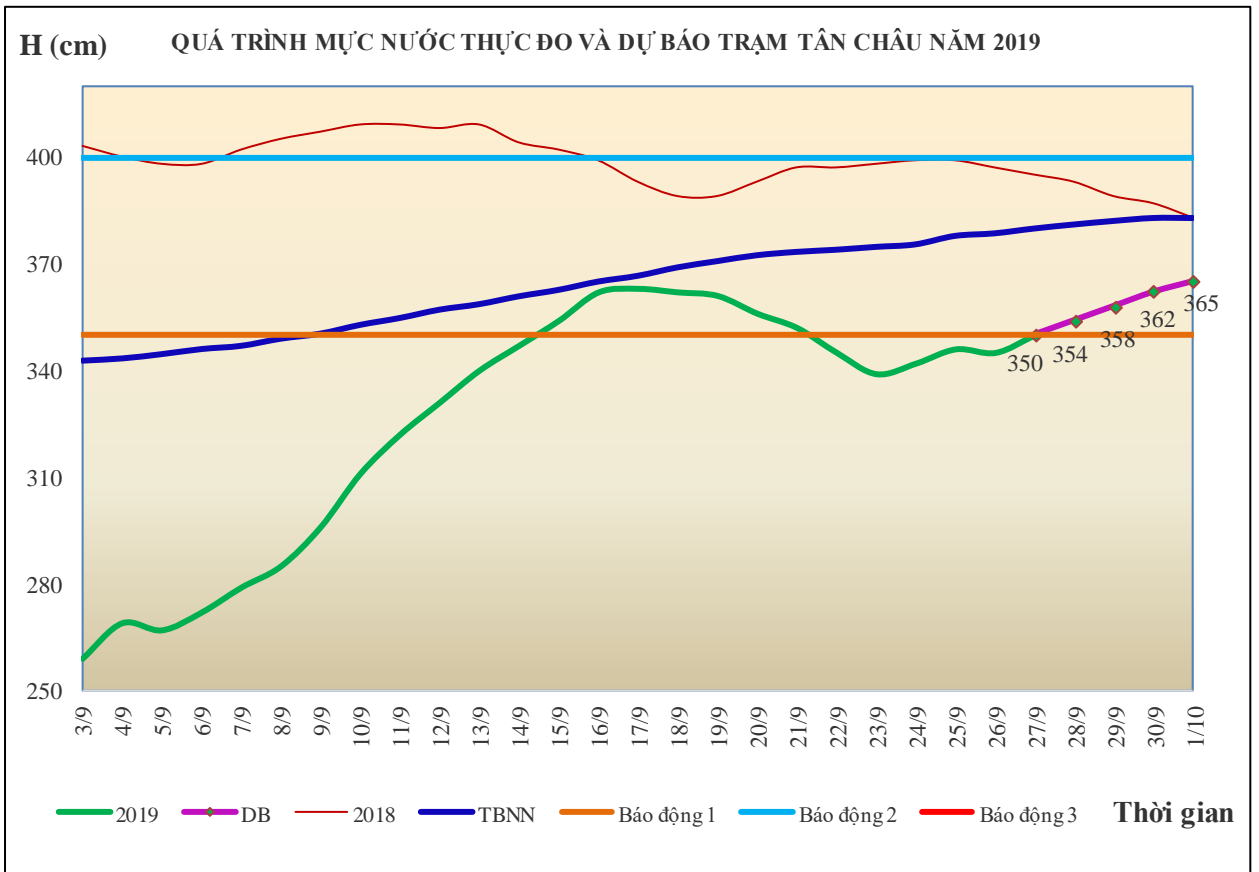


4. Khu vực Tây Nguyên

Tóm tắt tình hình 24 giờ qua	Dự báo 24 giờ tới
4.1. Sông Sê San: Mức nước biến đổi chậm	Mức nước biến đổi chậm
4.2. Sông Srêpôk: Mức nước dao động theo điều tiết hồ thủy điện.	Mức nước dao động theo điều tiết hồ thủy điện.
4.3. Các sông khác: Mức nước biến đổi chậm	Mức nước biến đổi chậm

5. Khu vực Nam Bộ

Tóm tắt tình hình 24 giờ qua	Dự báo
Mức nước sông Cửu Long đang lên theo triều. Mức nước cao nhất ngày 26/9 trên sông Tiền tại Tân Châu 3,42m, dưới BĐ1 0,08m; trên sông Hậu tại Châu Đốc 3,15m, trên BĐ1 0,15m. Mức nước cao nhất sáng nay, trên sông Tiền tại Mỹ Thuận 1,98m, trên BĐ3 0,18m; trên sông Hậu tại Cần Thơ 1,95m, trên BĐ3 0,05m, tại Long Xuyên 2,50m, ở mức BĐ3; trên sông Sài Gòn tại Phú An 1,58m, trên BĐ3 0,08m.	Mức nước sông Cửu Long tiếp tục lên theo triều. Đến ngày 01/10, mức nước cao nhất ngày tại Tân Châu lên mức 3,65m, trên BĐ1 0,15m; tại Châu Đốc lên mức 3,28m, trên BĐ1 0,28m; tại các trạm hạ lưu và sông Sài Gòn tại Phú An dao động trên mức BĐ3.
Cảnh báo: Nguy cơ xảy ra ngập lụt ở các vùng trũng thấp, vùng ven sông, vùng ngoài đê bao và sạt lở bờ sông tại các tỉnh An Giang, Đồng Tháp.	



6. Bảng mực nước thực đo và dự báo

6.1. Khu vực Trung Bộ

Sông	Trạm	Mực nước thực đo (cm)		Mực nước dự báo (cm)	
		19h-26/09	7h-27/09	19h-27/09	7h-28/09
Mã	Giàng	105	-60 ↑	120 ↑	-60 ↓
Cả	Nam Đàn	129	18 ↓	135 ↑	10 ↓
La	Linh Cảm	96	-75 ↓	100 ↑	-85 ↓
Gianh	Mai Hóa	45	-39 ↑	50 ↑	-40 ↓
Hương	Kim Long	48	37 ↓	45 ↑	35 ↓
Thu Bồn	Câu Lâu	9	60 ↑	-5 ↓	55 ↑
Trà Khúc	Trà Khúc	66	60 ↑	25 ↓	48 ↑
Kôn	Thạch Hòa	436	436 →	435 ↓	435 →
Ba	Phú Lâm	-18	58 ↑	-10 ↓	50 ↑

6.2. Khu vực Nam Bộ

Sông	Trạm	Mực nước cao nhất ngày (cm)					
		Thực đo	Dự báo				
			26/09	27/09	28/09	29/09	30/09
Sông Tiền	Tân Châu	342 ↓	350 ↑	354 ↑	358 ↑	362 ↑	365 ↑
Sông Hậu	Châu Đốc	315 ↑	317 ↑	319 ↑	322 ↑	325 ↑	328 ↑

Tin phát lúc: 10h30'

Duyệt bản tin: Phùng Tiến Dũng

**PHÒNG DỰ BÁO THỦY VĂN TRUNG BỘ,
TÂY NGUYÊN VÀ NAM BỘ**

Dự báo viên: Huệ, Trang, Tùng, Vân, Hải