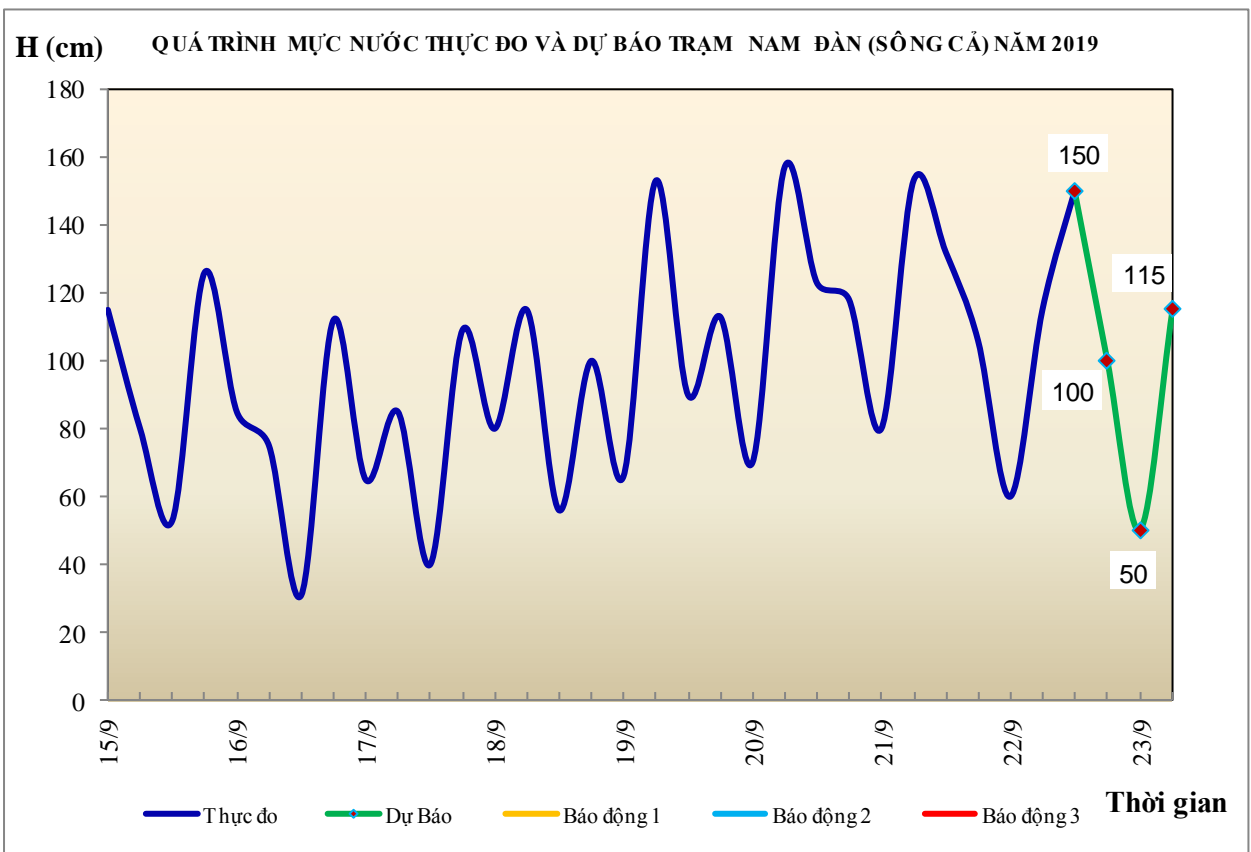


Hà Nội, ngày 22 tháng 9 năm 2019

## BẢN TIN DỰ BÁO THỦY VĂN HẠN NGẮN CÁC SÔNG TRUNG BỘ, TÂY NGUYÊN VÀ NAM BỘ

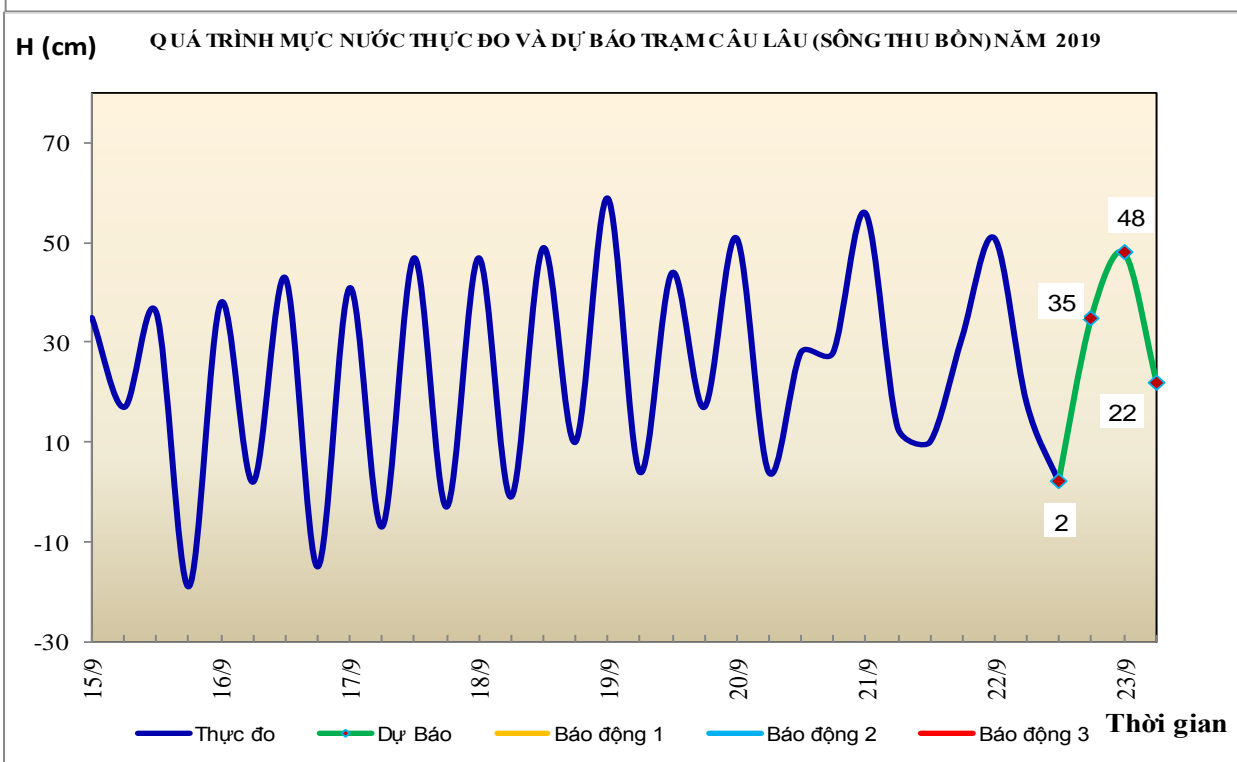
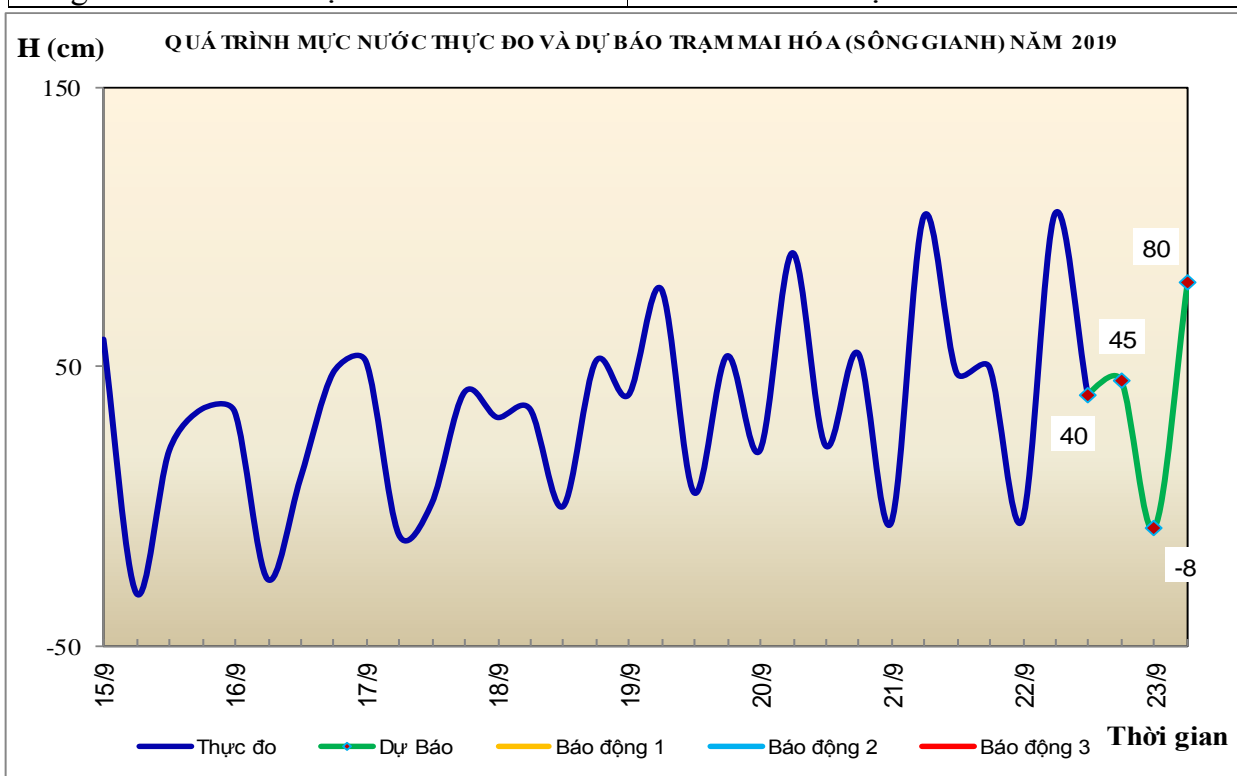
### 1. Khu vực Bắc Trung Bộ

Tóm tắt tình hình 24 giờ qua	Dự báo 24 giờ tới
<b>1.1. Sông Bưởi:</b> Mức nước biến đổi chậm	Mức nước biến đổi chậm
<b>1.2. Sông Mã:</b> Mức nước trung, thượng lưu dao động theo điều tiết của hồ thủy điện, hạ lưu biến đổi theo triều	Mức nước trung, thượng lưu dao động theo điều tiết của hồ thủy điện, hạ lưu biến đổi theo triều
<b>1.3. Sông Chu:</b> Mức nước biến đổi chậm	Mức nước dao động theo điều tiết hồ chứa
<b>1.4. Sông Cả:</b> Mức nước trung, thượng lưu biến đổi theo điều tiết của hồ thủy điện; hạ lưu dao động theo triều	Mức nước trung, thượng lưu biến đổi theo điều tiết của hồ thủy điện; hạ lưu dao động theo triều
<b>1.5. Sông La:</b> Mức nước sông Ngàn Sâu, Ngàn Phố biến đổi chậm; hạ lưu sông La dao động theo triều.	Mức nước sông Ngàn Sâu có dao động; sông Ngàn Phố, La biến đổi chậm.



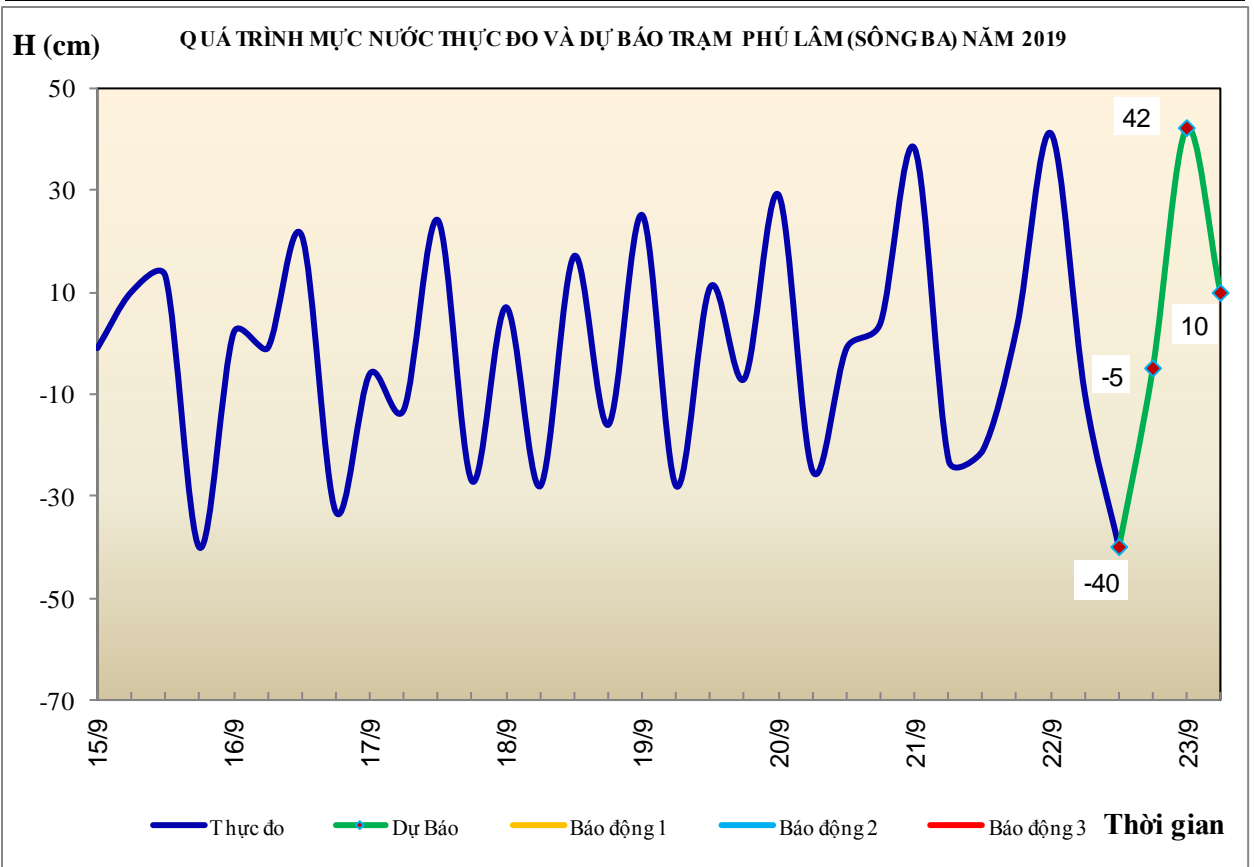
## 2. Khu vực Trung Trung Bộ

Tóm tắt tình hình 24 giờ qua	Dự báo 24 giờ tới
<b>2.1. Sông Gianh:</b> Mức nước có dao động.	Mức nước có dao động.
<b>2.2. Sông Hương:</b> Mức nước biến đổi chậm	Mức nước thượng lưu biến đổi chậm, hạ lưu dao động theo điều tiết hồ chứa
<b>2.3. Sông Vu Gia-Thu Bồn:</b> Mức nước biến đổi chậm	Mức nước thượng lưu có dao động, hạ lưu biến đổi chậm
<b>2.4. Sông Trà Khúc:</b> Mức nước biến đổi chậm	Mức nước biến đổi chậm
<b>2.5. Các sông khác:</b> Mức nước các sông Quảng Bình - Quảng Trị có dao động, các sông khác biến đổi chậm	Mức nước các sông ở Quảng Bình đến Thừa Thiên Huế có dao động, các sông khác biến đổi chậm



### 3. Khu vực Nam Trung Bộ

Tóm tắt tình hình 24 giờ qua	Dự báo 24 giờ tới
<b>3.1. Sông Côn:</b> Mức nước đang lên	Mức nước tiếp tục lên nhưng còn ở mức thấp
<b>3.2. Sông Ba:</b> Thượng, trung lưu có dao động, hạ lưu dao động theo điều tiết của thủy điện.	Thượng, trung lưu có dao động, hạ lưu dao động theo điều tiết của thủy điện.
<b>3.3. Sông Cái Nha Trang:</b> Mức nước đang lên.	Trong 6 giờ nữa, mức nước tại trạm Đồng Trăng tiếp tục lên nhưng còn ở mức thấp.
<b>3.4. Các sông khác:</b> Mức nước trên các sông nhỏ ở Ninh Thuận đang lên.	Mức nước trên các sông ở Ninh Thuận dao động ở mức BĐ1-BĐ2; các sông khác ở Bình Thuận có dao động.

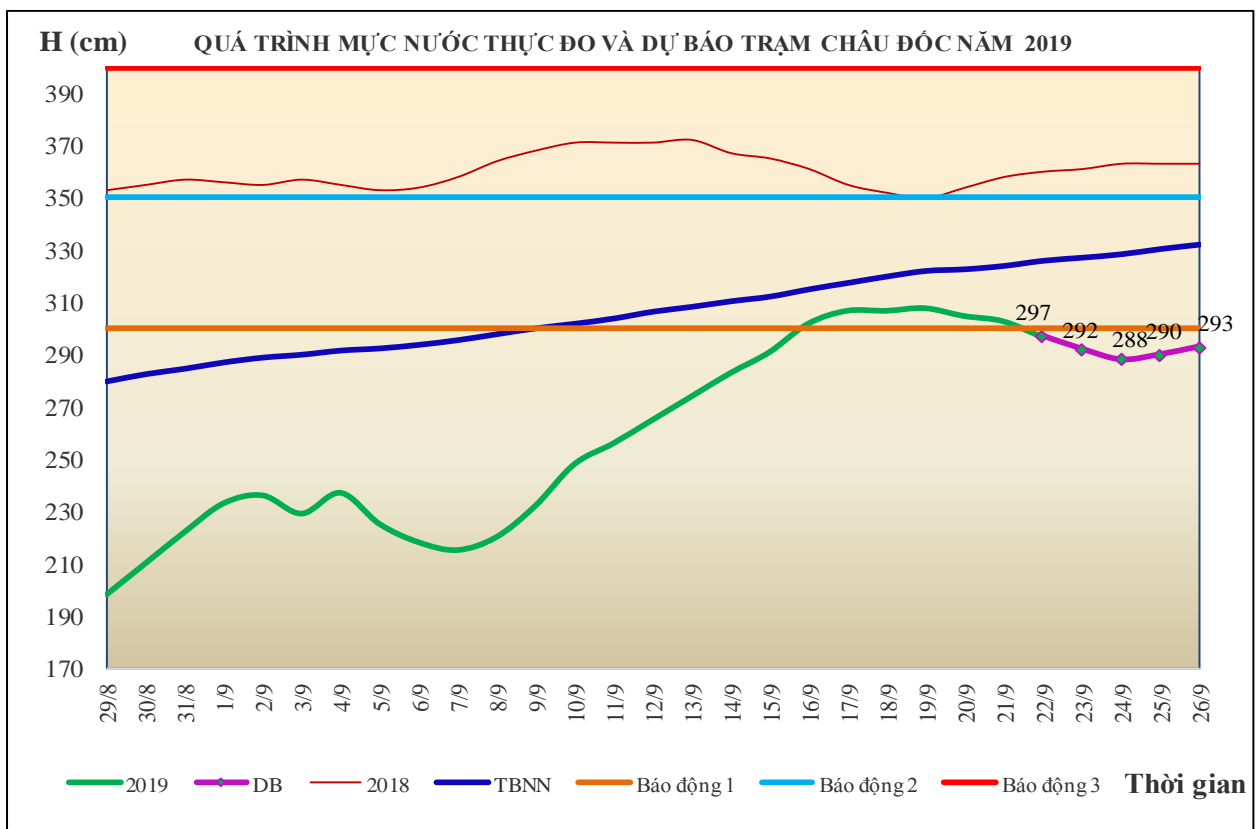
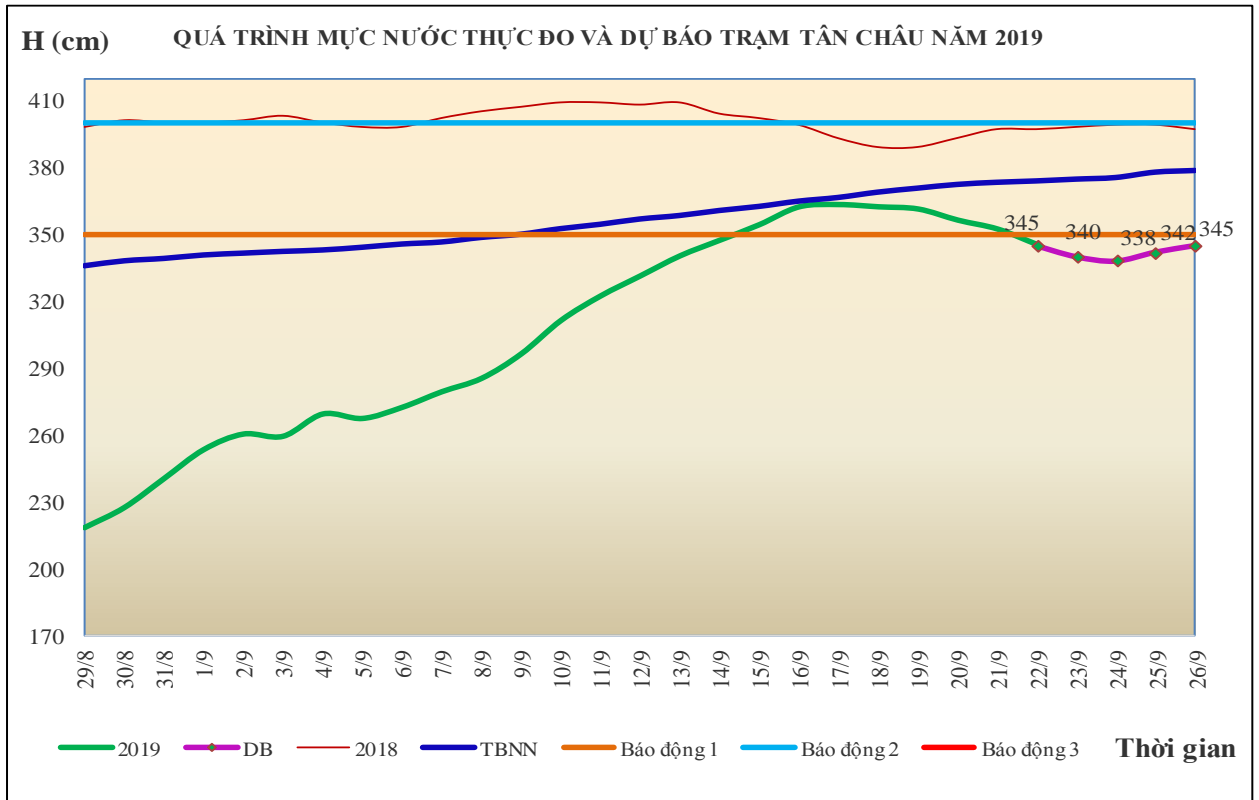


### 4. Khu vực Tây Nguyên

Tóm tắt tình hình 24 giờ qua	Dự báo 24 giờ tới
<b>4.1. Sông Sê San:</b> Mức nước có dao động	Mức nước có dao động
<b>4.2. Sông Srêpôk:</b> Mức nước trên sông đang lên, mức nước tại Bản Đôn 711,12 (7h 22/9) trên BĐ1 0,12m.	Mức nước dao động trên dưới mức BĐ1.
<b>4.3. Các sông khác:</b> Mức nước trên sông Đăk Nông đang lên, mức nước tại Đăk Nông 589m (7h/22/9) trên BĐ1 0,5m, các sông khác có dao động.	Mức nước trên sông Đăk Nông dao động ở mức BĐ1-BĐ2; các sông khác có dao động.

## 5. Khu vực Nam Bộ

Tóm tắt tình hình 24 giờ qua	Dự báo
Mức nước đầu nguồn sông Cửu Long đang xuống theo triều. Mức nước cao nhất ngày 21/9, trên sông Tiền tại Tân Châu 3,52m trên BĐ1 0,02m; trên sông Hậu tại Châu Đốc 3,03m trên BĐ1 0,03m.	Trong 2-3 ngày tới, mức nước đầu nguồn sông Cửu Long tiếp tục xuống, sau đó lên lại. Đến ngày 26/9, mức nước cao nhất ngày tại Tân Châu ở mức 3,45m, dưới BĐ1 0,05m; tại Châu Đốc ở mức 2,93m, dưới BĐ1 0,07m.



## 6. Bảng mực nước thực đo và dự báo

### 6.1. Khu vực Trung Bộ

Sông	Trạm	Mực nước thực đo (cm)		Mực nước dự báo (cm)	
		19h-21/09	7h-22/09	19h-22/09	7h-23/09
Mã	Giàng	26	138 ↑	20 ↓	135 ↑
Cả	Nam Đàn	106	115 ↑	100 ↓	115 ↑
La	Linh Cẩm	60	119 ↑	50 ↓	105 ↑
Gianh	Mai Hóa	50	105 ↑	45 ↓	80 ↑
Hương	Kim Long	41	42 ↑	43 ↑	38 ↓
Thu Bồn	Câu Lâu	31	18 ↓	35 ↑	22 ↓
Trà Khúc	Trà Khúc	22	45 ↓	35 ↓	38 ↑
Kôn	Thạch Hòa	418	472 ↑	480 ↑	490 ↑
Ba	Phú Lâm	3	-10 ↓	-5 ↑	10 ↑

### 6.2. Khu vực Nam Bộ

Sông	Trạm	Mực nước cao nhất ngày (cm)					
		Thực đo	Dự báo				
			21/09	22/09	23/09	24/09	25/09
Sông Tiền	Tân Châu	352 ↓	345 ↓	340 ↓	338 ↓	342 ↑	345 ↑
Sông Hậu	Châu Đốc	303 ↓	297 ↓	292 ↓	288 ↓	290 ↑	293 ↑

Tin phát lúc: 10h30'

Duyệt bản tin: Phùng Tiến Dũng

**PHÒNG DỰ BÁO THỦY VĂN  
TRUNG BỘ, TÂY NGUYÊN VÀ NAM BỘ**  
Dự báo viên: Dũng, Tú Anh, Hải, Vân