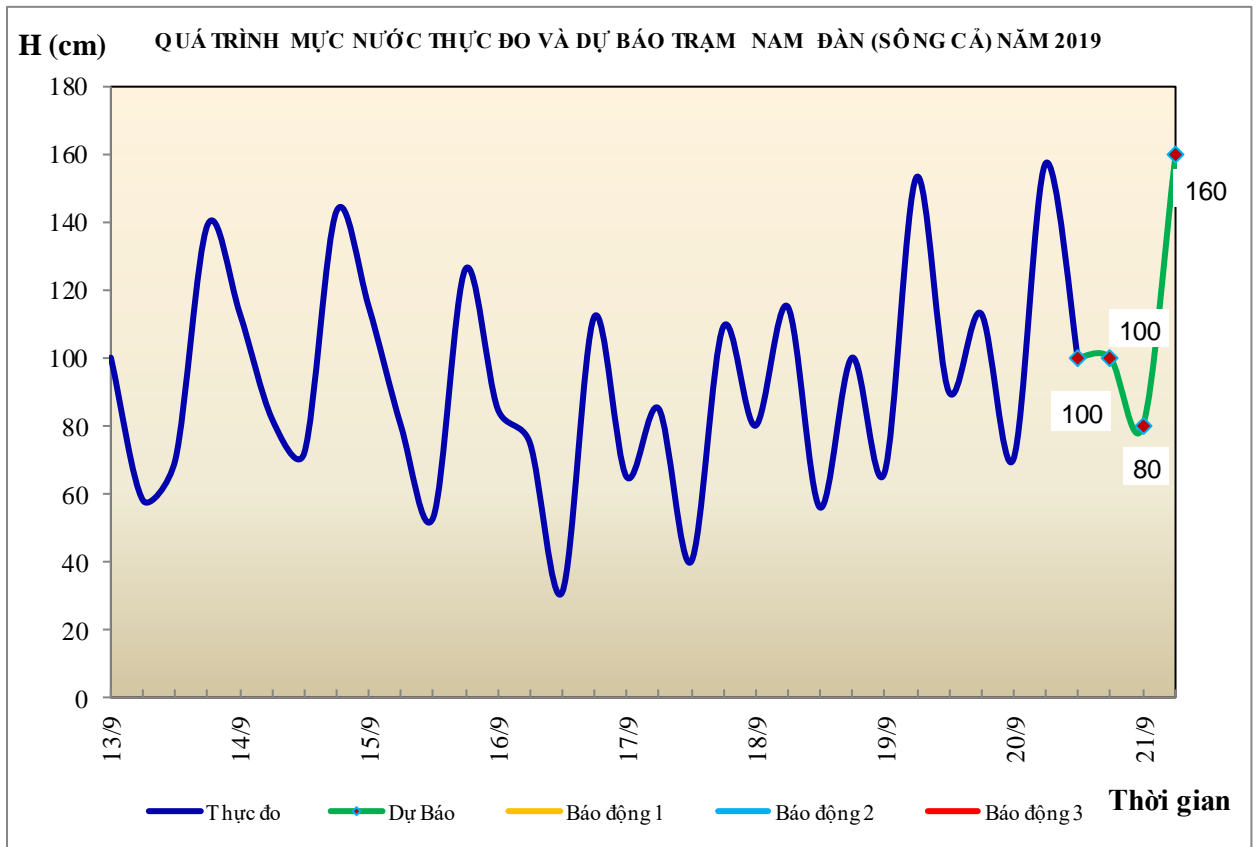


Hà Nội, ngày 20 tháng 9 năm 2019

BẢN TIN DỰ BÁO THỦY VĂN HẠN NGẮN CÁC SÔNG TRUNG BỘ, TÂY NGUYÊN VÀ NAM BỘ

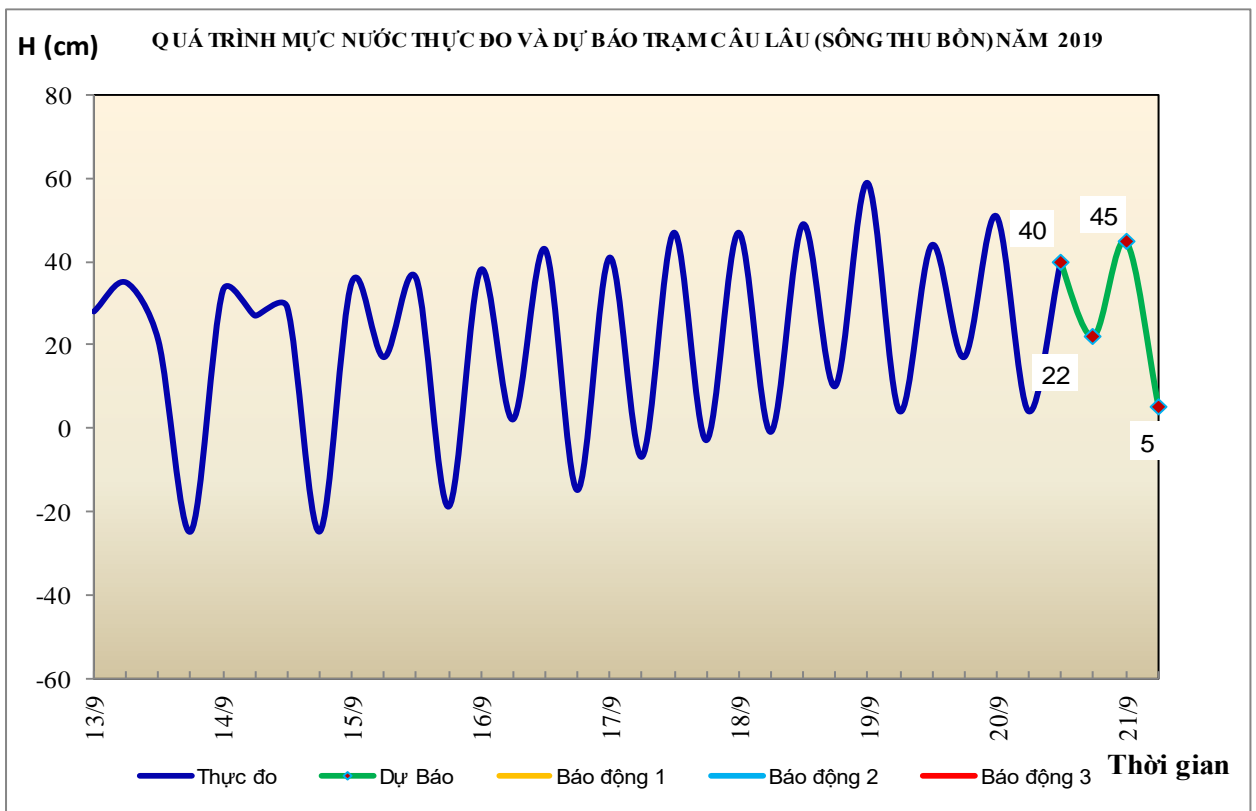
1. Khu vực Bắc Trung Bộ

Tóm tắt tình hình 24 giờ qua	Dự báo 24 giờ tới
1.1. Sông Bưởi: Mức nước biến đổi chậm	Mức nước biến đổi chậm
1.2. Sông Mã: Mức nước trung, thượng lưu dao động theo điều tiết của hồ thủy điện, hạ lưu biến đổi theo triều	Mức nước trung, thượng lưu dao động theo điều tiết của hồ thủy điện, hạ lưu biến đổi theo triều
1.3. Sông Chu: Mức nước biến đổi chậm	Mức nước biến đổi chậm
1.4. Sông Cả: Mức nước trung, thượng lưu biến đổi theo điều tiết của hồ thủy điện; hạ lưu dao động theo triều	Mức nước trung, thượng lưu biến đổi theo điều tiết của hồ thủy điện; hạ lưu dao động theo triều
1.5. Sông La: Mức nước sông Ngàn Sâu, Ngàn Phố có dao động; sông La biến đổi chậm theo triều.	Mức nước sông Ngàn Sâu, Ngàn Phố có dao động; sông La dao động theo triều.



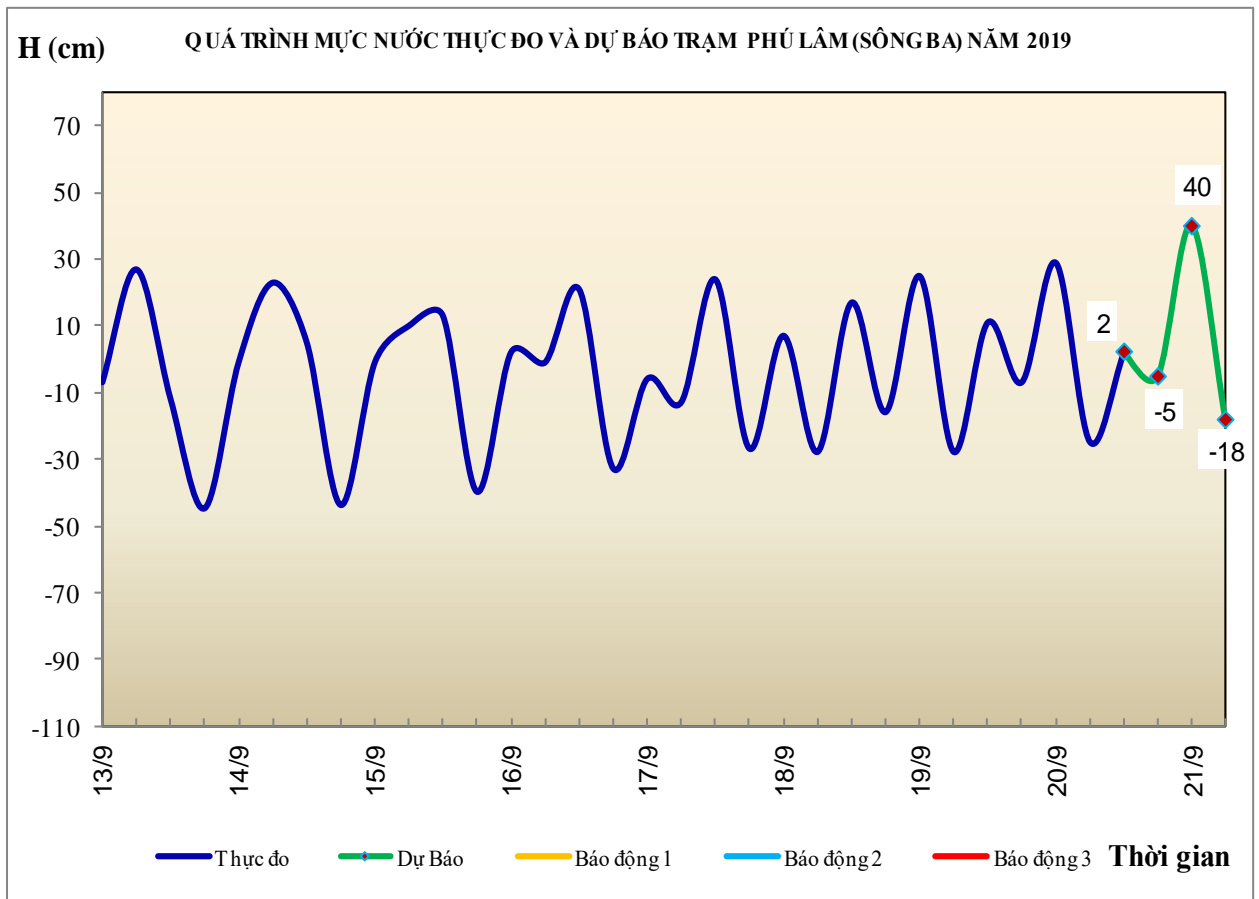
2. Khu vực Trung Trung Bộ

Tóm tắt tình hình 24 giờ qua	Dự báo 24 giờ tới
2.1. Sông Gianh: Mức nước có dao động.	Mức nước có dao động.
2.2. Sông Hương: Mức nước biến đổi chậm	Mức nước thượng lưu có dao động, hạ lưu dao động theo điều tiết hồ chứa
2.3. Sông Vu Gia - Thu Bồn: Mức nước biến đổi chậm	Mức nước thượng lưu có dao động, hạ lưu biến đổi chậm
2.4. Sông Trà Khúc: Mức nước biến đổi chậm	Mức nước biến đổi chậm
2.5. Các sông khác: Mức nước các sông ở Quảng Bình - Quảng Trị có dao động, các sông khác biến đổi chậm.	Mức nước các sông từ Quảng Bình đến Thừa Thiên Huế có dao động, các sông khác biến đổi chậm.



3. Khu vực Nam Trung Bộ

Tóm tắt tình hình 24 giờ qua	Dự báo 24 giờ tới
3.1. Sông Kôn: Mức nước biến đổi chậm	Mức nước biến đổi chậm
3.2. Sông Ba: Thượng, trung lưu biến đổi chậm, hạ lưu dao động theo điều tiết của thủy điện.	Thượng, trung lưu biến đổi chậm, hạ lưu dao động theo điều tiết của thủy điện.
3.3. Sông Cái Nha Trang: Mức nước biến đổi chậm.	Mức nước có dao động.
3.4. Các sông khác: Mức nước trên các sông nhỏ ở Bình Định, Phú Yên có dao động. Các sông khác biến đổi chậm.	Mức nước trên các sông có dao động.

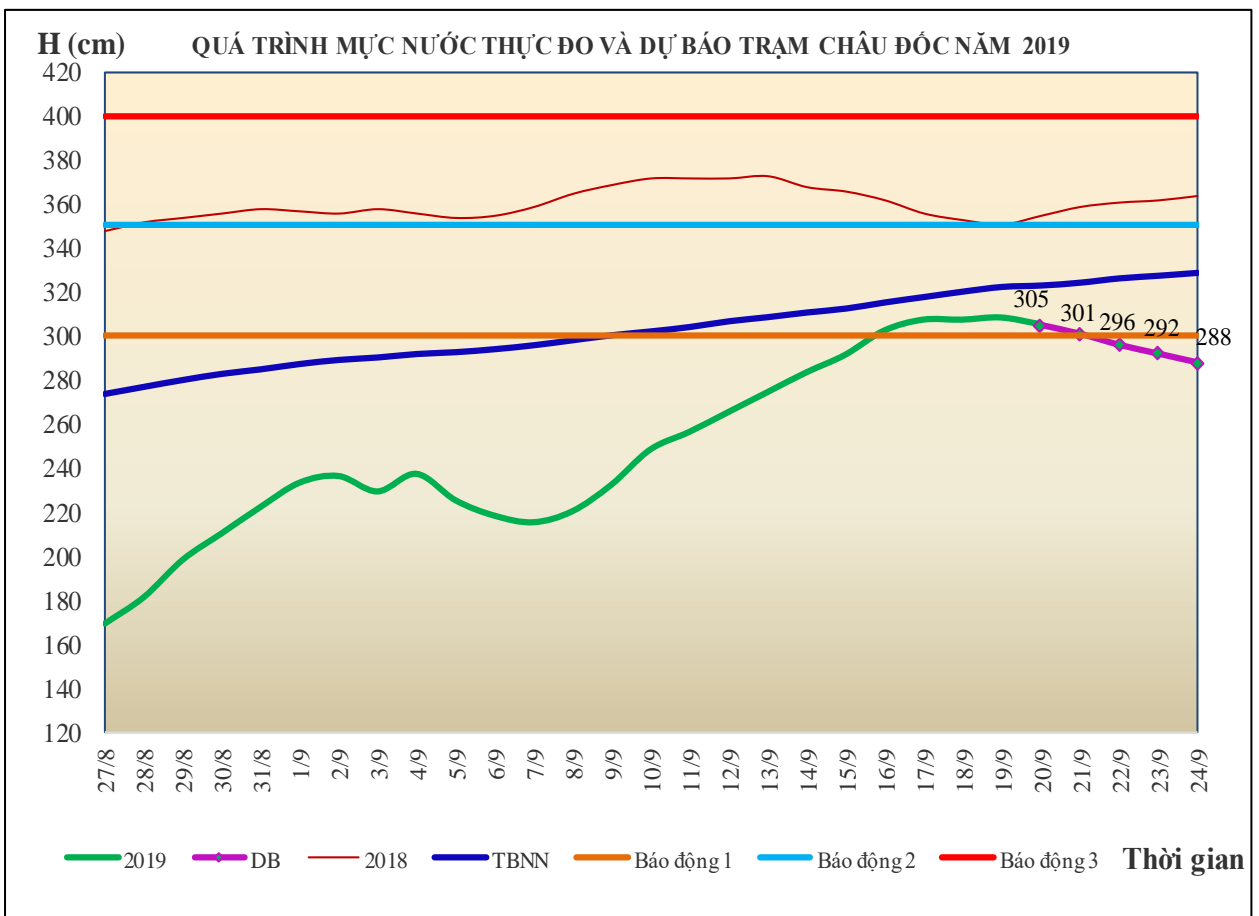
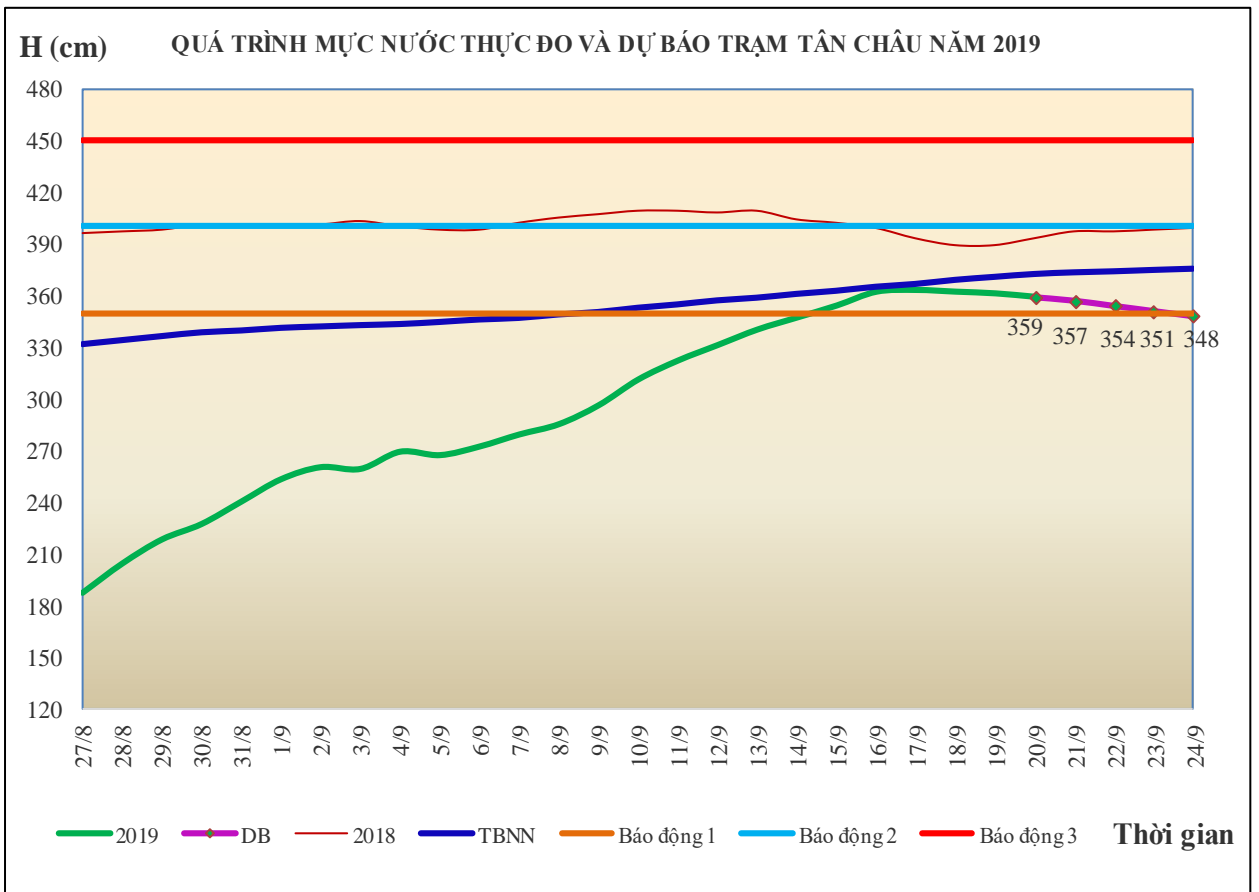


4. Khu vực Tây Nguyên

Tóm tắt tình hình 24 giờ qua	Dự báo 24 giờ tới
4.1. Sông Sê San: Mức nước có dao động	Mức nước có dao động
4.2. Sông Srêpôk: Mức nước sông Krông Ana tại Giang Sơn và sông Srêpôk tại Bản Đôn có dao động.	Mức nước sông Krông Ana tại Giang Sơn và sông Srêpôk tại Bản Đôn có dao động.
4.3. Các sông khác: Mức nước biến đổi chậm.	Mức nước có dao động.

5. Khu vực Nam Bộ

Tóm tắt tình hình 24 giờ qua	Dự báo
Mức nước sông Cửu Long biến đổi chậm. Mức nước cao nhất ngày 19/9, trên sông Tiền tại Tân Châu 3,61m (trên BĐ1 0,11m), trên sông Hậu tại Châu Đốc 3,08m (trên BĐ1 0,08m), tại Long Xuyên 2,28m (trên BĐ2 0,08m), trên sông Sài Gòn tại Phú An 1,33m (trên BĐ1 0,03m).	Mức nước sông Cửu Long sẽ xuống theo triều. Đến ngày 24/9, mức nước cao nhất ngày tại Tân Châu xuống mức 3,48m; tại Châu Đốc xuống mức 2,88m, tại các trạm hạ lưu xuống dưới BĐ1.



6. Bảng mực nước thực đo và dự báo

6.1. Khu vực Trung Bộ

Sông	Trạm	Mực nước thực đo (cm)		Mực nước dự báo (cm)	
		19h-19/09	7h-20/09	19h-20/09	7h-21/09
Mã	Giàng	54	140 ↓	45 ↓	160 ↑
Cả	Nam Đàn	113	157 ↑	100 ↓	160 ↑
La	Linh Cảm	78	147 ↑	75 ↓	145 ↑
Gianh	Mai Hóa	54	91 ↓	55 ↓	85 ↑
Hương	Kim Long	47	47 →	45 ↓	42 ↓
Thu Bồn	Câu Lâu	17	4 ↓	22 ↑	5 ↓
Trà Khúc	Trà Khúc	22	27 ↓	30 ↑	30 →
Kôn	Thạch Hòa	418	418 →	420 ↑	421 ↑
Ba	Phú Lâm	-7	-25 ↓	-5 ↑	-18 ↓

6.2. Khu vực Nam Bộ

Sông	Trạm	Mực nước cao nhất ngày (cm)					
		Thực đo	Dự báo				
		19/09	20/09	21/09	22/09	23/09	24/09
Sông Tiền	Tân Châu	361 ↓	359 ↓	357 ↓	354 ↓	351 ↓	348 ↓
Sông Hậu	Châu Đốc	308 ↑	305 ↓	301 ↓	296 ↓	292 ↓	288 ↓

Tin phát lúc: 10h30'

**PHÒNG DỰ BÁO THỦY VĂN TRUNG BỘ,
TÂY NGUYÊN VÀ NAM BỘ**

Duyệt bản tin: Phùng Tiến Dũng

Dự báo viên: Huệ, Trang, Tùng, Vân, Thắng