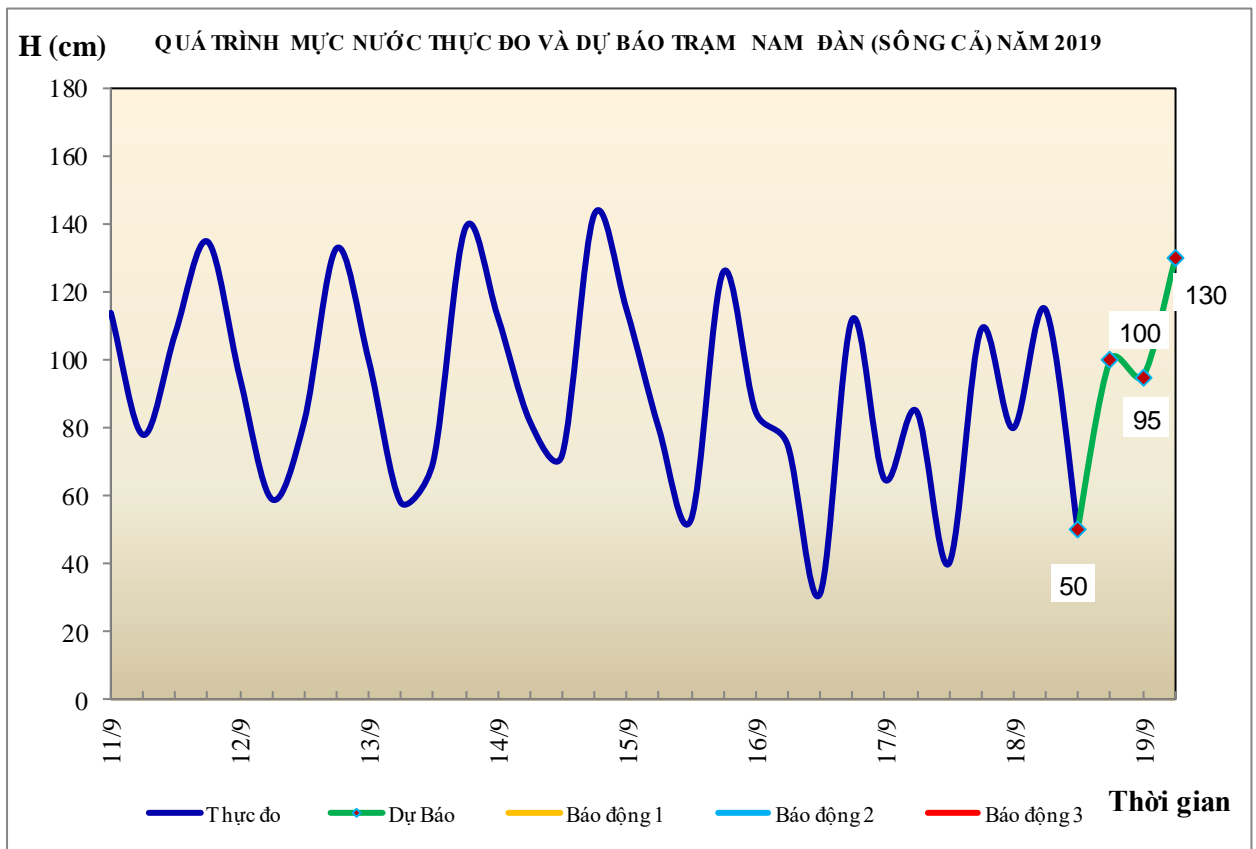


## BẢN TIN DỰ BÁO THỦY VĂN HẠN NGẮN CÁC SÔNG TRUNG BỘ, TÂY NGUYÊN VÀ NAM BỘ

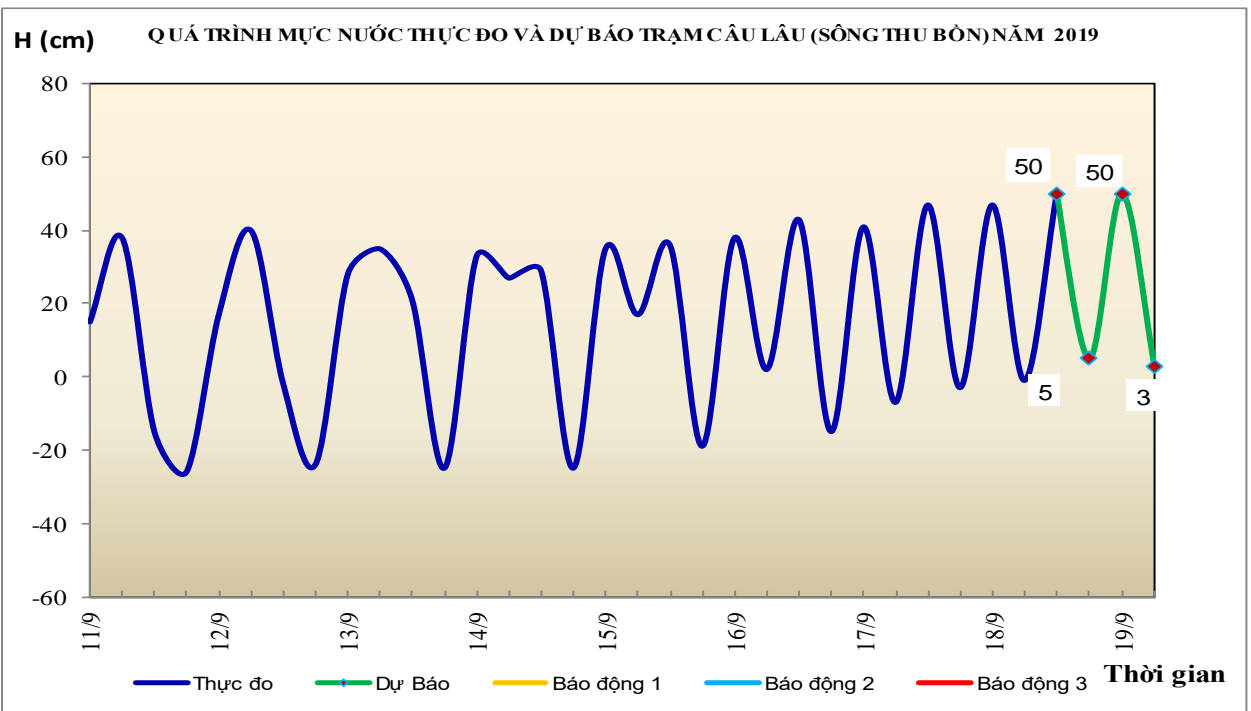
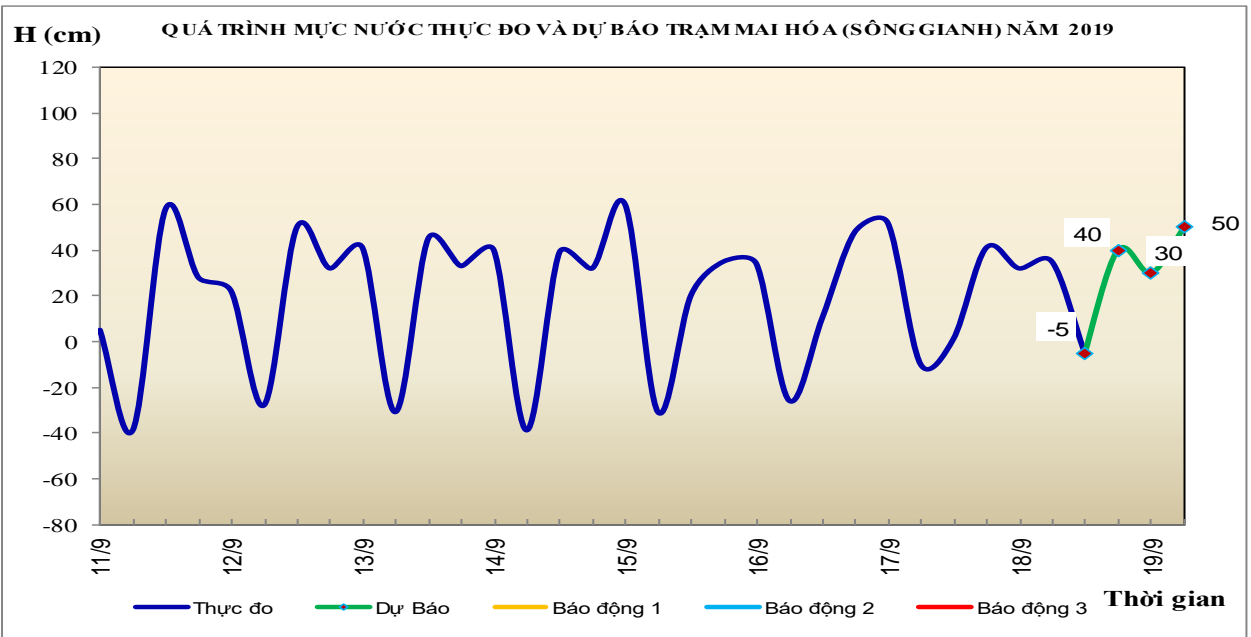
### 1. Khu vực Bắc Trung Bộ

Tóm tắt tình hình 24 giờ qua	Dự báo 24 giờ tới
<b>1.1. Sông Bưởi:</b> Mức nước biến đổi chậm	Mức nước biến đổi chậm
<b>1.2. Sông Mã:</b> Mức nước trung, thượng lưu dao động theo điều tiết của hồ thủy điện, hạ lưu biến đổi theo triều	Mức nước trung, thượng lưu dao động theo điều tiết của hồ thủy điện, hạ lưu biến đổi theo triều
<b>1.3. Sông Chu:</b> Mức nước biến đổi chậm	Mức nước biến đổi chậm
<b>1.4. Sông Cả:</b> Mức nước trung, thượng lưu biến đổi theo điều tiết của hồ thủy điện; hạ lưu dao động theo triều	Mức nước trung, thượng lưu biến đổi theo điều tiết của hồ thủy điện; hạ lưu dao động theo triều
<b>1.5. Sông La:</b> Mức nước sông Ngàn Sâu, Ngàn Phố biến đổi chậm; sông La dao động theo triều.	Mức nước sông Ngàn Sâu, Ngàn Phố biến đổi chậm; sông La dao động theo triều.



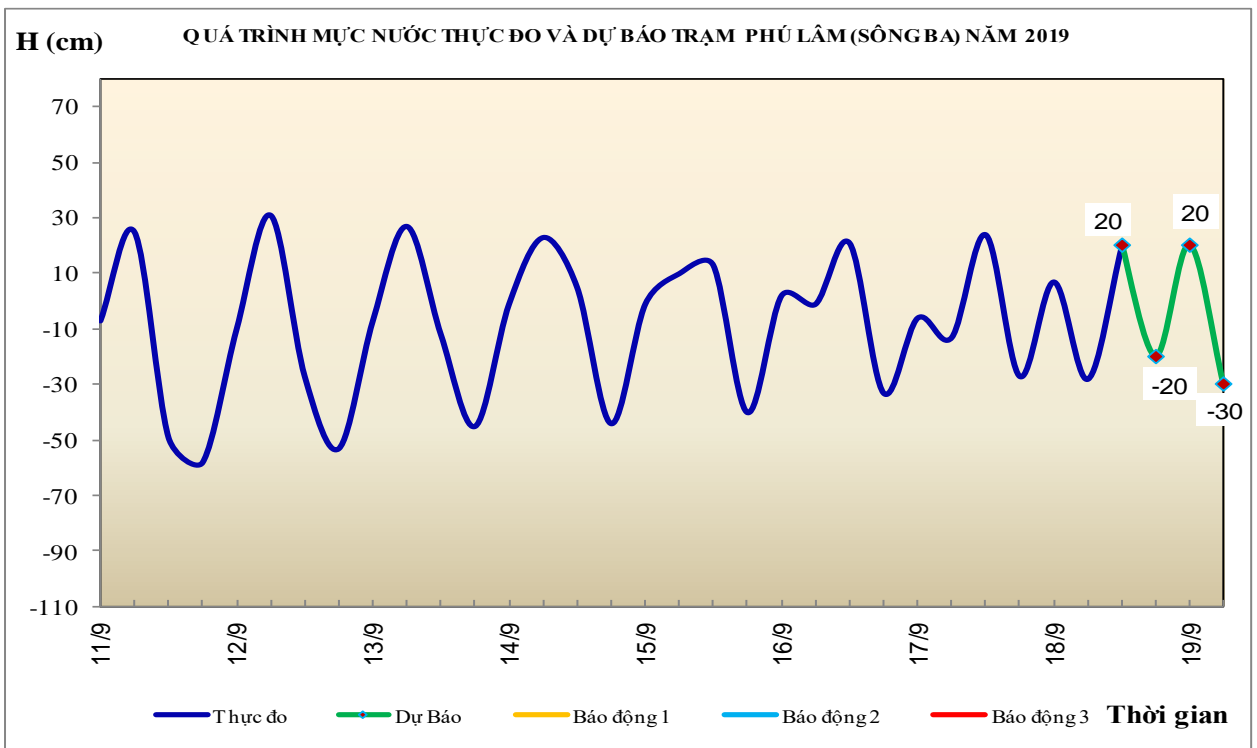
## 2. Khu vực Trung Trung Bộ

Tóm tắt tình hình 24 giờ qua	Dự báo 24 giờ tới
<b>2.1. Sông Gianh:</b> Mức nước biến đổi chậm.	Mức nước có dao động nhỏ
<b>2.2. Sông Hương:</b> Mức nước biến đổi chậm.	Mức nước thượng lưu có dao động nhỏ, hạ lưu dao động theo điều tiết hồ chứa
<b>2.3. Sông Vu Gia - Thu Bồn:</b> Mức nước biến đổi chậm	Mức nước biến đổi chậm
<b>2.4. Sông Trà Khúc:</b> Mức nước biến đổi chậm	Mức nước biến đổi chậm
<b>2.5. Các sông khác:</b> Mức nước các sông ở nam Quảng Bình - Quảng Trị có dao động nhỏ, các sông khác biến đổi chậm.	Mức nước các sông ở Quảng Bình - Thừa Thiên Huế có dao động nhỏ, các sông khác biến đổi chậm.



### 3. Khu vực Nam Trung Bộ

Tóm tắt tình hình 24 giờ qua	Dự báo 24 giờ tới
<b>3.1. Sông Kôn:</b> Mực nước biến đổi chậm	Mực nước biến đổi chậm
<b>3.2. Sông Ba:</b> Thượng, trung lưu biến đổi chậm, hạ lưu dao động theo điều tiết của thủy điện.	Thượng, trung lưu biến đổi chậm, hạ lưu dao động theo điều tiết của thủy điện.
<b>3.3. Sông Cái Nha Trang:</b> Mực nước đang lên chậm.	Mực nước có dao động.
<b>3.4. Các sông khác:</b> Đêm qua, lũ trên sông Cái Phan Rang (Ninh Thuận) tại Tân Mỹ đã đạt đỉnh 37,13m (02h/18/9, dưới BĐ3 0,37m) và đang xuống. Mực nước trên sông Cái Ninh Hòa (Khánh Hòa) đang xuống, các sông ở Bình Thuận biến đổi chậm, riêng sông Cà Ty tại Mường Mán có dao động.	Hôm nay, ngày mai (19/9), trên các sông ở Ninh Thuận và Bình Thuận có khả năng xuất hiện một đợt lũ, đỉnh lũ ở mức BĐ1-BĐ2. Nguy cơ xảy ra lũ quét và sạt lở đất, ngập lụt ở vùng trũng trên địa bàn các tỉnh Ninh Thuận, Bình Thuận.

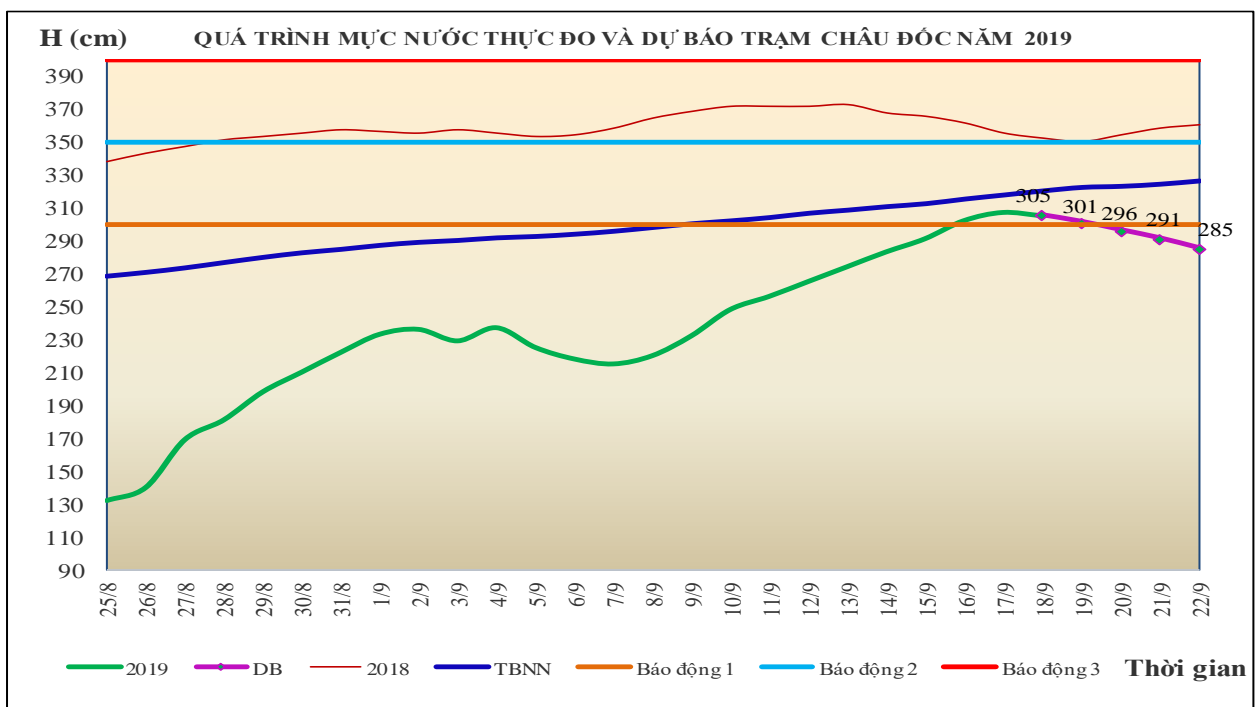
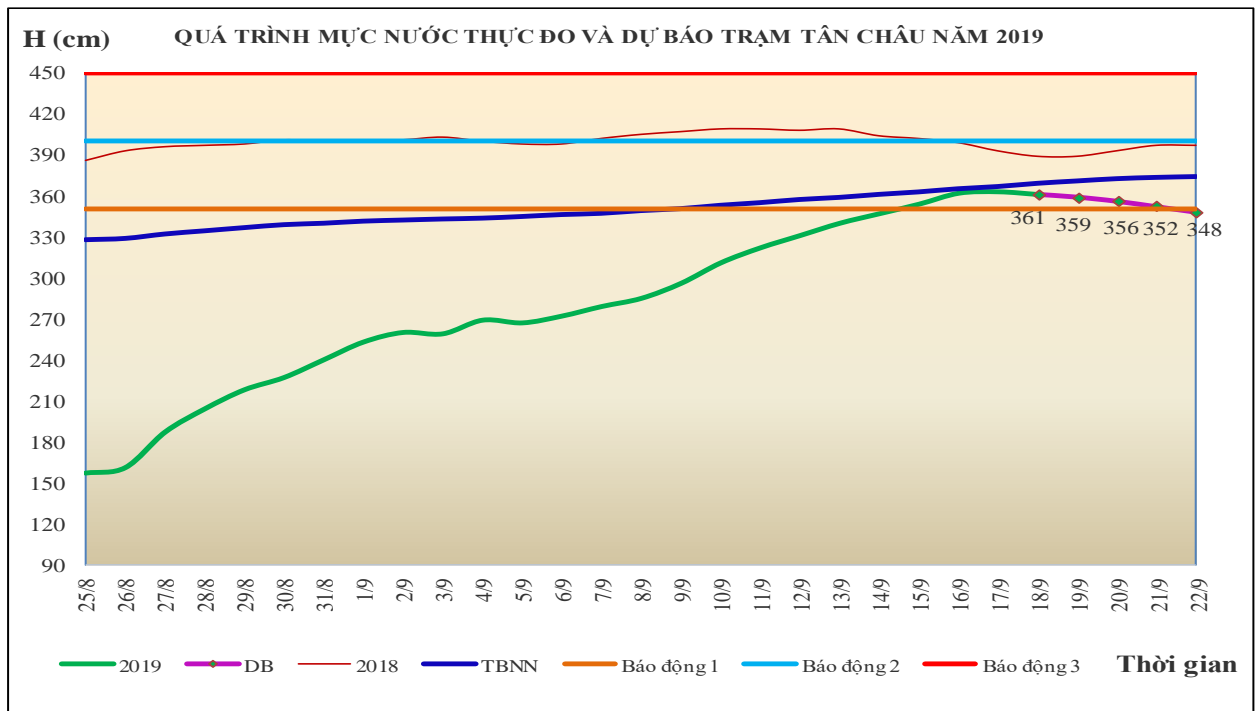


### 4. Khu vực Tây Nguyên

Tóm tắt tình hình 24 giờ qua	Dự báo 24 giờ tới
<b>4.1. Sông Sê San:</b> Mực nước biến đổi chậm.	Mực nước biến đổi chậm.
<b>4.2. Sông Srêpôk:</b> Mực nước sông Krông Ana tại Giang Sơn và sông Srêpôk tại Bản Đôn có dao động.	Mực nước sông Krông Ana tại Giang Sơn và sông Srêpôk tại Bản Đôn có dao động.
<b>4.3. Các sông khác:</b> Mực nước các sông khác có dao động	Mực nước các sông khác có dao động

## 5. Khu vực Nam Bộ

Tóm tắt tình hình 24 giờ qua	Dự báo
Mực nước sông Cửu Long biến đổi chậm. Mực nước cao nhất ngày 17/9, trên sông Tiền tại Tân Châu 3,63m trên BĐ1 0,13m, tại Mỹ Thuận 1,65m, trên BĐ1 0,05m; trên sông Hậu tại Châu Đốc 3,07m trên BĐ1 0,07m, tại Long Xuyên 2,38m, trên BĐ2 0,18m, tại Cần Thơ 1,79m, xấp xỉ BĐ2, trên sông Sài Gòn tại Phú An 1,34m, trên mức BĐ1 0,04m.	Mực nước sông Cửu Long sẽ xuống theo triều. Đến ngày 22/9, mực nước cao nhất ngày tại Tân Châu xuống mức 3,48m; tại Châu Đốc xuống mức 2,85m, tại các trạm hạ lưu xuống dưới BĐ1.



## 6. Bảng mực nước thực đo và dự báo

### 6.1. Khu vực Trung Bộ

Sông	Trạm	Mực nước thực đo (cm)		Mực nước dự báo (cm)	
		19h-17/09	7h-18/09	19h-18/09	7h-19/09
Mã	Giàng	68	72 ↓	50 ↓	90 ↑
Cả	Nam Đàn	109	115 ↓	100 ↓	130 ↑
La	Linh Cảm	76	85 ↓	70 ↓	120 ↑
Gianh	Mai Hóa	41	35 ↓	40 ↑	50 ↑
Hương	Kim Long	41	38 ↑	40 ↑	40 →
Thu Bồn	Câu Lâu	-3	-1 ↓	5 ↑	3 ↓
Trà Khúc	Trà Khúc	13	12 ↓	15 ↑	15 →
Kôn	Thạch Hòa	415	415 →	418 ↑	415 ↓
Ba	Phú Lâm	-27	-28 ↓	-20 ↑	-30 ↓

### 6.2. Khu vực Nam Bộ

Sông	Trạm	Mực nước cao nhất ngày (cm)					
		Thực đo	Dự báo				
		17/09	18/09	19/09	20/09	21/09	22/09
Sông Tiền	Tân Châu	363 ↑	361 ↓	359 ↓	356 ↓	352 ↓	348 ↓
Sông Hậu	Châu Đốc	307 ↑	305 ↓	301 ↓	296 ↓	291 ↓	285 ↓

Tin phát lúc: 10h30'

Duyệt bản tin: Phùng Tiến Dũng

**PHÒNG DỰ BÁO THỦY VĂN**  
**TRUNG BỘ, TÂY NGUYÊN VÀ NAM BỘ**  
 Dự báo viên: Huệ, Trang, Tùng, Vân, Thắng