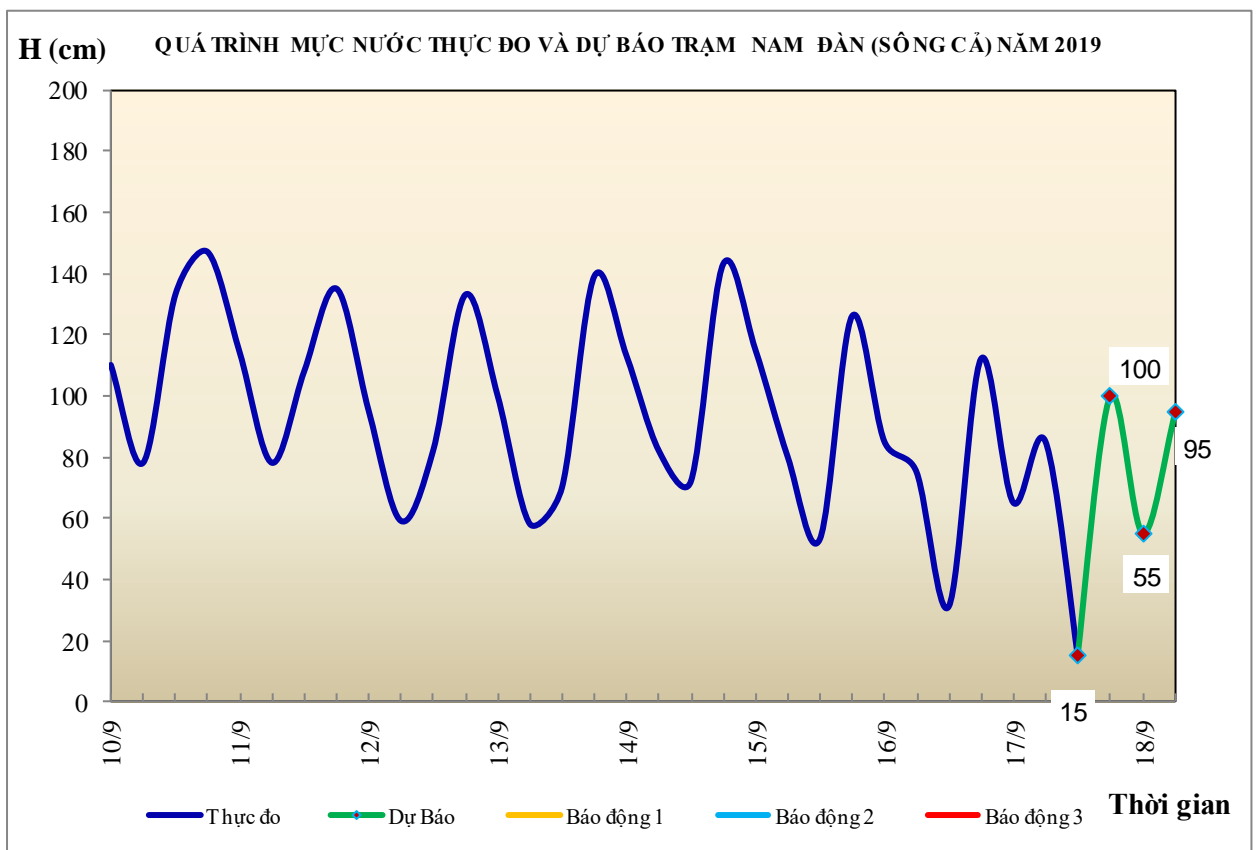


Hà Nội, ngày 17 tháng 9 năm 2019

BẢN TIN DỰ BÁO THỦY VĂN HẠN NGẮN CÁC SÔNG TRUNG BỘ, TÂY NGUYÊN VÀ NAM BỘ

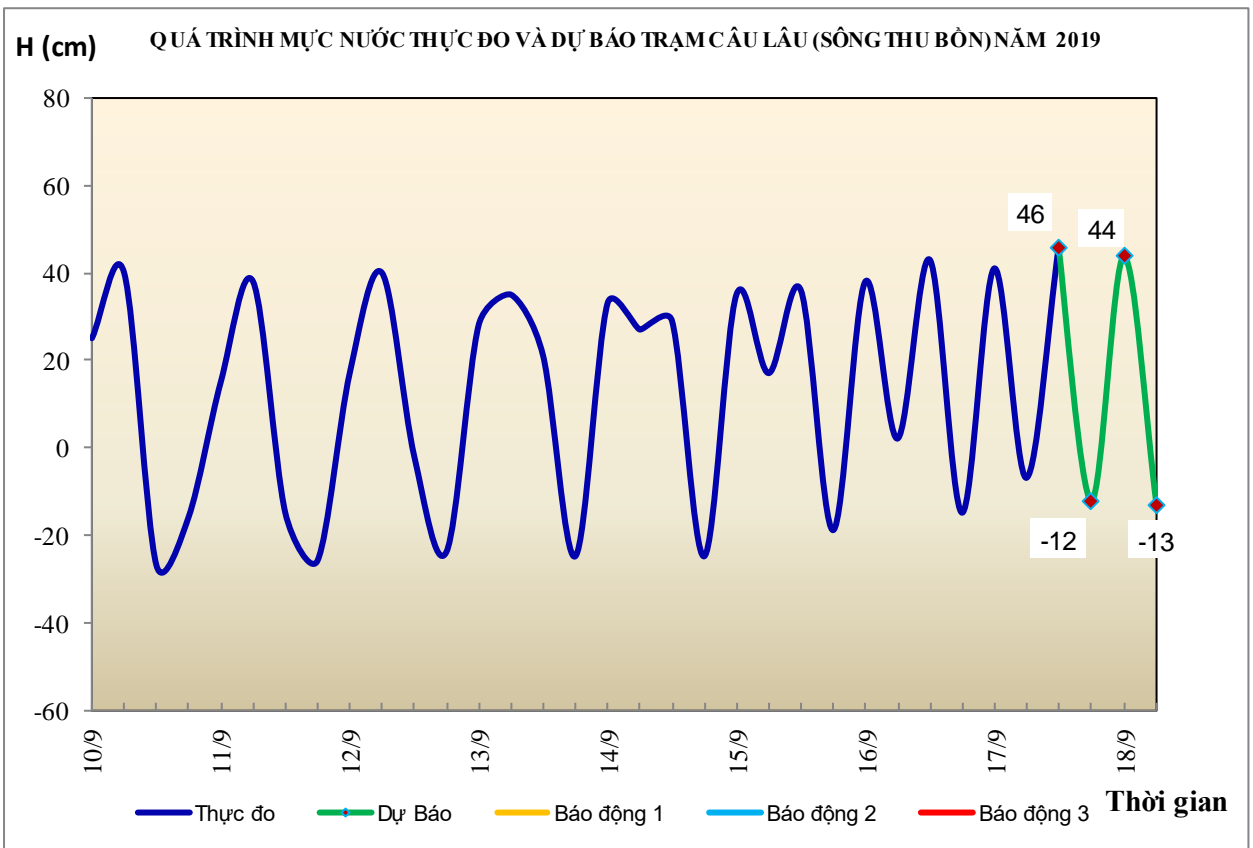
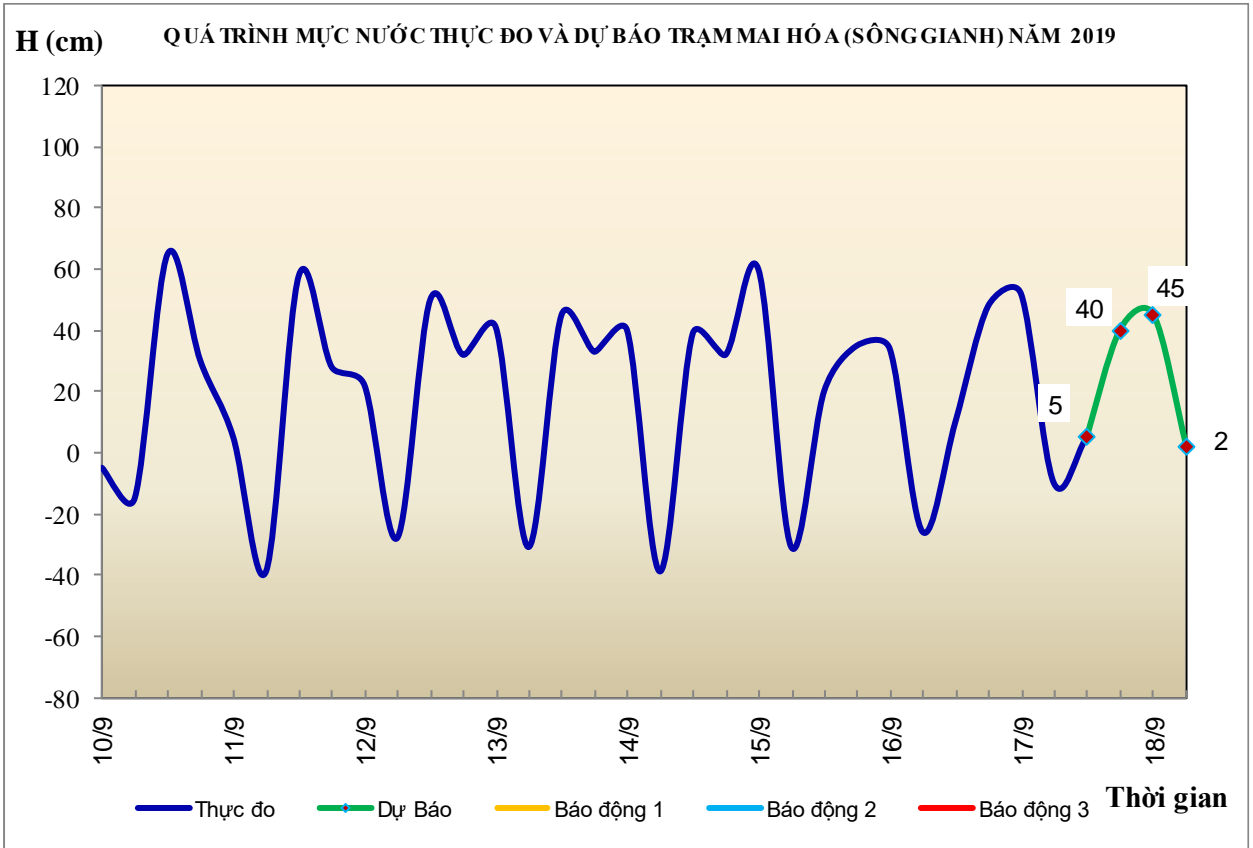
1. Khu vực Bắc Trung Bộ

Tóm tắt tình hình 24 giờ qua	Dự báo 24 giờ tới
1.1. Sông Bưởi: Mức nước biến đổi chậm	Mức nước biến đổi chậm
1.2. Sông Mã: Mức nước trung, thượng lưu dao động theo điều tiết của hồ thủy điện, hạ lưu biến đổi theo triều	Mức nước trung, thượng lưu dao động theo điều tiết của hồ thủy điện, hạ lưu biến đổi theo triều
1.3. Sông Chu: Mức nước biến đổi chậm	Mức nước biến đổi chậm
1.4. Sông Cả: Mức nước trung, thượng lưu biến đổi theo điều tiết của hồ thủy điện; hạ lưu dao động theo triều	Mức nước trung, thượng lưu biến đổi theo điều tiết của hồ thủy điện; hạ lưu dao động theo triều
1.5. Sông La: Mức nước sông Ngàn Sâu, Ngàn Phố biến đổi chậm; sông La dao động theo triều.	Mức nước sông Ngàn Sâu, Ngàn Phố biến đổi chậm; sông La dao động theo triều.



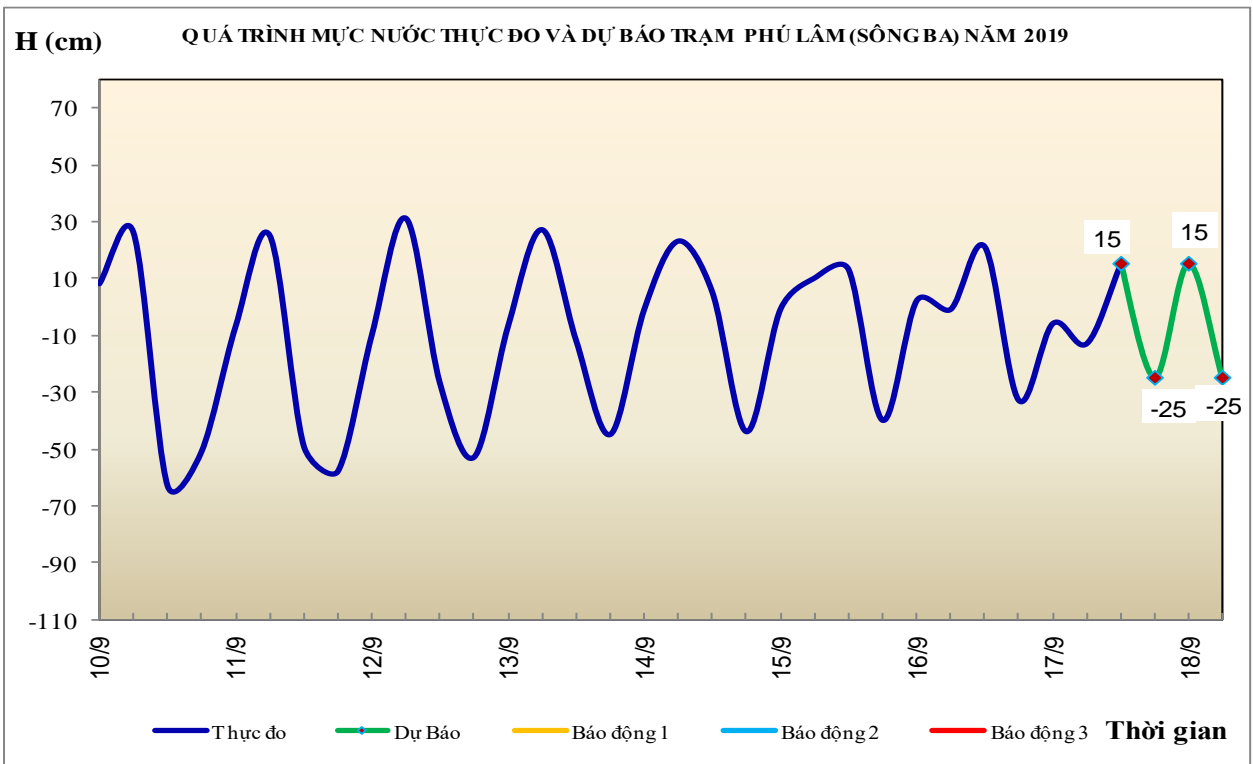
2. Khu vực Trung Trung Bộ

Tóm tắt tình hình 24 giờ qua	Dự báo 24 giờ tới
2.1. Sông Gianh: Mức nước biến đổi chậm.	Mức nước biến đổi chậm.
2.2. Sông Hương: Mức nước biến đổi chậm.	Mức nước biến đổi chậm.
2.3. Sông Vu Gia-Thu Bồn: Mức nước biến đổi chậm	Mức nước biến đổi chậm
2.4. Sông Trà Khúc: Mức nước biến đổi chậm	Mức nước biến đổi chậm
2.5. Các sông khác: Mức nước biến đổi chậm	Mức nước biến đổi chậm



3. Khu vực Nam Trung Bộ

Tóm tắt tình hình 24 giờ qua	Dự báo 24 giờ tới
3.1. Sông Kôn: Mức nước biến đổi chậm	Mức nước biến đổi chậm
3.2. Sông Ba: Thượng, trung lưu biến đổi chậm, hạ lưu dao động theo điều tiết của thủy điện.	Thượng, trung lưu biến đổi chậm, hạ lưu dao động theo điều tiết của thủy điện.
3.3. Sông Cái Nha Trang: Mức nước đang lên.	Mức nước có dao động.
3.4. Các sông khác: Mức nước trên sông Cái Ninh Hòa đang lên, lúc 7h/17/9 tại Ninh Hòa 4,95m (trên BĐ2 0,15m). Các sông khác biến đổi chậm.	Mức nước trên sông Cái Ninh Hòa dao động ở mức cao; các sông khác có dao động.
Cảnh báo: Từ đêm nay (17/9) đến 20/9, trên các sông nhỏ ở Khánh Hòa, Ninh Thuận và Bình Thuận có khả năng xuất hiện một đợt lũ, đỉnh lũ ở mức BĐ1-BĐ2. Nguy cơ xảy ra lũ quét và sạt lở đất, ngập lụt ở vùng trũng trên địa bàn các tỉnh Khánh Hòa, Ninh Thuận, Bình Thuận.	

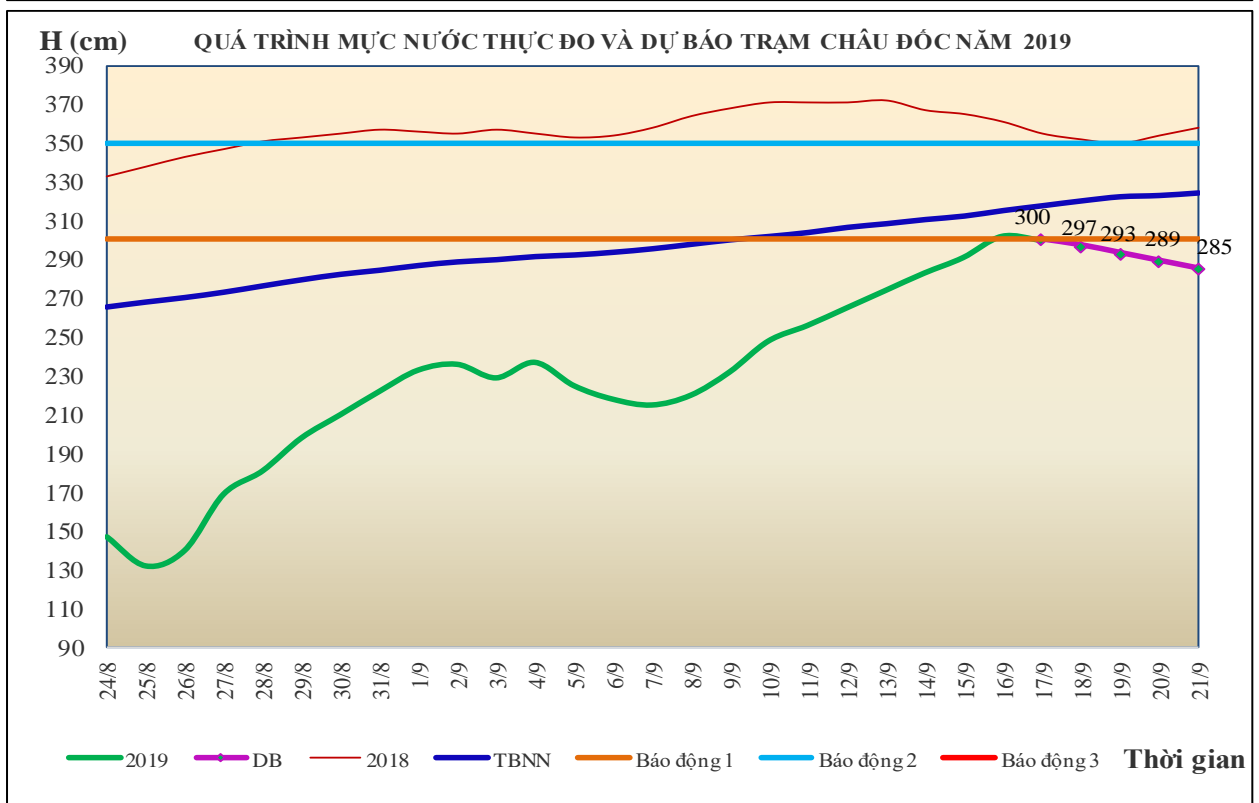
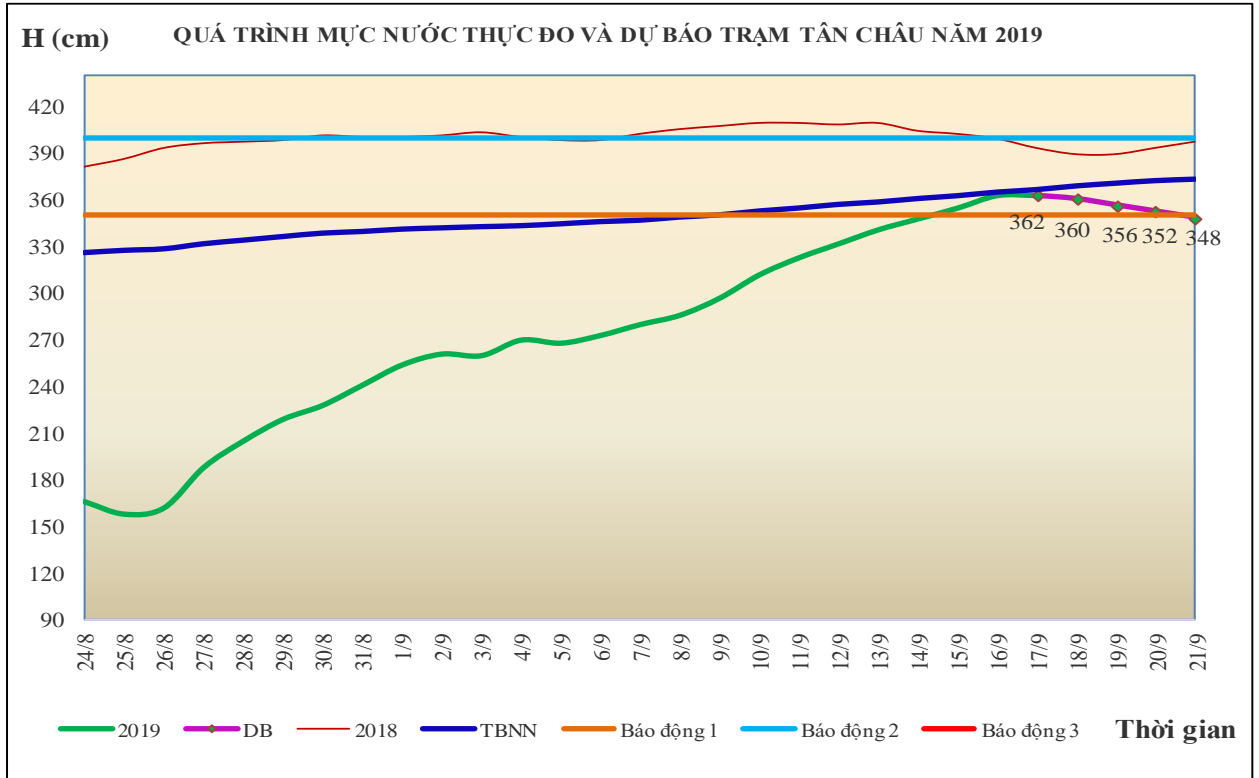


4. Khu vực Tây Nguyên

Tóm tắt tình hình 24 giờ qua	Dự báo 24 giờ tới
4.1. Sông Sê San: Mức nước biến đổi chậm.	Mức nước biến đổi chậm.
4.2. Sông Srêpôk: Mức nước sông Krông Ana tại Giang Sơn và sông Srêpôk tại Bản Đôn có dao động.	Mức nước sông Krông Ana tại Giang Sơn và sông Srêpôk tại Bản Đôn có dao động.
4.3. Các sông khác: Mức nước các sông khác có dao động	Mức nước các sông khác có dao động
Cảnh báo: Từ đêm nay (17/9) đến 20/9, trên các sông nhỏ ở Đắk Nông, Lâm Đồng có khả năng xuất hiện một đợt lũ, đỉnh lũ ở mức BĐ1-BĐ2. Nguy cơ xảy ra lũ quét và sạt lở đất, ngập lụt ở vùng trũng trên địa bàn các tỉnh Đắk Nông, Lâm Đồng.	

5. Khu vực Nam Bộ

Tóm tắt tình hình 24 giờ qua	Dự báo
Mức nước sông Cửu Long đang lên. Mức nước cao nhất ngày 16/9, trên sông Tiền tại Tân Châu 3,62m trên BĐ1 0,12m, tại Mỹ Thuận 1,80m ở mức BĐ3; trên sông Hậu tại Châu Đốc 3,02m trên BĐ1 0,02m, tại Long Xuyên 2,38m, trên BĐ2 0,18m, tại Cần Thơ 1,79m ở mức BĐ2, trên sông Sài Gòn tại Phú An 1,39m ở mức BĐ2.	Mức nước sông Cửu Long sẽ xuống theo triều. Đến ngày 21/9, mức nước cao nhất ngày tại Tân Châu xuống mức 3,48m; tại Châu Đốc ở mức 2,85m, tại các trạm hạ lưu xuống dưới BĐ1.



6. Bảng mực nước thực đo và dự báo

6.1. Khu vực Trung Bộ

Sông	Trạm	Mực nước thực đo (cm)		Mực nước dự báo (cm)	
		19h-16/09	7h-17/09	19h-17/09	7h-18/09
Mã	Giàng	83	40 ↓	75 ↑	60 ↓
Cả	Nam Đàn	112	85 ↑	100 ↑	95 ↓
La	Linh Cảm	76	41 ↓	65 ↑	65 →
Gianh	Mai Hóa	48	-10 ↓	40 ↑	2 ↓
Hương	Kim Long	39	33 ↓	40 ↑	32 ↓
Thu Bồn	Câu Lâu	-15	-7 ↓	-12 ↓	-13 ↓
Trà Khúc	Trà Khúc	2	9 ↓	5 ↓	10 ↑
Kôn	Thạch Hòa	415	415 →	425 ↑	415 ↓
Ba	Phú Lâm	-33	-13 ↓	-25 ↓	-25 →

6.2. Khu vực Nam Bộ

Sông	Trạm	Mực nước cao nhất ngày (cm)					
		Thực đo		Dự báo			
		16/09	17/09	18/09	19/09	20/09	21/09
Sông Tiền	Tân Châu	362 ↑	362 →	360 ↓	356 ↓	352 ↓	348 ↓
Sông Hậu	Châu Đốc	302 ↑	300 ↓	297 ↓	293 ↓	289 ↓	285 ↓

Tin phát lúc: 10h30'

**PHÒNG DỰ BÁO THỦY VĂN TRUNG BỘ,
TÂY NGUYÊN VÀ NAM BỘ**

Duyệt bản tin: Phùng Tiến Dũng

Dự báo viên: Huệ, Hòa, Tùng, Vân, Thắng