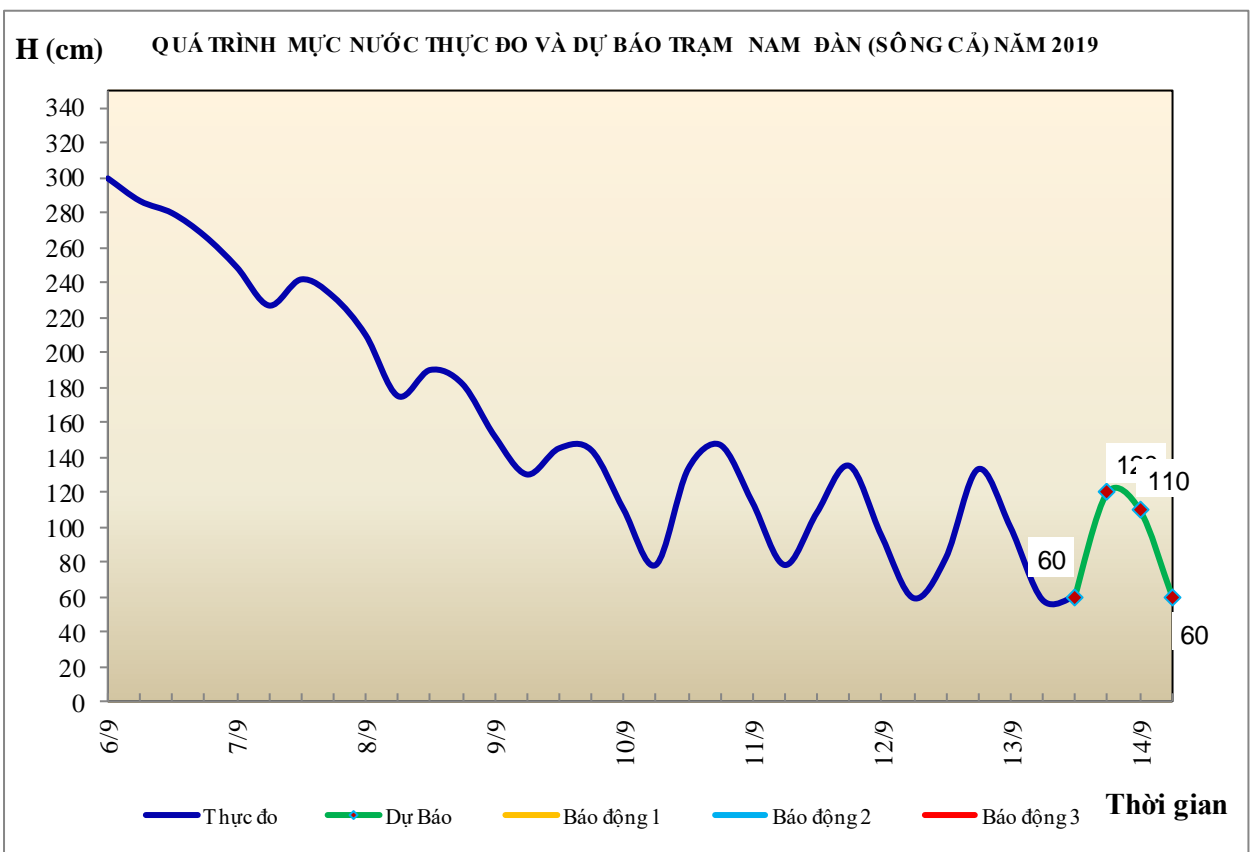


## BẢN TIN DỰ BÁO THỦY VĂN HẠN NGẮN CÁC SÔNG TRUNG BỘ, TÂY NGUYÊN VÀ NAM BỘ

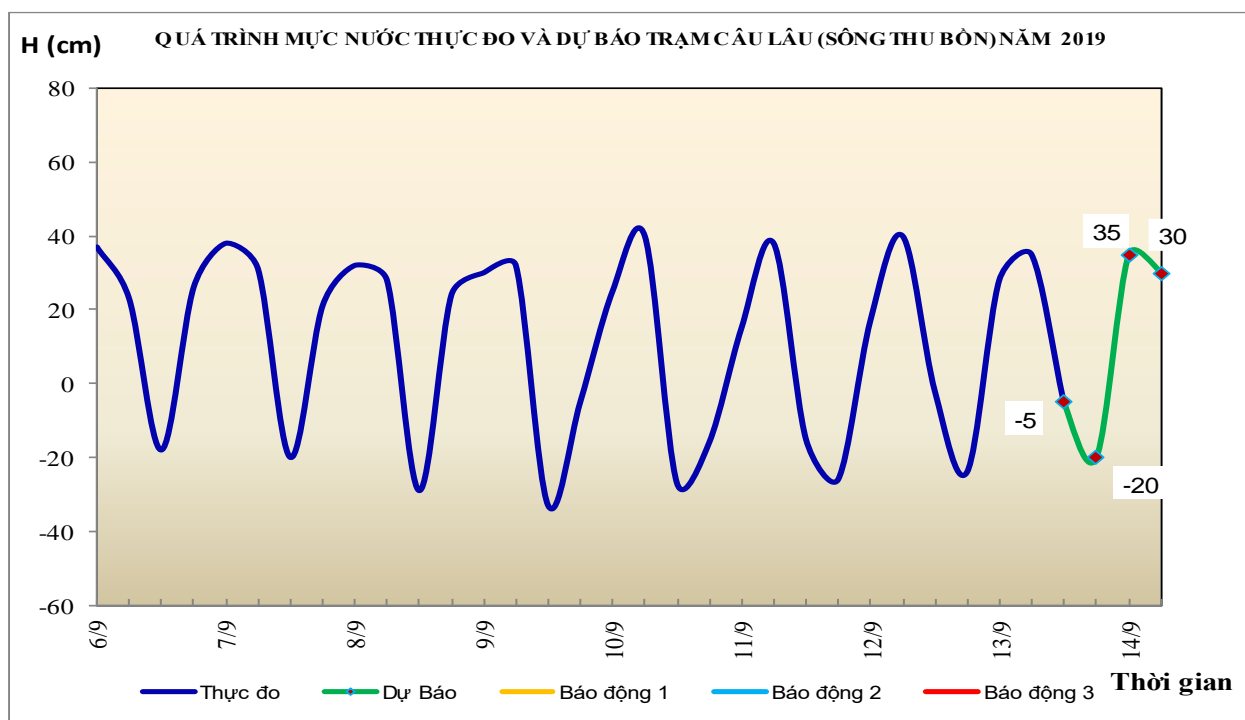
### 1. Khu vực Bắc Trung Bộ

Tóm tắt tình hình 24 giờ qua	Dự báo 24 giờ tới
<b>1.1. Sông Bưởi:</b> Mức nước biến đổi chậm	Mức nước biến đổi chậm
<b>1.2. Sông Mã:</b> Mức nước trung, thượng lưu dao động theo điều tiết của hồ thủy điện, hạ lưu biến đổi chậm theo triều	Mức nước trung, thượng lưu dao động theo điều tiết của hồ thủy điện, hạ lưu biến đổi chậm theo triều
<b>1.3. Sông Chu:</b> Mức nước biến đổi chậm	Mức nước biến đổi chậm
<b>1.4. Sông Cả:</b> Mức nước trung, thượng lưu biến đổi chậm theo điều tiết của hồ thủy điện; hạ lưu dao động theo triều	Mức nước trung, thượng lưu biến đổi chậm theo điều tiết của hồ thủy điện; hạ lưu dao động theo triều
<b>1.5. Sông La:</b> Mức nước sông Ngàn Sâu, Ngàn Phố biến đổi chậm; sông La dao động theo triều.	Mức nước sông Ngàn Sâu, Ngàn Phố biến đổi chậm; sông La dao động theo triều.



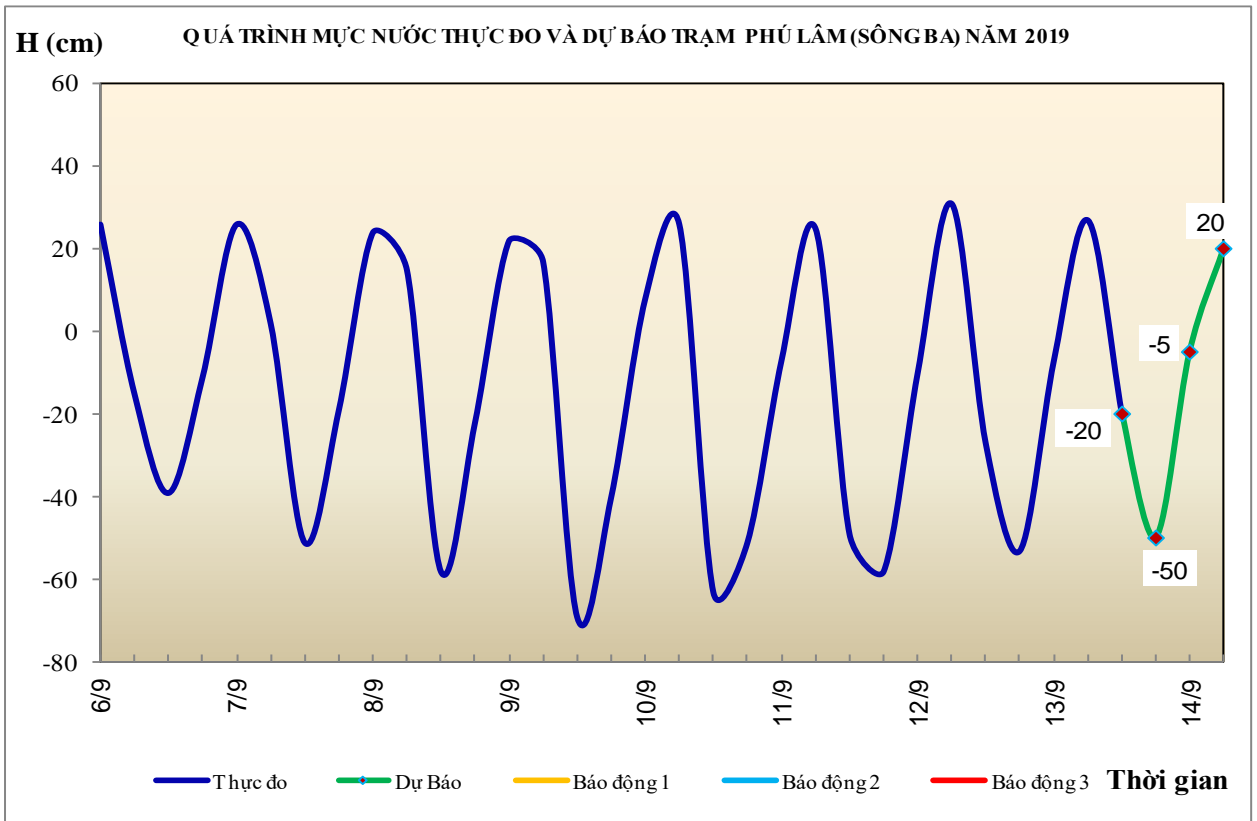
## 2. Khu vực Trung Trung Bộ

Tóm tắt tình hình 24 giờ qua	Dự báo 24 giờ tới
<b>2.1. Sông Gianh:</b> Mức nước biến đổi chậm.	Mức nước biến đổi chậm.
<b>2.2. Sông Hương:</b> Mức nước biến đổi chậm.	Mức nước biến đổi chậm.
<b>2.3. Sông Vu Gia - Thu Bồn:</b> Mức nước biến đổi chậm	Mức nước biến đổi chậm
<b>2.4. Sông Trà Khúc:</b> Mức nước biến đổi chậm	Mức nước biến đổi chậm
<b>2.5. Các sông khác:</b> Mức nước biến đổi chậm.	Mức nước biến đổi chậm.



## 3. Khu vực Nam Trung Bộ

Tóm tắt tình hình 24 giờ qua	Dự báo 24 giờ tới
<b>3.1. Sông Kôn:</b> Mức nước biến đổi chậm	Mức nước biến đổi chậm
<b>3.2. Sông Ba:</b> Thượng, trung lưu biến đổi chậm, hạ lưu dao động theo điều tiết của thủy điện.	Thượng, trung lưu biến đổi chậm, hạ lưu dao động theo điều tiết của thủy điện.
<b>3.3. Sông Cái Nha Trang:</b> Mức nước biến đổi chậm.	Mức nước biến đổi chậm.
<b>3.4. Các sông khác:</b> Mức nước biến đổi chậm.	Mức nước biến đổi chậm.
<p><b>Cảnh báo:</b> Từ đêm nay (13/9) đến 16/9, trên các sông tại các tỉnh từ Khánh Hòa đến Bình Thuận có khả năng xuất hiện một đợt lũ với biên độ lũ lên thượng lưu các sông từ 3-5m, hạ lưu từ 1-2m. Mức nước đỉnh lũ thượng lưu các sông ở Ninh Thuận, Bình Thuận có khả năng lên mức báo động (BD)2-BD3; hạ lưu các sông ở Khánh Hòa, Ninh Thuận, Bình Thuận lên mức BD1-BD2. Nguy cơ cao xảy ra lũ cục bộ, lũ quét và sạt lở đất, ngập lụt ở vùng trũng trên đại bàn các tỉnh trên.</p>	

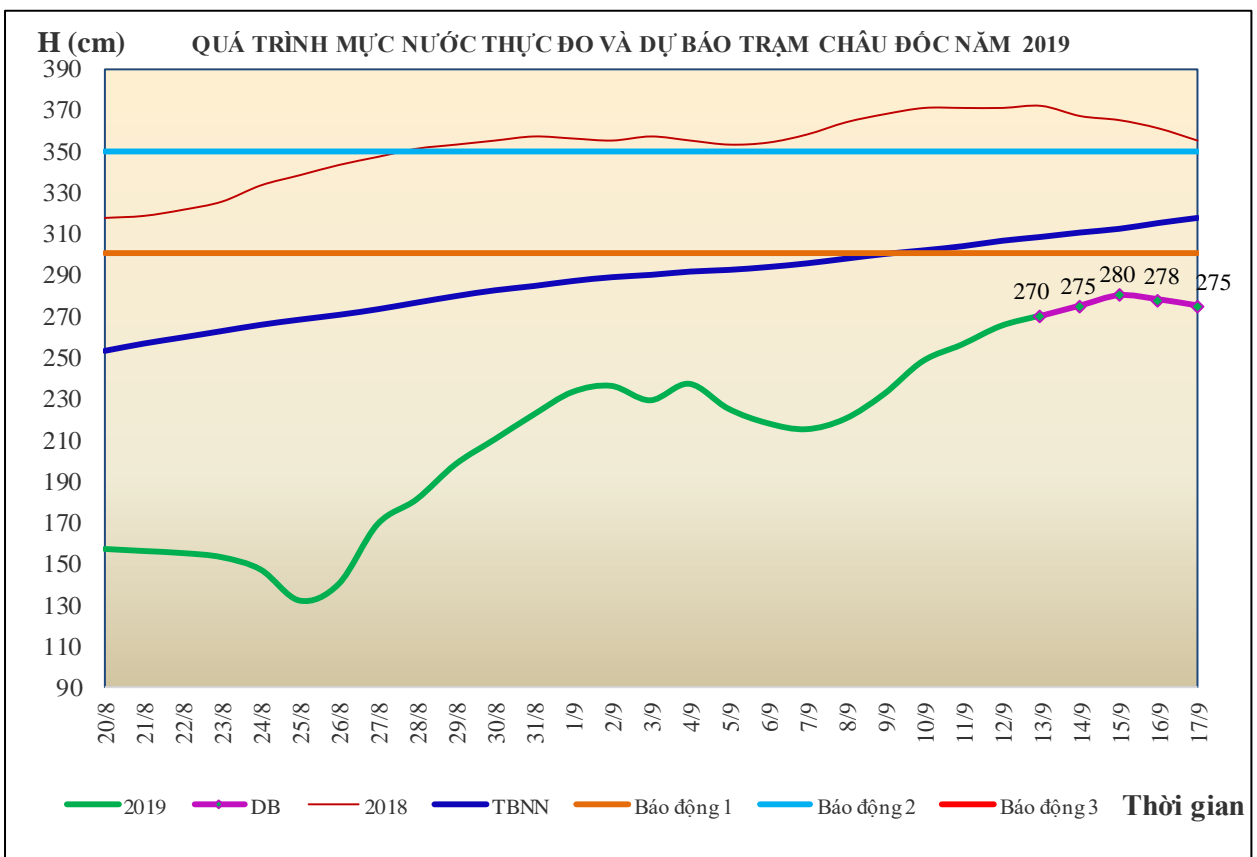
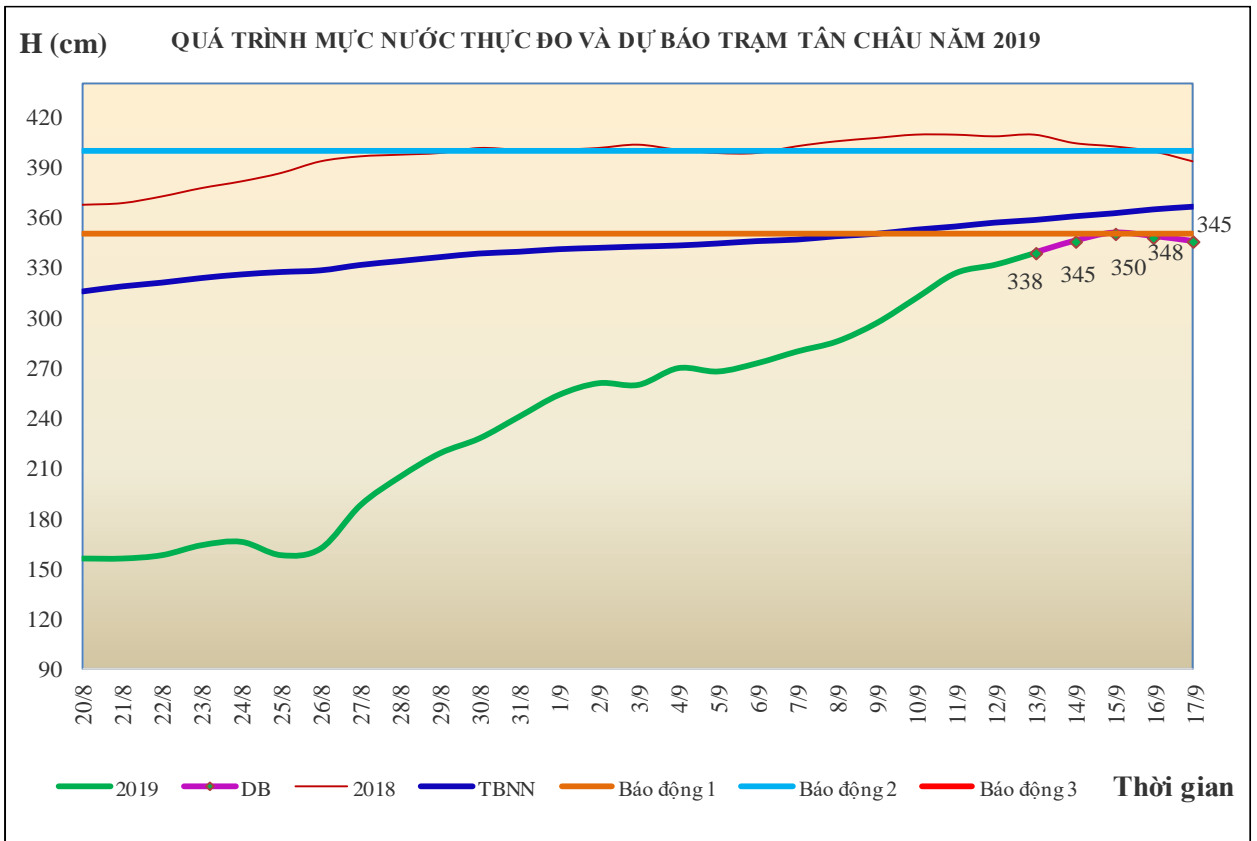


#### 4. Khu vực Tây Nguyên

Tóm tắt tình hình 24 giờ qua	Dự báo 24 giờ tới
<b>4.1. Sông Sê San:</b> Mức nước trên các sông biến đổi chậm.	Mức nước trên các sông biến đổi chậm.
<b>4.2. Sông Srêpôk:</b> Mức nước dao động theo điều tiết của hồ chứa	Mức nước dao động theo điều tiết của hồ chứa
<b>4.3. Các sông khác:</b> Mức nước trên sông Đăk Nông dao động trên mức BĐ1, các sông khác biến đổi chậm.	Mức nước trên sông Đăk Nông dao động trên mức BĐ1, các sông khác biến đổi chậm.
<p><b>Cảnh báo:</b> Từ ngày 14-16/9, trên các sông ở khu vực Tây Nguyên có khả năng xuất hiện 1 đợt lũ với biên độ lũ lên từ 1-3m, đỉnh lũ trên các sông ở mức BĐ1-BĐ2, có nơi trên BĐ2. Cần đề phòng nguy cơ xảy ra lũ quét, sạt lở đất ở các sông suối, ngập úng vùng trũng thấp trên địa bàn các tỉnh thuộc khu vực Tây Nguyên.</p>	

#### 5. Khu vực Nam Bộ

Tóm tắt tình hình 24 giờ qua	Dự báo
Mức nước đầu nguồn sông Cửu Long đang lên. Mức nước cao nhất ngày 12/9, trên sông Tiền tại Tân Châu 3,31m; trên sông Hậu tại Châu Đốc 2,65m, tại Long Xuyên 2,11m, trên BĐ1 0,21m.	Trong 2-3 ngày tới, mức nước đầu nguồn sông Cửu Long tiếp tục lên sau đó xuống chậm. Đến ngày 17/9, mức nước cao nhất ngày tại Tân Châu ở mức 3,45m; tại Châu Đốc ở mức 2,75m. Các trạm hạ lưu có khả năng lên BĐ1-BĐ2.



### 6.1. Khu vực Trung Bộ

Sông	Trạm	Mức nước thực đo (cm)			Mức nước dự báo (cm)			
		19h-12/09	7h-13/09		19h-13/09		7h-14/09	
Mã	Giàng	117	-25	↓	125	↑	-15	↓
Cả	Nam Đàn	133	58	↓	120	↑	60	↓
La	Linh Cảm	88	-36	↓	85	↑	-30	↓
Gianh	Mai Hóa	32	-31	↓	35	↑	-27	↓
Hương	Kim Long	32	26	↓	36	↑	25	↓
Thu Bồn	Câu Lâu	-24	35	↑	-20	↓	30	↑
Trà Khúc	Trà Khúc	0	26	↑	5	↓	25	↑
Kôn	Thạch Hòa	420	420	→	425	↑	425	→
Ba	Phú Lâm	-53	27	↑	-50	↓	20	↑

### 6.2. Khu vực Nam Bộ

Sông	Trạm	Mức nước cao nhất ngày (cm)					
		Thực đo	Dự báo				
		12/09	13/09	14/09	15/09	16/09	17/09
Sông Tiền	Tân Châu	331	338	345	350	348	345
Sông Hậu	Châu Đốc	265	270	275	280	278	275

Tin phát lúc: 10h30'

**PHÒNG DỰ BÁO THỦY VĂN TRUNG BỘ,  
TÂY NGUYÊN VÀ NAM BỘ**

**Duyệt bản tin:** Phùng Tiến Dũng

**Dự báo viên:** Huệ, Trang, Tùng, Vân, Thắng