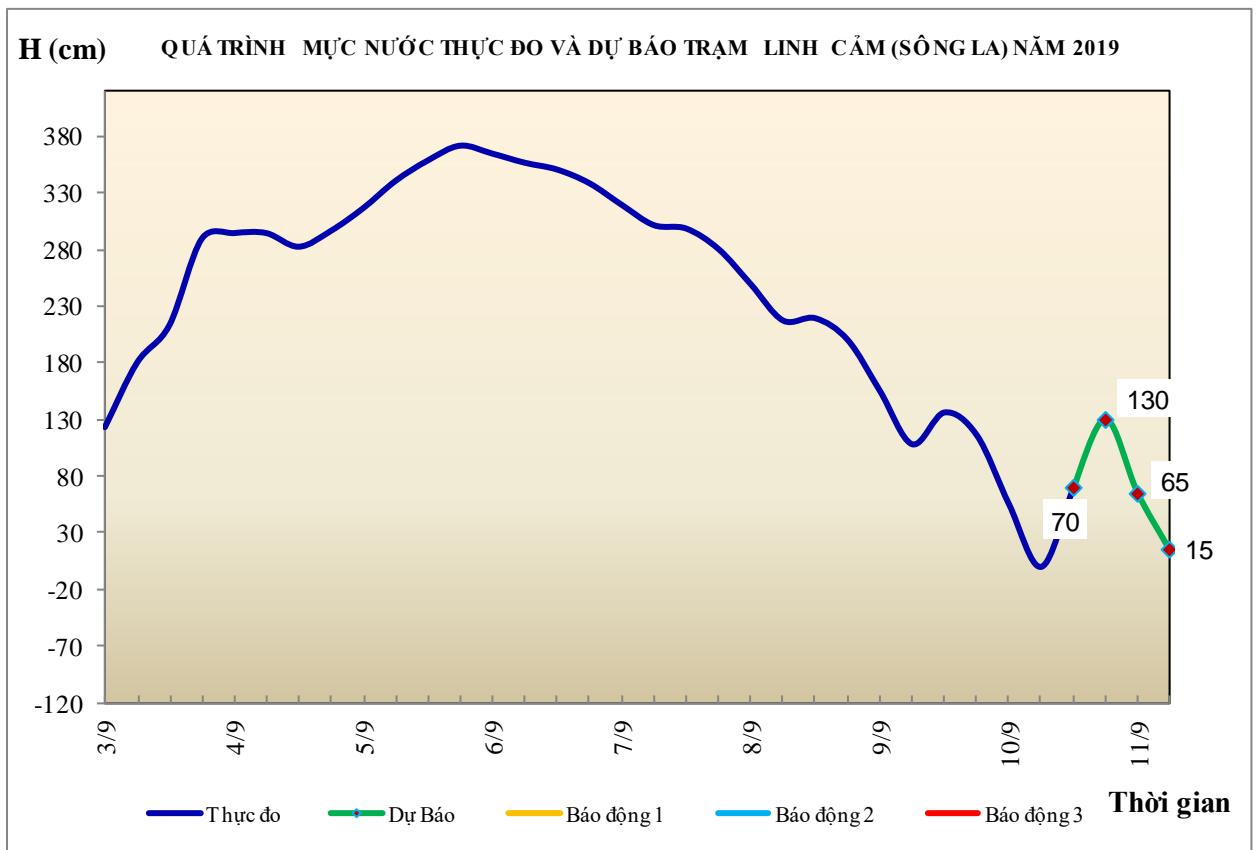


Hà Nội, ngày 10 tháng 9 năm 2019

BẢN TIN DỰ BÁO THỦY VĂN HẠN NGẮN CÁC SÔNG TRUNG BỘ, TÂY NGUYÊN VÀ NAM BỘ

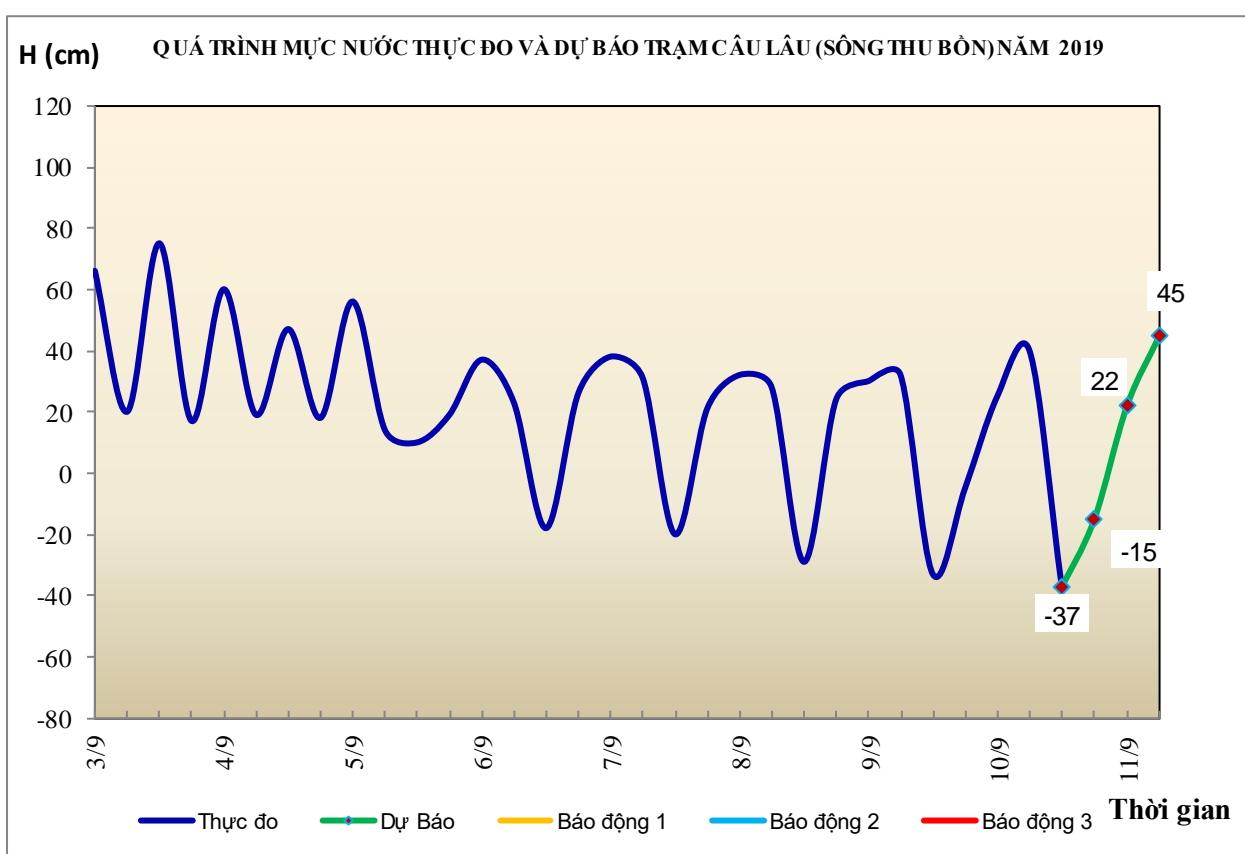
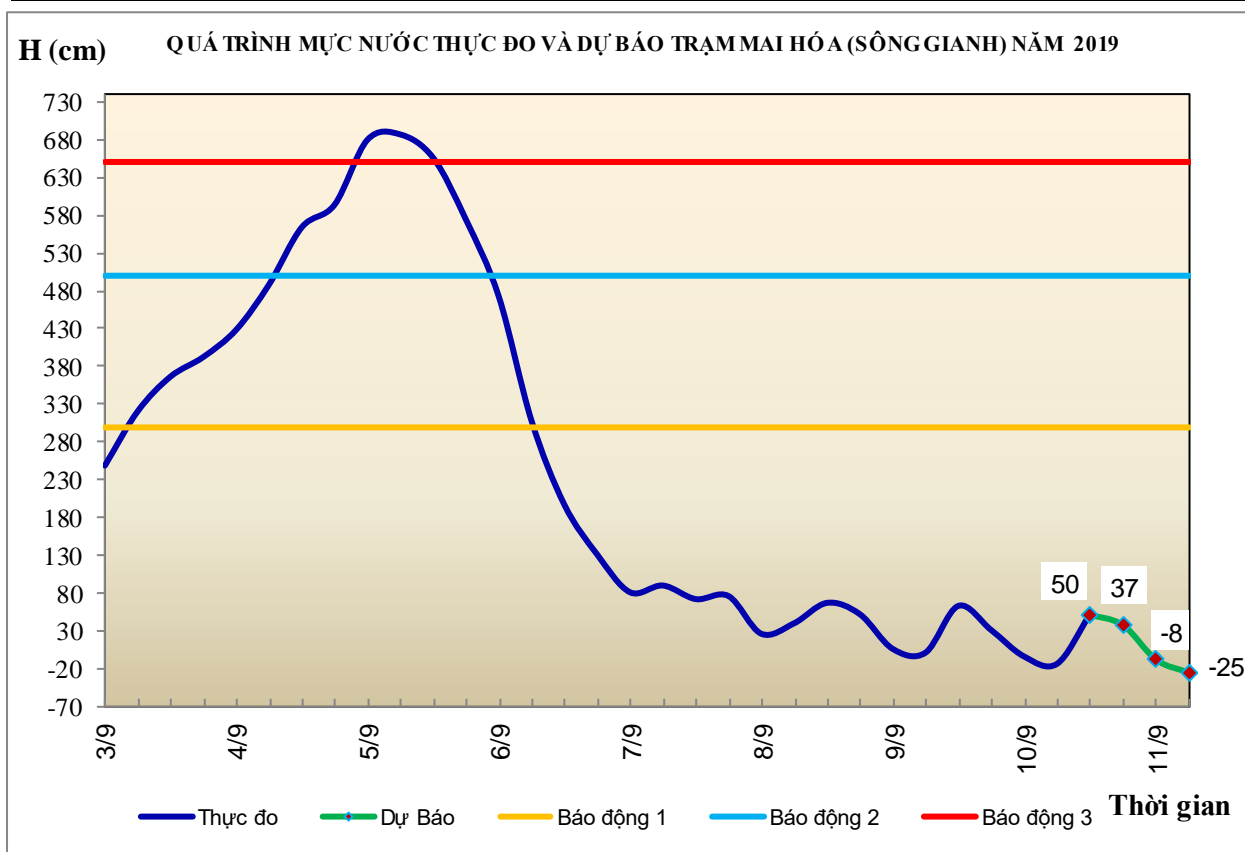
1. Khu vực Bắc Trung Bộ

Tóm tắt tình hình 24 giờ qua	Dự báo 24 giờ tới
1.1. Sông Bưởi: Mức nước biến đổi chậm	Mức nước biến đổi chậm
1.2. Sông Mã: Mức nước trung, thượng lưu biến đổi chậm, hạ lưu dao động theo triều	Mức nước trung, thượng lưu biến đổi chậm, hạ lưu dao động theo triều
1.3. Sông Chu: Mức nước biến đổi chậm	Mức nước biến đổi chậm
1.4. Sông Cả: Mức nước trung, thượng lưu biến đổi chậm; hạ lưu có dao động	Mức nước trung, thượng lưu biến đổi chậm; hạ lưu có dao động
1.5. Sông La: Mức nước trên sông Ngàn Sâu và hạ lưu sông La đang xuống, sông Ngàn Phố biến đổi chậm	Mức nước trên sông Ngàn Sâu tiếp tục xuống, hạ lưu sông La dao động theo triều, sông Ngàn Phố biến đổi chậm.



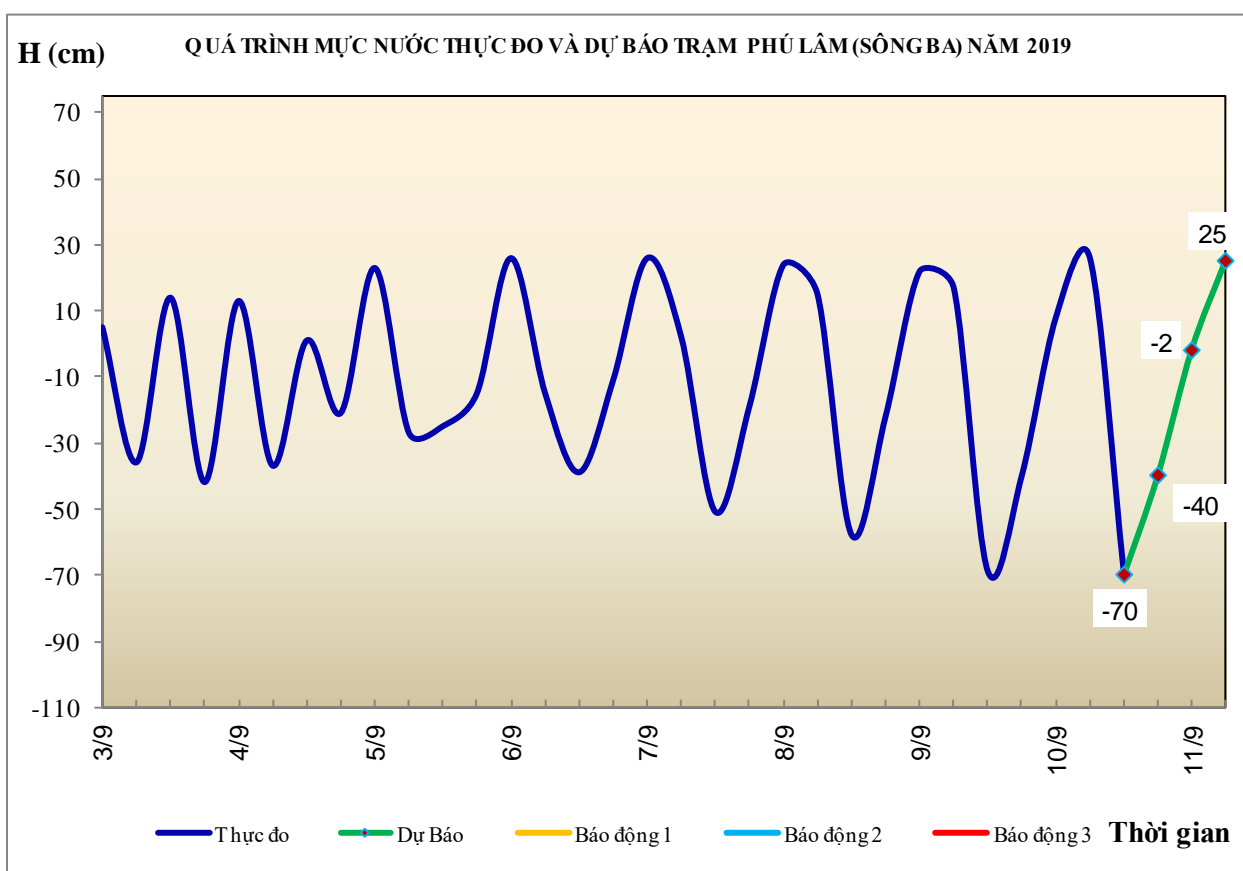
2. Khu vực Trung Trung Bộ

Tóm tắt tình hình 24 giờ qua	Dự báo 24 giờ tới
2.1. Sông Gianh: Mức nước biến đổi chậm.	Mức nước biến đổi chậm.
2.2. Sông Hương: Mức nước biến đổi chậm.	Mức nước biến đổi chậm.
2.3. Sông Vu Gia - Thu Bồn: Mức nước biến đổi chậm	Mức nước biến đổi chậm
2.4. Sông Trà Khúc: Mức nước biến đổi chậm	Mức nước biến đổi chậm
2.5. Các sông khác: Mức nước biến đổi chậm	Mức nước biến đổi chậm



3. Khu vực Nam Trung Bộ

Tóm tắt tình hình 24 giờ qua	Dự báo 24 giờ tới
3.1. Sông Kôn: Mức nước biến đổi chậm	Mức nước biến đổi chậm
3.2. Sông Ba: Thượng, trung lưu biến đổi chậm, hạ lưu dao động theo điều tiết của thủy điện.	Thượng, trung lưu biến đổi chậm, hạ lưu dao động theo điều tiết của thủy điện.
3.3. Sông Cái Nha Trang: Mức nước biến đổi chậm.	Mức nước biến đổi chậm.
3.4. Các sông khác: Mức nước biến đổi chậm.	Mức nước biến đổi chậm.

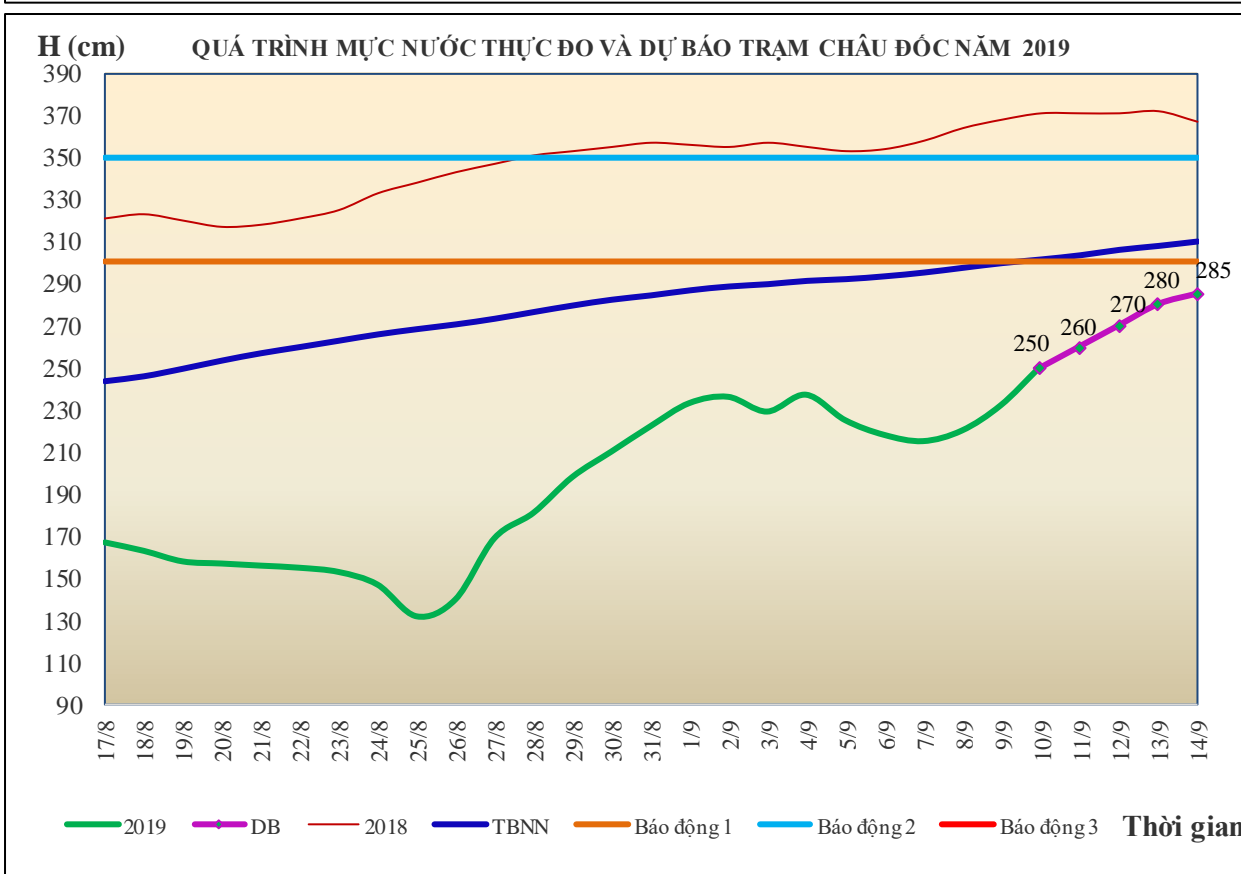
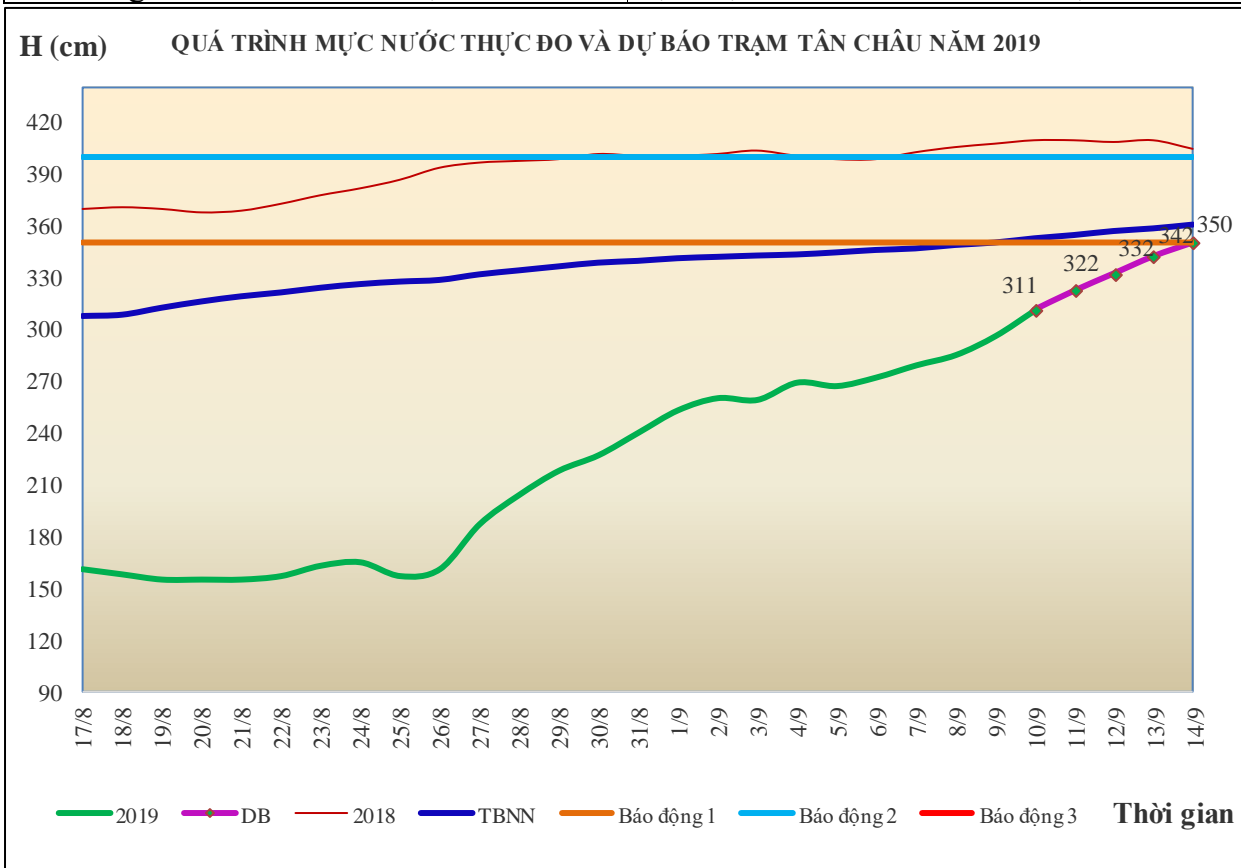


4. Khu vực Tây Nguyên

Tóm tắt tình hình 24 giờ qua	Dự báo 24 giờ tới
4.1. Sông Sê San: Mức nước trên các sông biến đổi chậm.	Mức nước trên các sông biến đổi chậm.
4.2. Sông Srêpôk: Mức nước dao động theo điều tiết của hồ chứa	Mức nước dao động theo điều tiết của hồ chứa
4.3. Các sông khác: Mức nước trên sông Đắk Nông dao động trên mức BĐ1, các sông khác biến đổi chậm.	Mức nước trên sông Đắk Nông dao động trên mức BĐ1, các sông khác biến đổi chậm.

5. Khu vực Nam Bộ

Tóm tắt tình hình 24 giờ qua	Dự báo
Mức nước đầu nguồn sông Cửu Long đang lên nhanh. Mức nước cao nhất ngày 09/9, trên sông Tiền tại Tân Châu 2,96m; trên sông Hậu tại Châu Đốc 2,32m.	Mức nước đầu nguồn sông Cửu Long tiếp tục lên nhanh. Đến ngày 14/9, mức nước cao nhất ngày tại Tân Châu lên mức 3,50m; tại Châu Đốc lên mức 2,85m.



6. Bảng mực nước thực đo và dự báo

6.1. Khu vực Trung Bộ

Sông	Trạm	Mực nước thực đo (cm)			Mực nước dự báo (cm)			
		19h-09/09	7h-10/09		19h-10/09		7h-11/09	
Mã	Giàng	94	-16	↑	100	↑	-20	↓
Cả	Nam Đàn	144	78	↓	100	↑	50	↓
La	Linh Cảm	116	0	↓	130	↑	15	↓
Gianh	Mai Hóa	30	-15	↑	37	↑	-25	↓
Hương	Kim Long	39	28	↓	38	↑	30	↓
Thu Bồn	Câu Lâu	-5	40	↓	-15	↓	45	↑
Trà Khúc	Trà Khúc	6	47	↑	15	↓	40	↑
Kôn	Thạch Hòa	423	420	↓	450	↑	455	↑
Ba	Phú Lâm	-40	26	↑	-40	↓	25	↑

6.2. Khu vực Nam Bộ

Sông	Trạm	Mực nước cao nhất ngày (cm)											
		Thực đo	Dự báo										
		09/09	10/09	11/09	12/09	13/09	14/09						
Sông Tiền	Tân Châu	296	↑	311	↑	322	↑	332	↑	342	↑	350	↑
Sông Hậu	Châu Đốc	232	↑	250	↑	260	↑	270	↑	280	↑	285	↑

Tin phát lúc: 10h30'

Duyệt bản tin: Phùng Tiến Dũng

**PHÒNG DỰ BÁO THỦY VĂN TRUNG BỘ,
TÂY NGUYÊN VÀ NAM BỘ**
Dự báo viên: Huệ, Trang, Tùng, Vân, Thắng