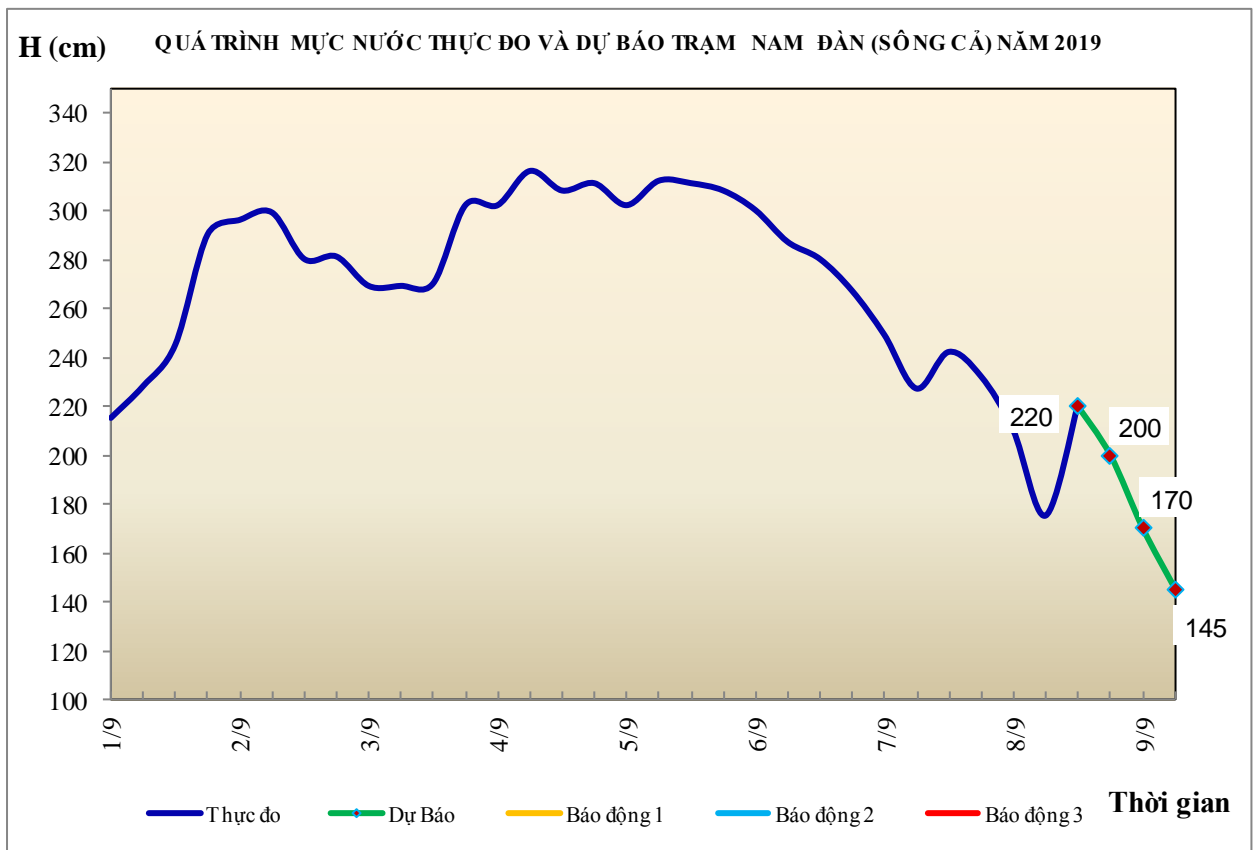


Hà Nội, ngày 8 tháng 9 năm 2019

BẢN TIN DỰ BÁO THỦY VĂN HẠN NGẮN CÁC SÔNG TRUNG BỘ, TÂY NGUYÊN VÀ NAM BỘ

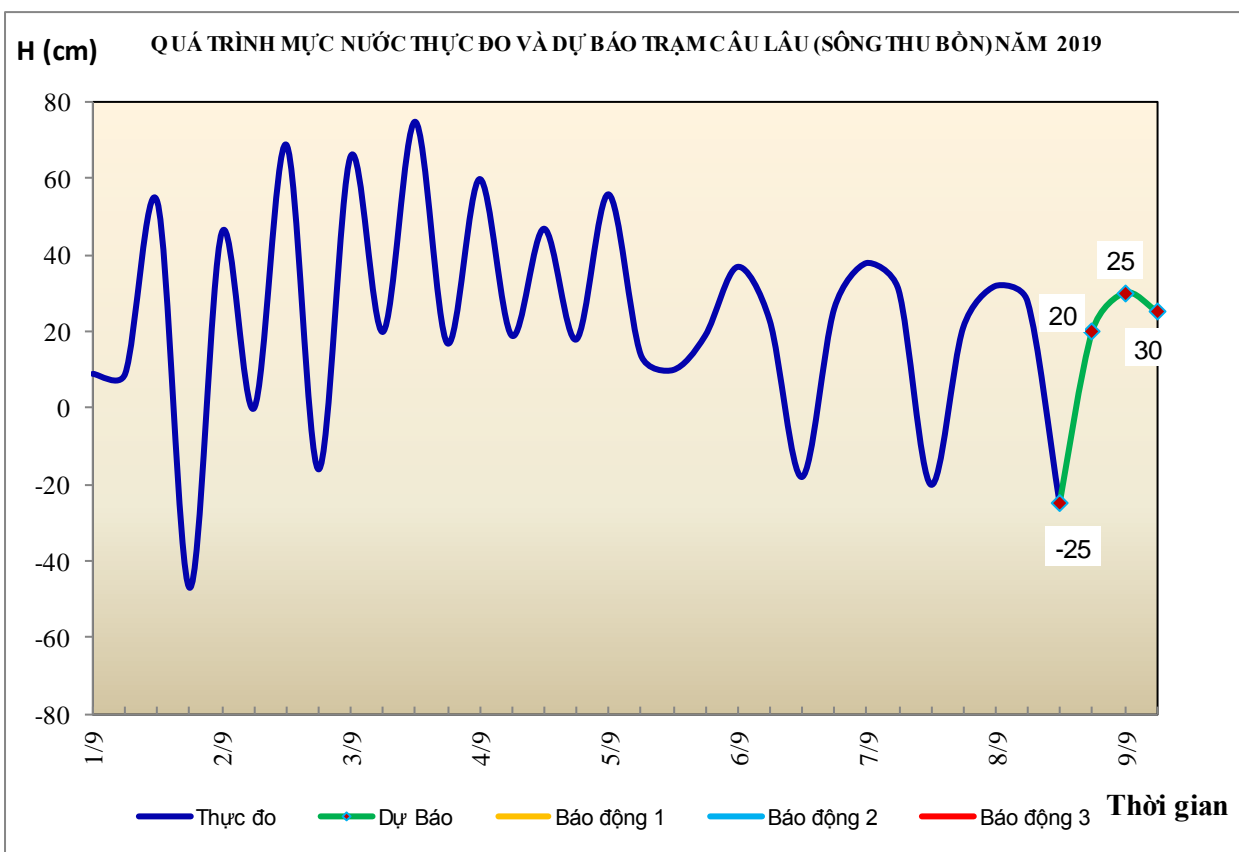
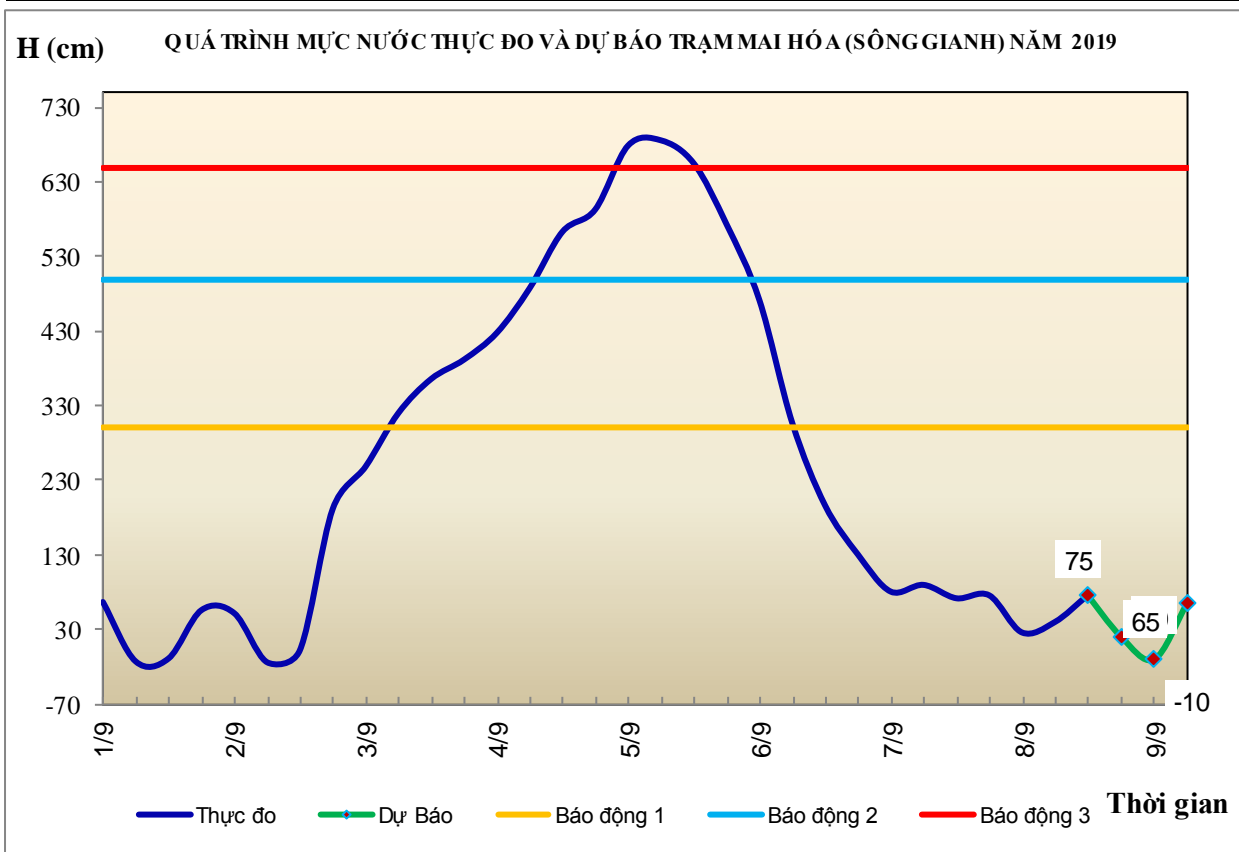
1. Khu vực Bắc Trung Bộ

Tóm tắt tình hình 24 giờ qua	Dự báo 24 giờ tới
1.1. Sông Bưởi: Mức nước biến đổi chậm	Mức nước biến đổi chậm
1.2. Sông Mã: Mức nước trung, thượng lưu biến đổi chậm, hạ lưu dao động theo triều	Mức nước trung, thượng lưu biến đổi chậm, hạ lưu dao động theo triều
1.3. Sông Chu: Mức nước biến đổi chậm	Mức nước biến đổi chậm
1.4. Sông Cả: Mức nước trung, thượng lưu biến đổi chậm; hạ lưu có dao động	Mức nước trung, thượng lưu biến đổi chậm; hạ lưu có dao động
1.5. Sông La: Mức nước trên sông Ngàn Sâu và hạ lưu sông La đang xuống, sông Ngàn Phố biến đổi chậm	Mức nước trên sông Ngàn Sâu và hạ lưu sông La tiếp tục xuống, sông Ngàn Phố biến đổi chậm



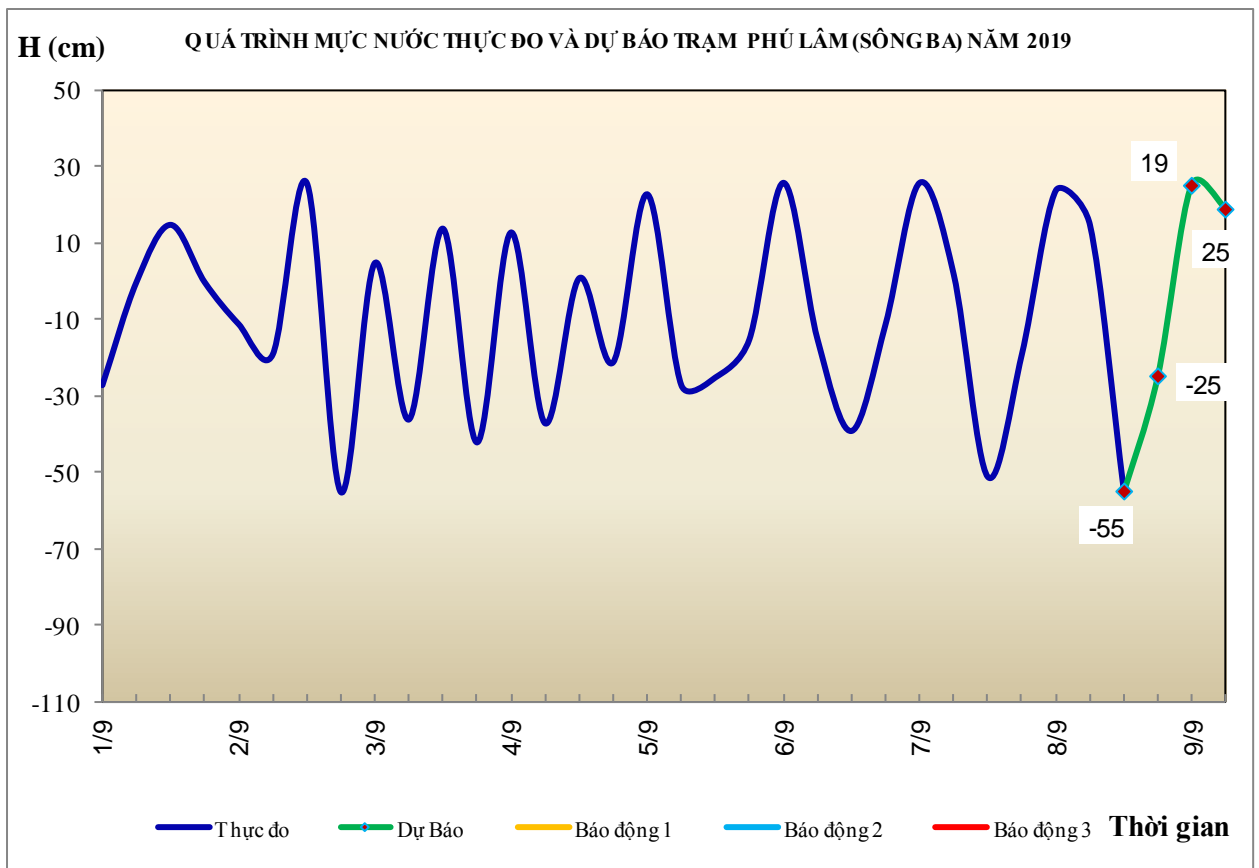
2. Khu vực Trung Trung Bộ

Tóm tắt tình hình 24 giờ qua	Dự báo 24 giờ tới
2.1. Sông Gianh: Mức nước biến đổi chậm.	Mức nước biến đổi chậm.
2.2. Sông Hương: Mức nước biến đổi chậm.	Mức nước biến đổi chậm.
2.3. Sông Vu Gia-Thu Bồn: Mức nước biến đổi chậm	Mức nước biến đổi chậm
2.4. Sông Trà Khúc: Mức nước biến đổi chậm	Mức nước biến đổi chậm
2.5. Các sông khác: Mức nước biến đổi chậm	Mức nước biến đổi chậm



3. Khu vực Nam Trung Bộ

Tóm tắt tình hình 24 giờ qua	Dự báo 24 giờ tới
3.1. Sông Kôn: Mức nước biến đổi chậm	Mức nước biến đổi chậm
3.2. Sông Ba: Thượng, trung lưu biến đổi chậm, hạ lưu dao động theo điều tiết của thủy điện.	Thượng, trung lưu biến đổi chậm, hạ lưu dao động theo điều tiết của thủy điện.
3.3. Sông Cái Nha Trang: Mức nước biến đổi chậm.	Mức nước biến đổi chậm.
3.4. Các sông khác: Mức nước biến đổi chậm.	Mức nước biến đổi chậm.

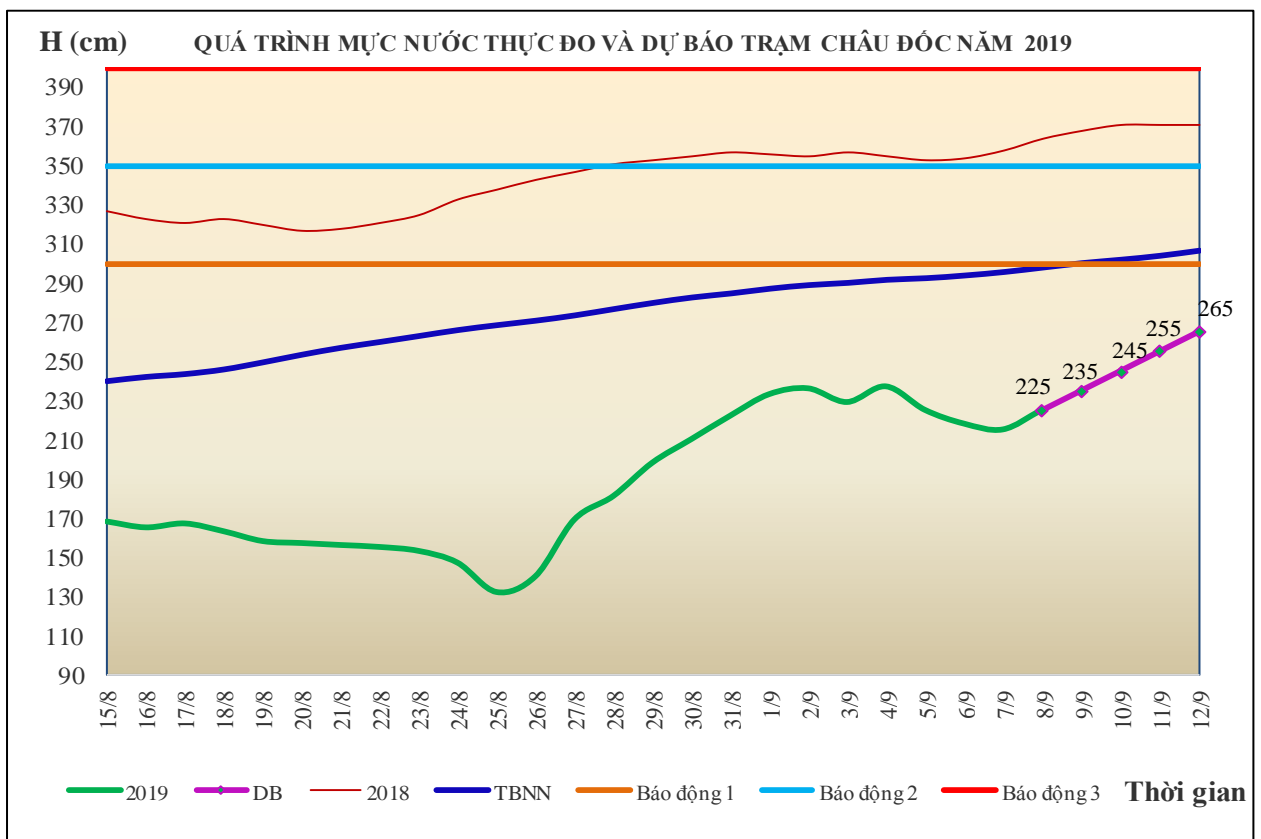
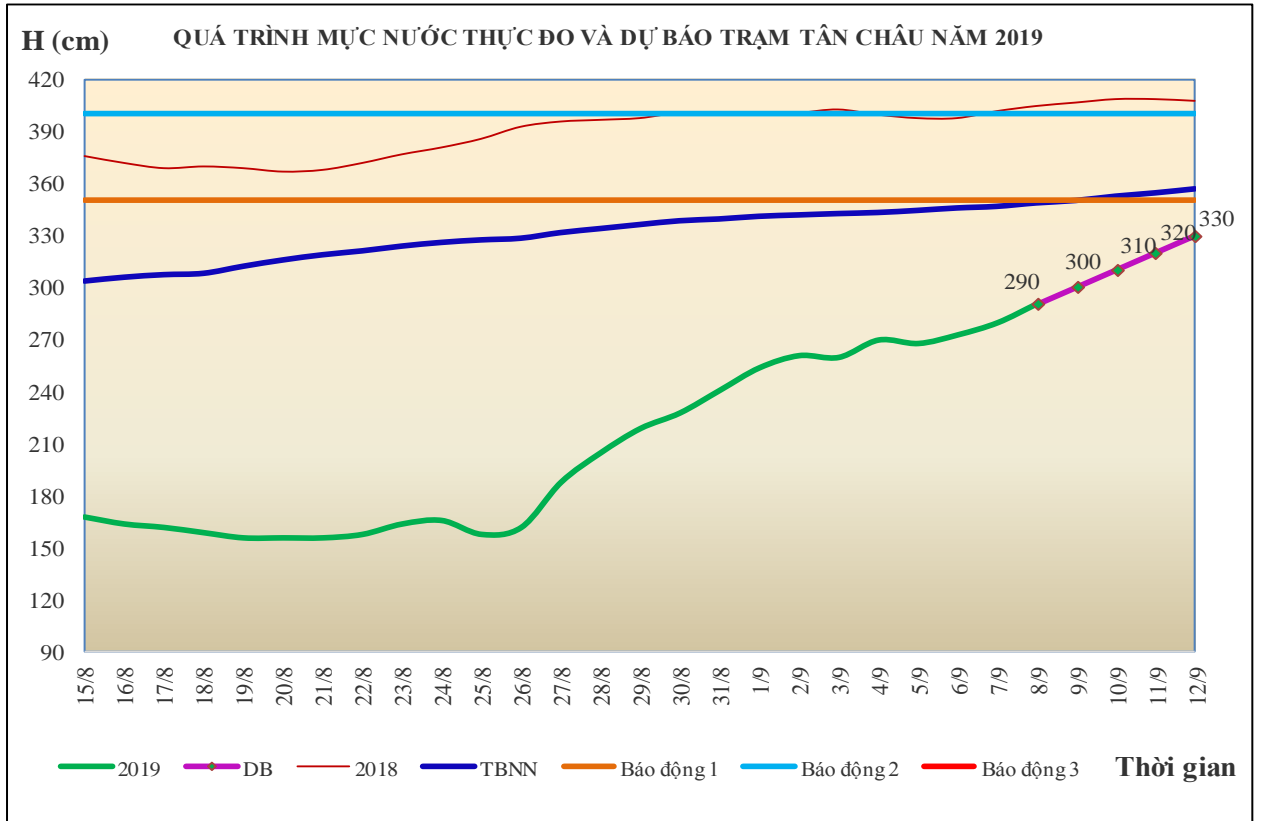


4. Khu vực Tây Nguyên

Tóm tắt tình hình 24 giờ qua	Dự báo 24 giờ tới
4.1. Sông Sê San: Mức nước trên các sông có dao động.	Mức nước trên các sông có dao động.
4.2. Sông Srêpôk: Mức nước dao động theo điều tiết của hồ chứa	Mức nước dao động theo điều tiết của hồ chứa
4.3. Các sông khác: Mức nước trên sông Đăk Nông dao động trên mức BĐ1, các sông khác dao động.	Mức nước trên sông Đăk Nông dao động trên mức BĐ1, các sông khác dao động.

5. Khu vực Nam Bộ

Tóm tắt tình hình 24 giờ qua	Dự báo
Mức nước đầu nguồn sông Cửu Long biến đổi chậm. Mức nước cao nhất ngày 07/9, trên sông Tiền tại Tân Châu 2,79m; trên sông Hậu tại Châu Đốc 2,15m.	Trong những ngày tới, mức nước đầu nguồn sông Cửu Long sẽ lên nhanh. Đến ngày 12/9, mức nước cao nhất ngày tại Tân Châu lên mức 3,30m; tại Châu Đốc lên mức 2,65m.



6. Bảng mực nước thực đo và dự báo

6.1. Khu vực Trung Bộ

Sông	Trạm	Mực nước thực đo (cm)		Mực nước dự báo (cm)	
		19h-07/09	7h-08/09	19h-08/09	7h-09/09
Mã	Giàng	78	69	90	50
Cả	Nam Đàn	232	175	200	145
La	Linh Cảm	280	217	200	180
Gianh	Mai Hóa	75	39	20	65
Hương	Kim Long	46	42	35	30
Thu Bồn	Câu Lâu	21	28	20	25
Trà Khúc	Trà Khúc	16	50	20	30
Kôn	Thạch Hòa	429	429	430	428
Ba	Phú Lâm	-19	15	-25	19

6.2. Khu vực Nam Bộ

Sông	Trạm	Mực nước cao nhất ngày (cm)					
		Thực đo	Dự báo				
		07/09	08/09	09/09	10/09	11/09	12/09
Sông Tiền	Tân Châu	279	290	300	310	320	330
Sông Hậu	Châu Đốc	215	225	235	245	255	265

Tin phát lúc: 10h30'

Duyệt bản tin: Chu Ngọc Thắng

**PHÒNG DỰ BÁO THỦY VĂN TRUNG BỘ,
TÂY NGUYÊN VÀ NAM BỘ**
Dự báo viên: Huệ, Chiến, Tùng, Hải