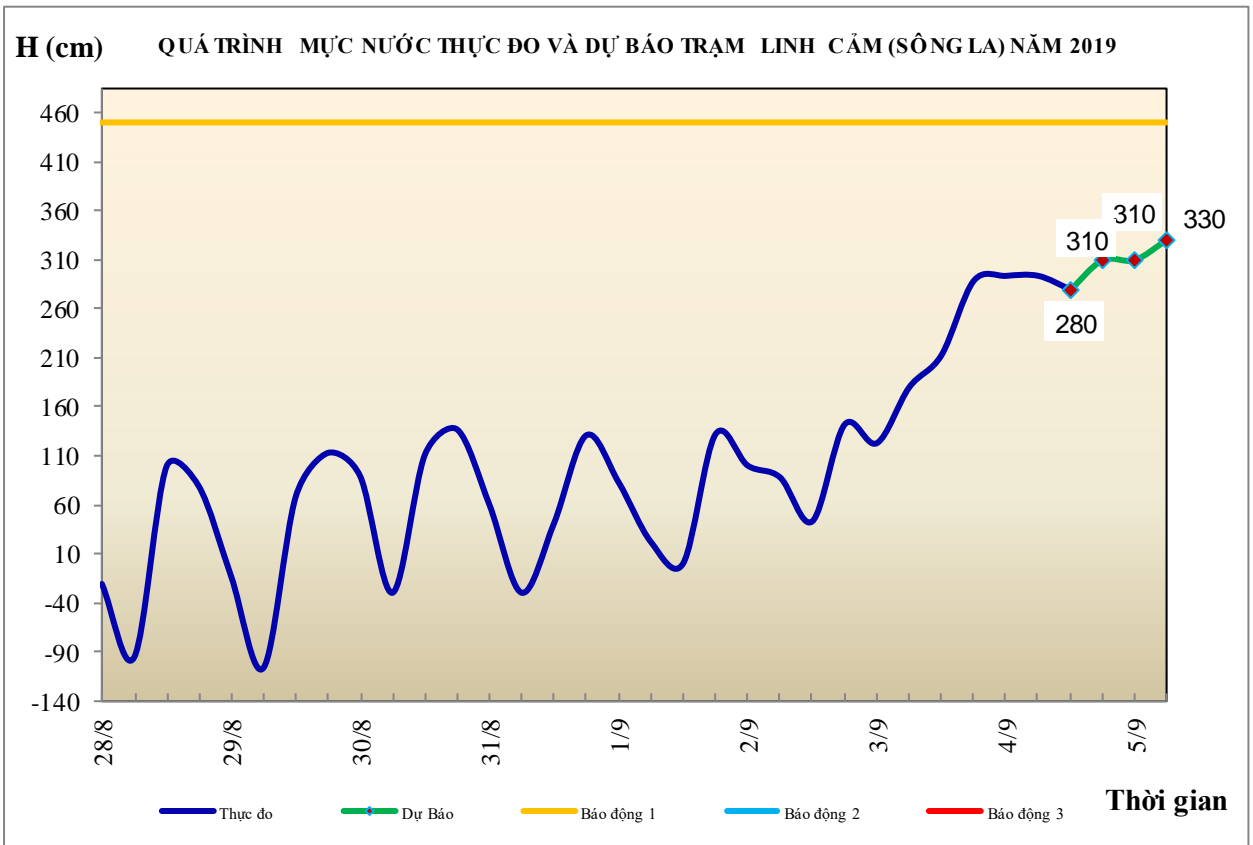


BẢN TIN DỰ BÁO THỦY VĂN HẠN NGẮN CÁC SÔNG TRUNG BỘ, TÂY NGUYÊN VÀ NAM BỘ

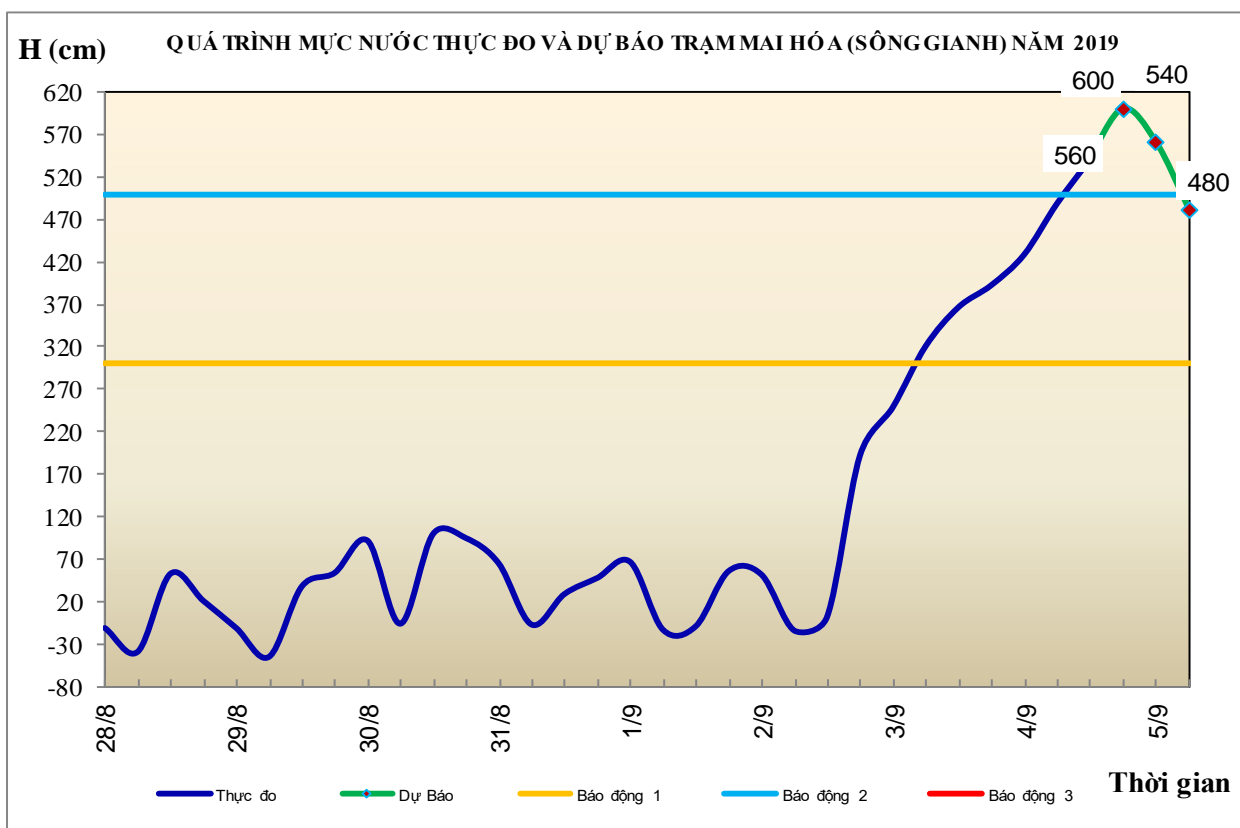
1. Khu vực Bắc Trung Bộ

Tóm tắt tình hình 24 giờ qua	Dự báo 24 giờ tới
1.1. Sông Bưởi: Mức nước đang xuống chậm	Mức nước tiếp tục xuống chậm
1.2. Sông Mã: Mức nước đang xuống chậm	Mức nước trung thượng lưu xuống chậm, hạ lưu có dao động
1.3. Sông Chu: Mức nước biến đổi chậm	Mức nước biến đổi chậm
1.4. Sông Cả: Mức nước trung, hạ lưu có dao động	Mức nước có dao động
1.5. Sông La: Mức nước sông Ngàn Sâu tại Hòa Duyệt đang lên, sông Ngàn Phố đang xuống; hạ lưu sông La lên chậm.	Mức nước sông Ngàn Sâu tại Hòa Duyệt tiếp tục lên và có khả năng ở mức 8,3m, dưới BĐ2 0,7m; sông La tại Linh Cảm lên chậm, đến sáng mai có khả năng ở mức 3,3m.
Cảnh báo: Lũ trên các sông ở Hà Tĩnh có khả năng lên lại và duy trì ở mức cao. Nguy cơ cao xảy ra lũ lớn cục bộ trên các sông suối nhỏ, lũ quét, sạt lở đất ở vùng núi, ngập lụt ở vùng trũng thấp tỉnh Hà Tĩnh, đặc biệt là các huyện: Hương Khê, Hương Sơn, Vụ Quang, Đức Thọ, Kỳ Anh.	



2. Khu vực Trung Trung Bộ

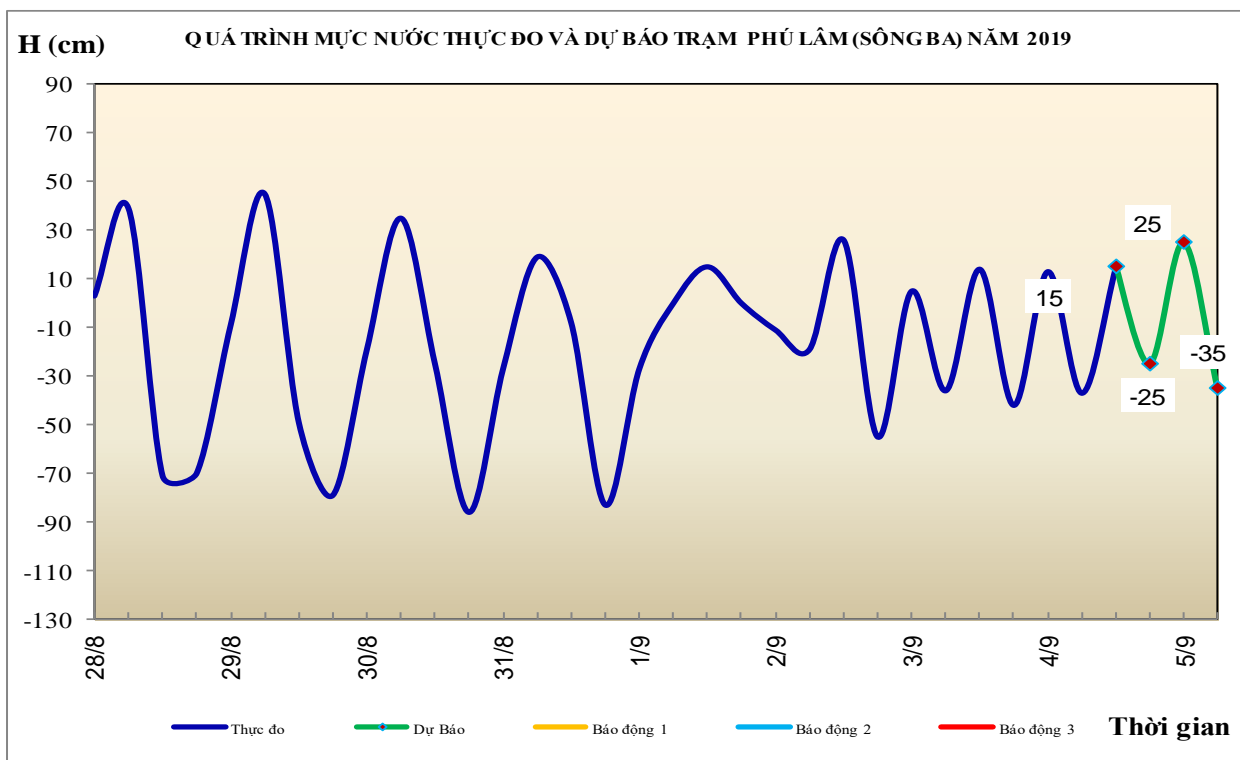
Tóm tắt tình hình 24 giờ qua	Dự báo 24 giờ tới
2.1. Sông Gianh: Lũ đang lên nhanh.	Chiều tối nay, lũ tiếp tục lên chậm, sau đó dao động ở mức cao.
2.2. Sông Hương: Mức nước có dao động.	Mức nước có dao động.
2.3. Sông Vu Gia - Thu Bồn: Mức nước trung, thượng lưu có dao động, hạ lưu biến đổi chậm	Mức nước có dao động.
2.4. Sông Trà Khúc: Mức nước biến đổi chậm	Mức nước biến đổi chậm
2.5. Các sông khác: Lũ trên các sông ở Quảng Bình, Quảng Trị đang lên nhanh, các sông khác từ Thừa Thiên Huế đến Quảng Ngãi có dao động.	Lũ trên các sông ở Quảng Bình, Quảng Trị tiếp tục lên chậm và dao động ở mức cao; các sông khác từ Thừa Thiên Huế đến Quảng Ngãi có dao động.
Cảnh báo: Nguy cơ cao xảy ra lũ quét, sạt lở đất ở vùng núi, ngập lụt vùng trũng thấp các tỉnh từ Quảng Bình đến Quảng Trị.	



3. Khu vực Nam Trung Bộ

Tóm tắt tình hình 24 giờ qua	Dự báo 24 giờ tới
3.1. Sông Kôn: Mức nước có dao động	Mức nước có dao động
3.2. Sông Ba: Mức nước thượng, trung lưu có dao động, hạ lưu dao động theo điều tiết của thủy điện.	Mức nước thượng, trung lưu dao động, hạ lưu dao động theo điều tiết của thủy điện.

3.3. Sông Cái Nha Trang: Mực nước có dao động.	Mực nước biến đổi chậm.
3.4. Các sông khác: Mực nước có dao động.	Mực nước biến đổi chậm.

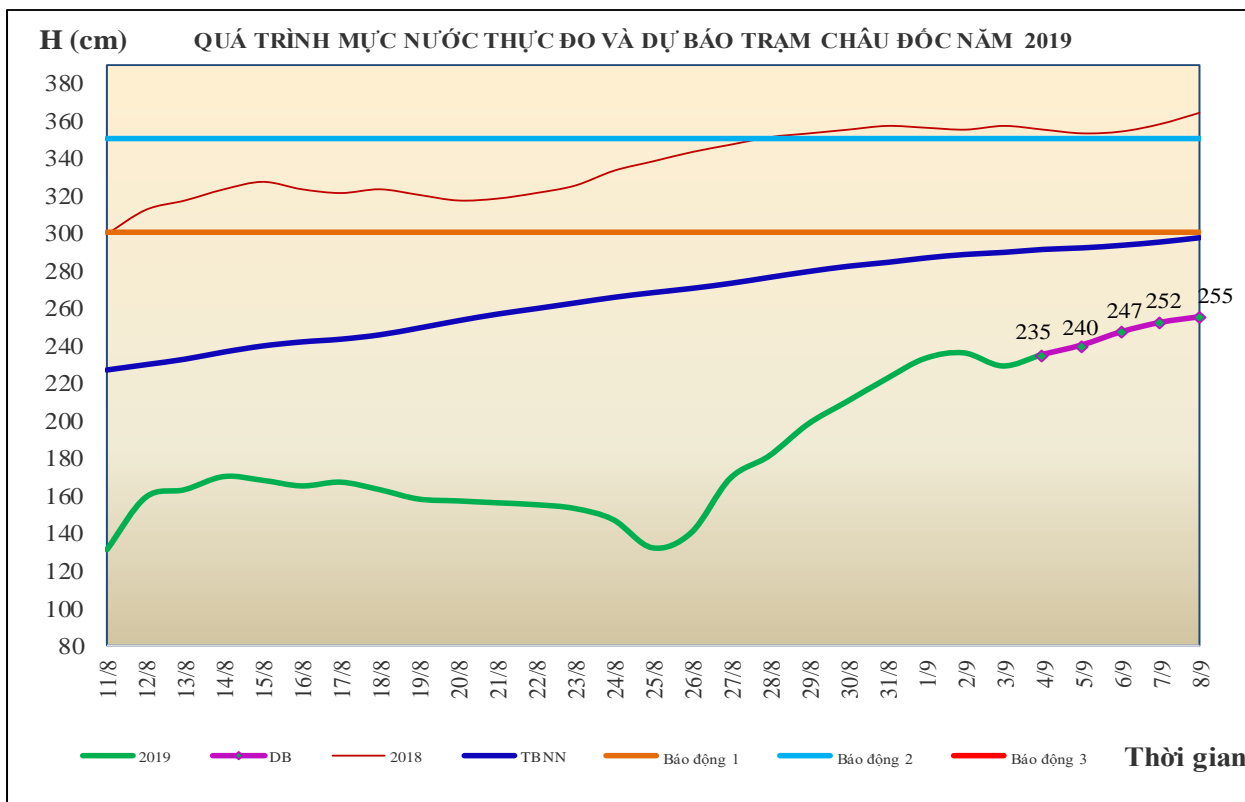
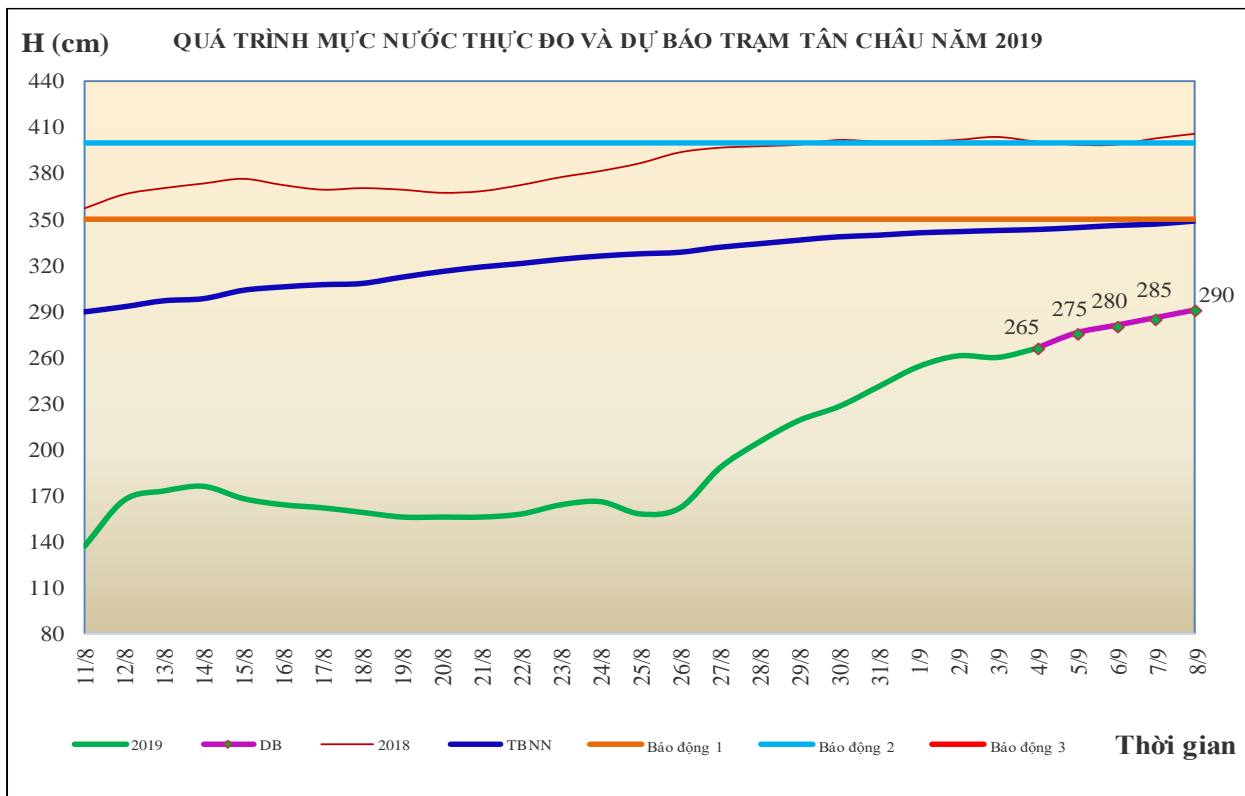


4. Khu vực Tây Nguyên

Tóm tắt tình hình 24 giờ qua	Dự báo 24 giờ tới
4.1. Sông Sê San: Trên sông PôKô, sông ĐăkTơKan xuất hiện 1 đợt lũ nhỏ với biên độ lũ lên 0,8-1,0m, đỉnh lũ trên sông PôKô tại trạm ĐăkMod 585,26m (19h/03/9), dưới báo động (BĐ)2 0,24m, trên sông Đăk Tơ Kan tại trạm ĐăkTô 577,35m (10h/03/9), trên BĐ1 0,35m. Sáng nay, mực nước trên sông PôKô và sông Đăk Tơ Kan dao động ở mức BĐ1-BĐ2; sông ĐăkBla đang lên, mực nước lúc 7h tại trạm KonPlong 592,23m, trên BĐ1 0,23m.	Mực nước lũ trên sông PôKô, sông Đăk Tơ Kan, thượng lưu sông ĐăkBla dao động ở mức BĐ1-BĐ2, hạ lưu sông ĐăkBla lên nhưng còn dưới BĐ1.
4.2. Sông Srêpôk: Mực nước trên sông Krông Ana có dao động, sông Srêpôk dao động theo điều tiết của hồ chứa	Mực nước các sông có dao động
4.3. Các sông khác: Mực nước trên sông Cam Ly đang xuống, sông Đăk Nông đang lên. Mực nước lúc 7h sáng nay tại trạm Đăk Nông 588,64m (trên BĐ1 0,14m), các sông khác dao động.	Mực nước lũ trên sông Đăk Nông dao động ở mức BĐ1-BĐ2, các sông khác có dao động

5. Khu vực Nam Bộ

Tóm tắt tình hình 24 giờ qua	Dự báo
5.1. Sông Cửu Long: Mức nước đầu nguồn sông Cửu Long biến đổi chậm theo triều. Mức nước cao nhất ngày 03/9, trên sông Tiền tại Tân Châu 2,59m; trên sông Hậu tại Châu Đốc 2,29m.	Trong 1-2 ngày tới, mực nước đầu nguồn sông Cửu Long biến đổi chậm sau đó sẽ lên nhanh. Đến ngày 08/9, mực nước cao nhất ngày tại Tân Châu lên mức 2,90m; tại Châu Đốc lên mức 2,55m.
5.2. Sông Đồng Nai: Mực nước sông Đồng Nai tại Tà Lài dao động trên mức BĐ1.	Mực nước có dao động.



6. Bảng mực nước thực đo và dự báo

6.1. Khu vực Trung Bộ

Sông	Trạm	Mực nước thực đo (cm)			Mực nước dự báo (cm)			
		19h-03/09	7h-04/09		19h-04/09	7h-05/09		
Mã	Giàng	147	149	↓	120	↓	140	↑
Cả	Nam Đàn	302	316	↑	300	↓	280	↓
La	Linh Cảm	289	294	↓	310	↑	330	↑
Gianh	Mai Hóa	392	488	↑	600	↑	480	↓
Hương	Kim Long	78	75	↑	65	↓	50	↓
Thu Bồn	Câu Lâu	17	19	↓	30	↑	20	↓
Trà Khúc	Trà Khúc	28	25	↓	30	↑	27	↓
Kôn	Thạch Hòa	454	435	↓	445	↑	435	↓
Ba	Phú Lâm	-42	-37	↓	-25	↑	-35	↓

6.2. Khu vực Nam Bộ

Sông	Trạm	Mực nước cao nhất ngày (cm)					
		Thực đo	Dự báo				
		03/09	04/09	05/09	06/09	07/09	08/09
Sông Tiền	Tân Châu	259 ↓	265 ↑	275 ↑	280 ↑	285 ↑	290 ↑
Sông Hậu	Châu Đốc	229 ↓	235 ↑	240 ↑	247 ↑	252 ↑	255 ↑

Tin phát lúc: 10h30'

**PHÒNG DỰ BÁO THỦY VĂN TRUNG BỘ,
TÂY NGUYÊN VÀ NAM BỘ**

Duyệt bản tin: Phùng Tiến Dũng

Dự báo viên: Huệ, Trang, Tùng, Vân, Thắng