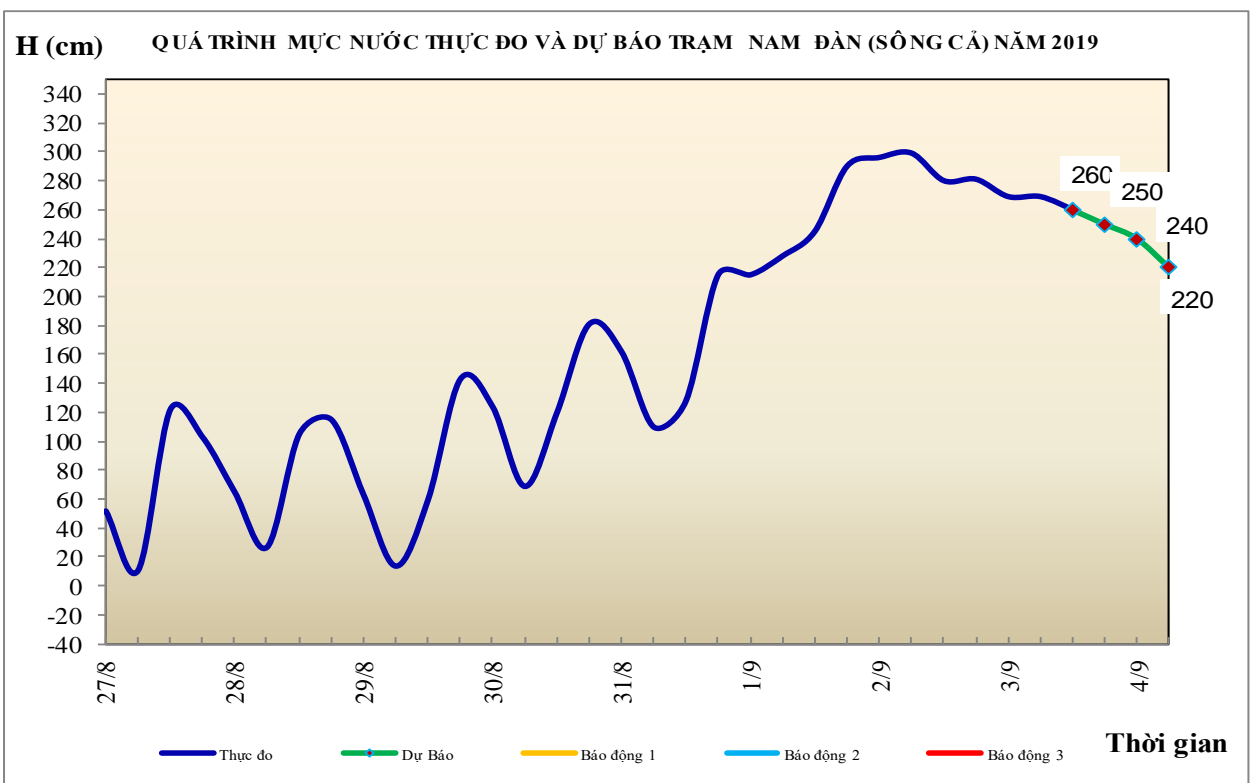
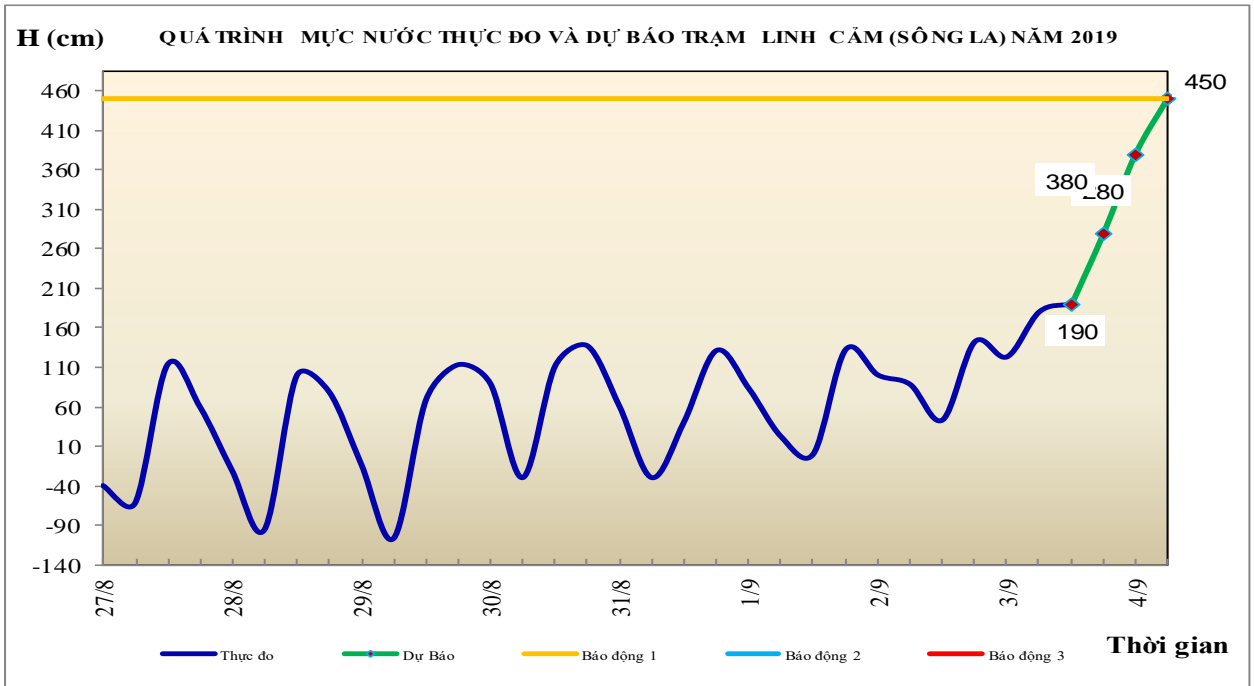


## BẢN TIN DỰ BÁO THỦY VĂN HẠN NGẮN CÁC SÔNG TRUNG BỘ, TÂY NGUYÊN VÀ NAM BỘ

### 1. Khu vực Bắc Trung Bộ

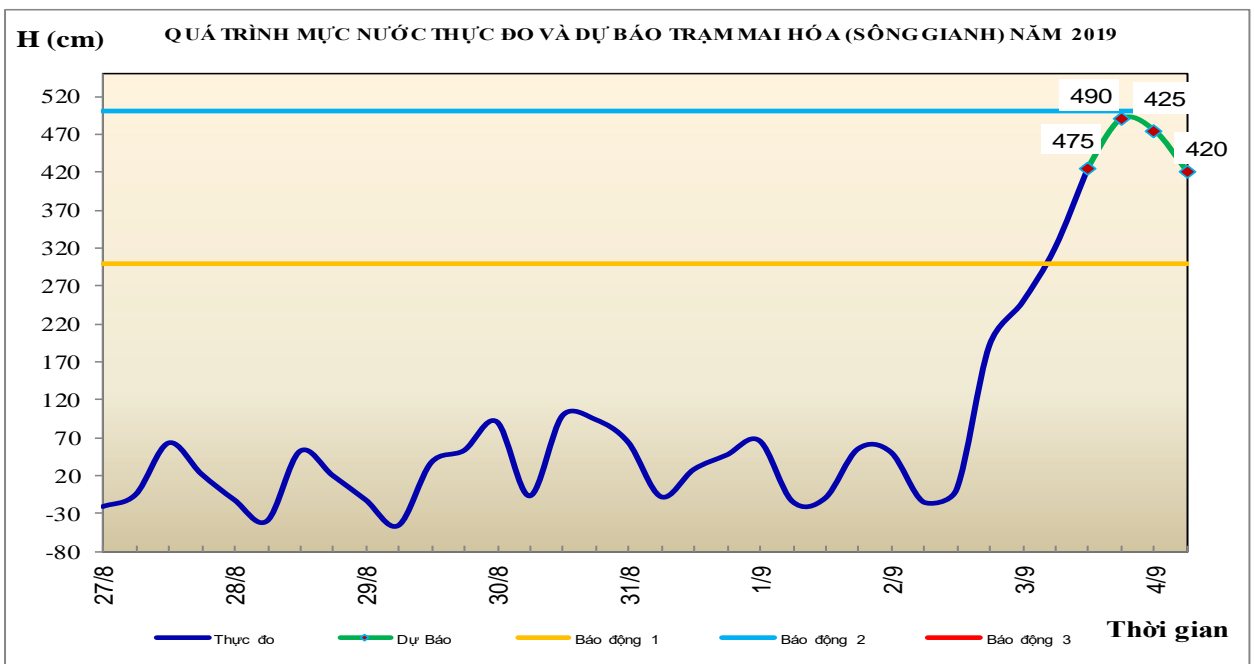
Tóm tắt tình hình 24 giờ qua	Dự báo 24 giờ tới
<b>1.1. Sông Bưởi:</b> Mức nước đang lên chậm	Mức nước tiếp tục lên chậm sau đó xuống.
<b>1.2. Sông Mã:</b> Mức nước đang xuống	Mức nước tiếp tục xuống
<b>1.3. Sông Chu:</b> Mức nước đang xuống	Mức nước tiếp tục xuống
<b>1.4. Sông Cả:</b> Mức nước trung, thượng lưu có dao động và hạ lưu đang xuống chậm	Mức nước có dao động
<b>1.5. Sông La:</b> Mức nước sông Ngàn Sâu, Ngàn Phố đang lên; hạ lưu sông La có dao động	Mức nước sông Ngàn Sâu, Ngàn Phố tiếp tục lên. Đến tối nay, mức nước tại Chu Lễ có khả năng lên mức BĐ3, tại Hòa Duyệt lên mức 9,2m, trên BĐ2 là 0,2m; sông Ngàn Phố tại Sơn Diệm lên mức 11,5m, ở mức BĐ2; hạ lưu sông La tại Linh Cảm còn dưới mức BĐ1. Đến sáng mai (04/9), mức nước tại Linh Cảm có khả năng lên mức BĐ1 và còn tiếp tục lên.
<b>Cảnh báo:</b> Nguy cơ cao xảy ra lũ lớn cục bộ trên các sông suối nhỏ, lũ quét, sạt lở đất ở vùng núi, ngập lụt ở vùng trũng thấp, thành phố và khu đô thị tại các tỉnh Nghệ An, Hà Tĩnh.	

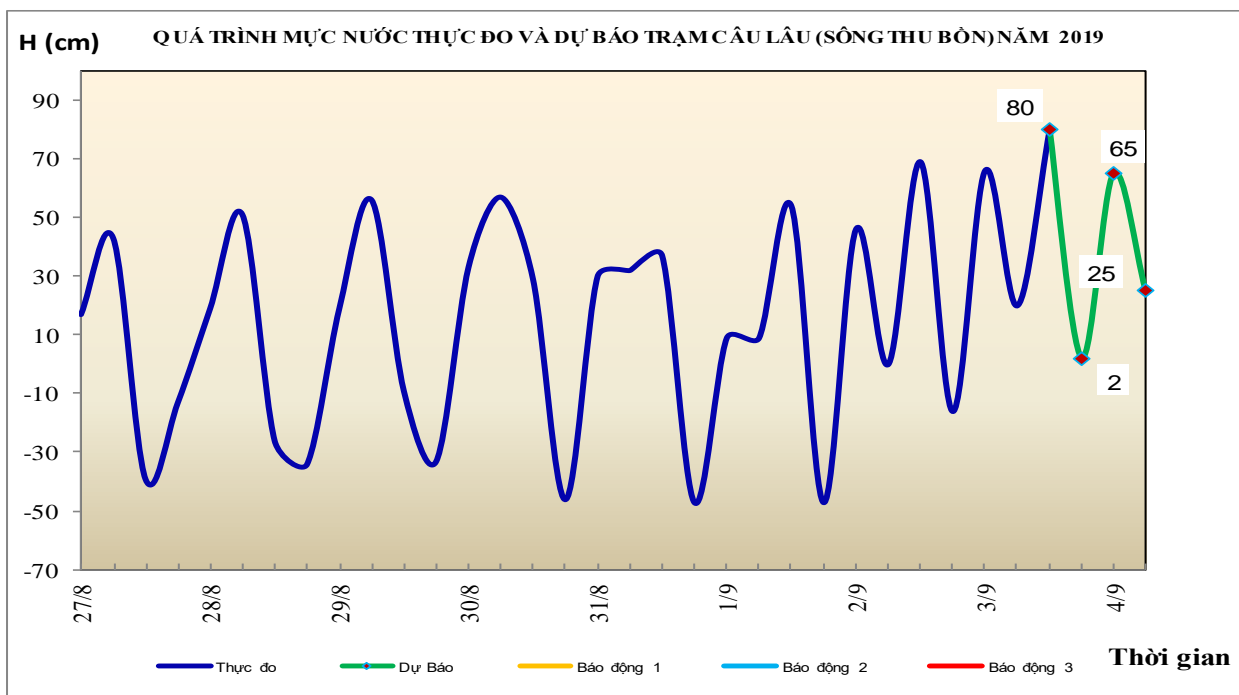
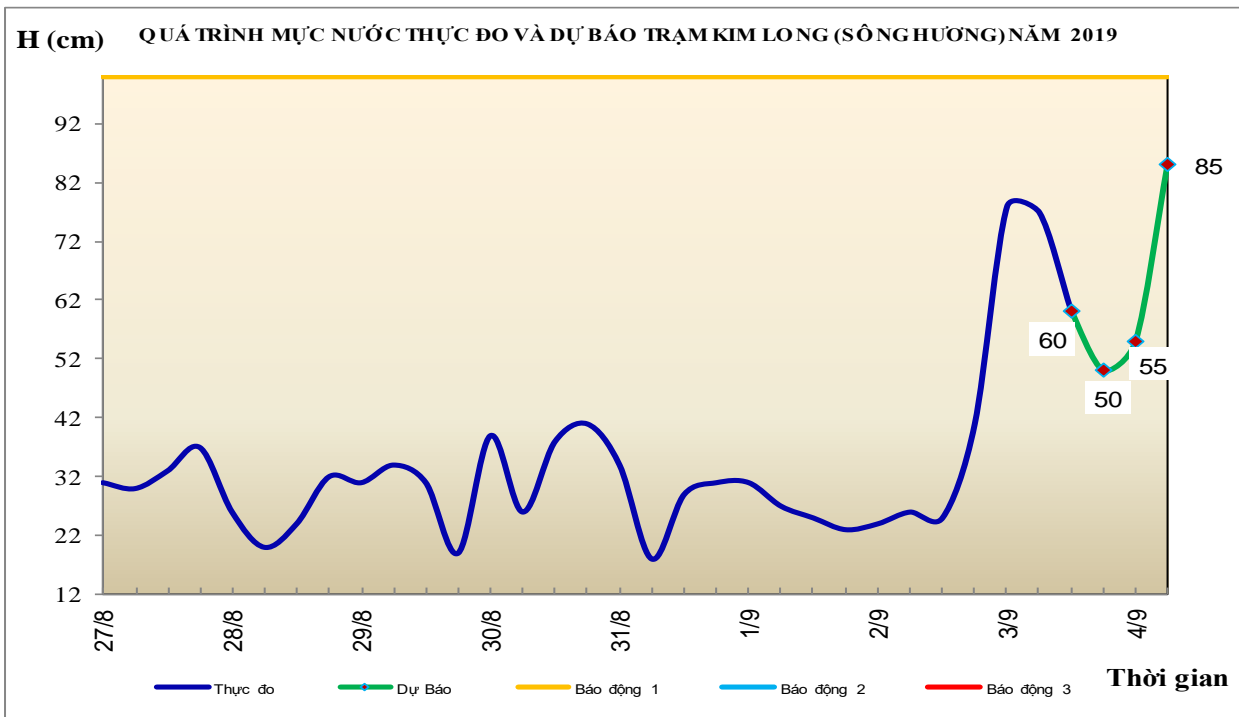




## 2. Khu vực Trung Trung Bộ

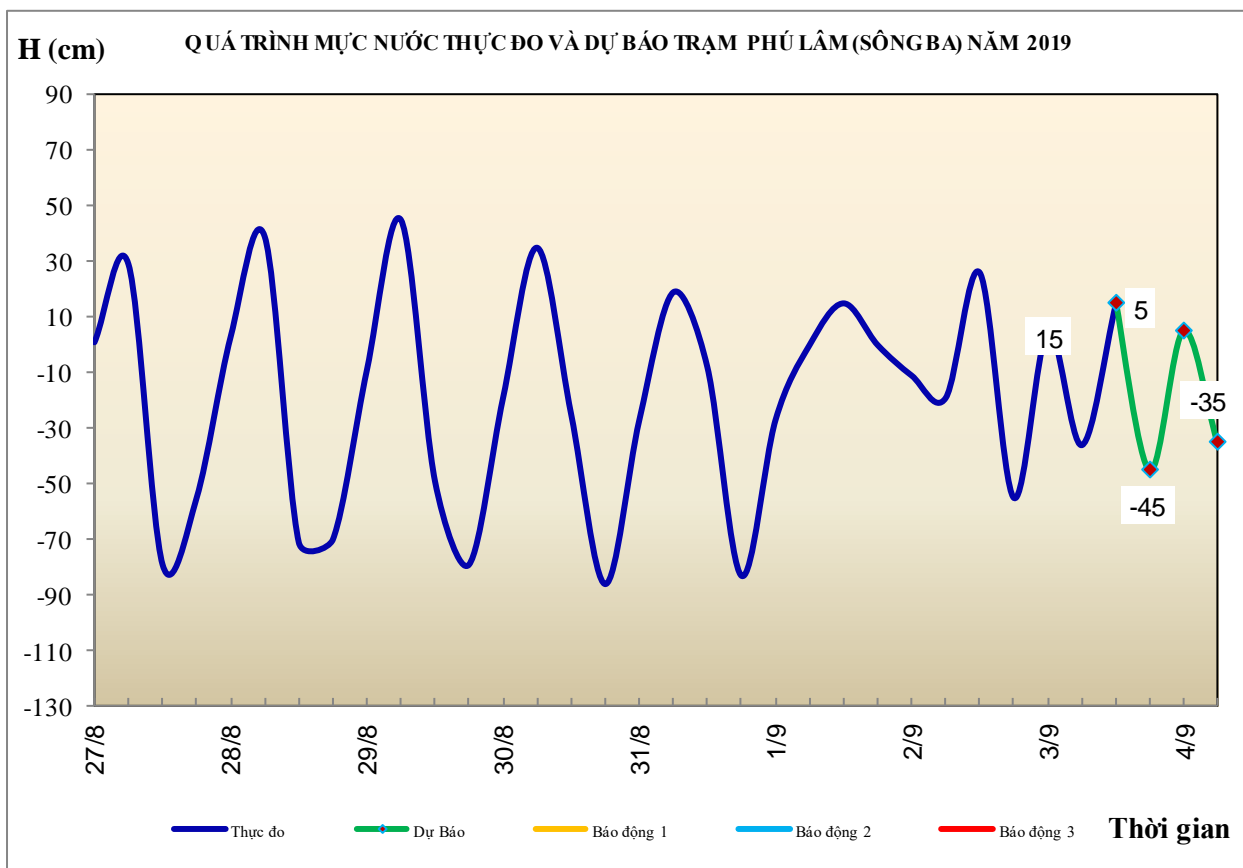
Tóm tắt tình hình 24 giờ qua	Dự báo 24 giờ tới
<b>2.1. Sông Gianh:</b> Lũ đang lên nhanh.	Chiều tối nay, lũ tiếp tục lên nhanh sau đó dao động ở mức cao.
<b>2.2. Sông Hương:</b> Xuất hiện lũ nhỏ, đỉnh lũ tại Kim Long dao động ở mức BĐ1.	Mức nước có dao động theo xu thế lên.
<b>2.3. Sông Vu Gia - Thu Bồn:</b> Mức nước trung, thượng lưu có dao động, hạ lưu biến đổi chậm	Mức nước có dao động.
<b>2.4. Sông Trà Khúc:</b> Mức nước biến đổi chậm	Mức nước có dao động.
<b>2.5. Các sông khác:</b> Lũ trên các sông ở Quảng Bình, Quảng Trị đang lên nhanh, các sông khác từ Thừa Thiên Huế đến Quảng Ngãi có dao động.	Lũ trên các sông ở Quảng Bình, Quảng Trị tiếp tục lên, các sông khác từ Thừa Thiên Huế đến Quảng Ngãi có dao động.
<b>Cảnh báo:</b> Nguy cơ cao xảy ra lũ quét, sạt lở đất ở vùng núi, ngập lụt vùng trũng thấp, thành phố khu đô thị tại các tỉnh từ Quảng Bình đến Thừa Thiên Huế.	





### 3. Khu vực Nam Trung Bộ

Tóm tắt tình hình 24 giờ qua	Dự báo 24 giờ tới
<b>3.1. Sông Côn:</b> Mức nước có dao động nhỏ.	Mức nước có dao động nhỏ
<b>3.2. Sông Ba:</b> Mức nước thượng, trung lưu có dao động, hạ lưu dao động theo điều tiết của thủy điện.	Mức nước thượng, trung lưu dao động, hạ lưu dao động theo điều tiết của thủy điện.
<b>3.3. Sông Cái Nha Trang:</b> Mức nước có dao động.	Mức nước biến đổi chậm.
<b>3.4. Các sông khác:</b> Mức nước trên sông La Ngà tại Tà Pao đang lên.	Mức nước trên sông La Ngà tiếp tục lên dao động ở mức BĐ1.

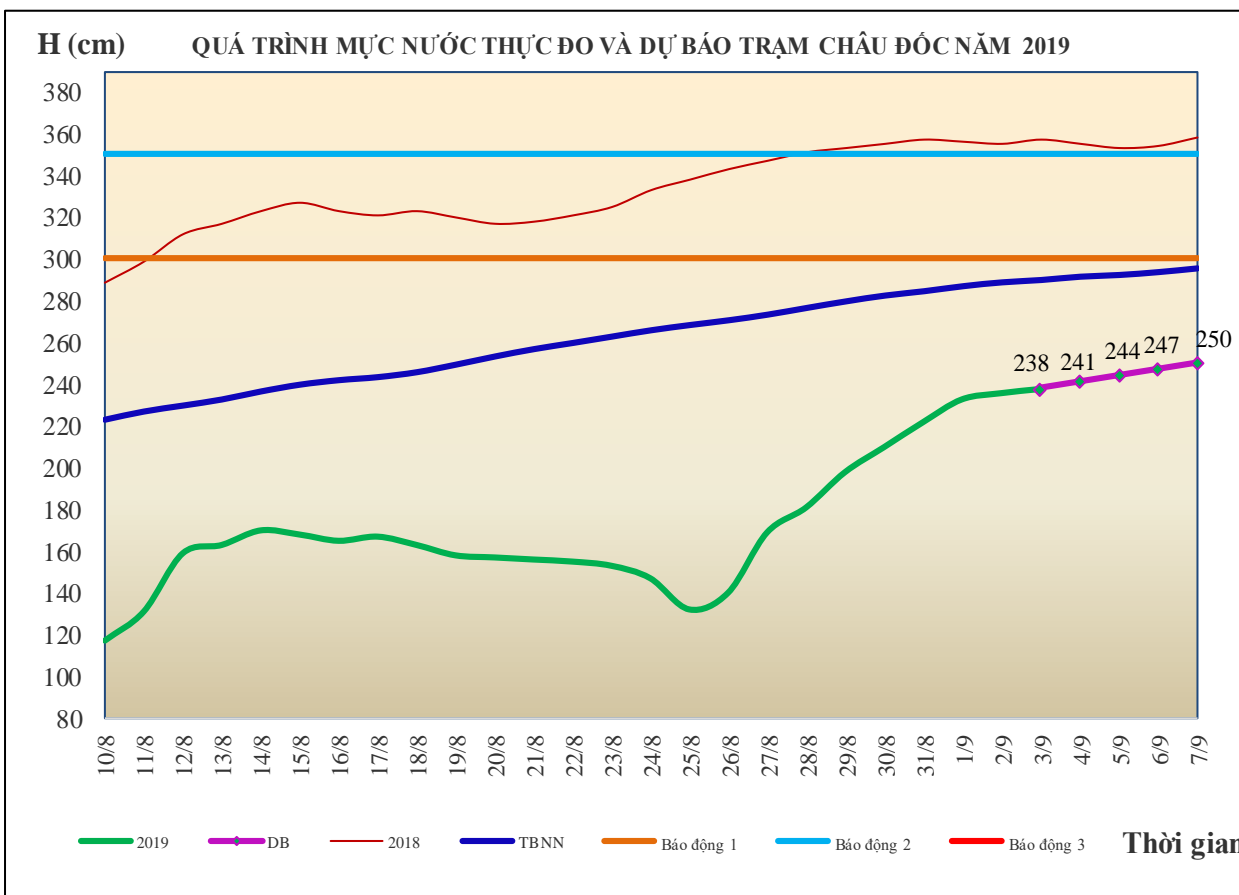
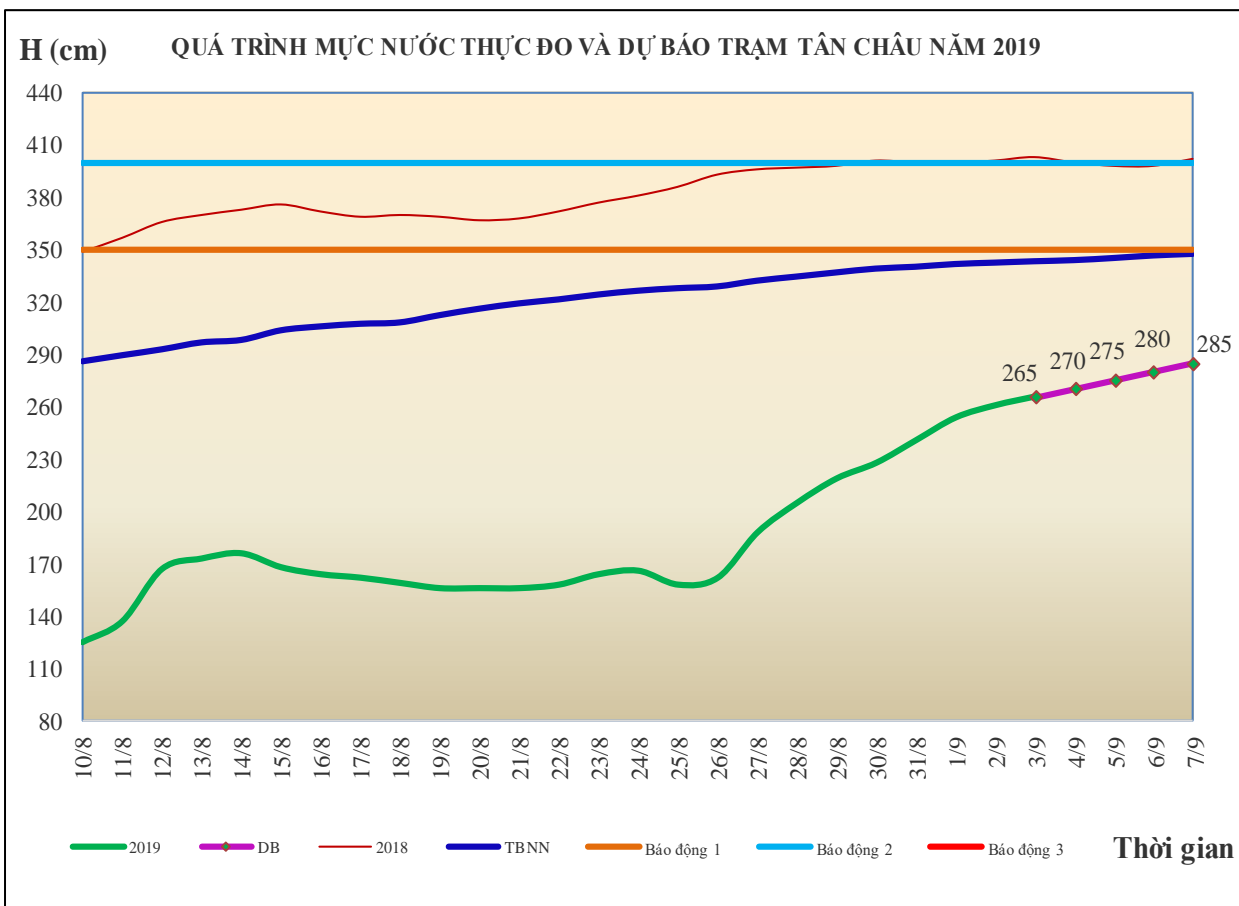


#### 4. Khu vực Tây Nguyên

Tóm tắt tình hình 24 giờ qua	Dự báo 24 giờ tới
<b>4.1. Sông Sê San:</b> Mức nước trên các sông có dao động.	Trên thượng lưu có khả năng xuất hiện lũ với đỉnh lũ trên các sông ở mức BĐ1-BĐ2, hạ lưu có dao động. Nguy cơ xảy ra lũ quét, sạt lở đất và ngập lụt tại các tỉnh Kon Tum, Gia Lai.
<b>4.2. Sông Srêpôk:</b> Mức nước sông dao động theo điều tiết của hồ chứa	Mức nước sông có dao động
<b>4.3. Các sông khác:</b> Mức nước trên sông Cam Ly đang lên, mực nước lúc 7h sáng nay tại trạm Thanh Bình 831,8m (dưới BĐ2 0,2m), các sông khác dao động	Mức nước trên sông Cam Ly xuống dần, các sông khác có dao động

#### 5. Khu vực Nam Bộ

Tóm tắt tình hình 24 giờ qua	Dự báo
Mức nước đầu nguồn sông Cửu Long đang lên. Mực nước cao nhất ngày 02/9, trên sông Tiền tại Tân Châu 2,60m, tại Mỹ Thuận 1,61m, ở mức BĐ1; trên sông Hậu tại Châu Đốc 2,36m, tại Cần Thơ 1,7m, ở mức BĐ1.	Mức nước đầu nguồn sông Cửu Long tiếp tục lên. Đến ngày 07/9, mực nước cao nhất ngày tại Tân Châu lên mức 2,85m; tại Châu Đốc lên mức 2,50m; các trạm hạ nguồn xuống chậm và dưới BĐ1.



## 6. Bảng mực nước thực đo và dự báo

### 6.1. Khu vực Trung Bộ

Sông	Trạm	Mực nước thực đo (cm)			Mực nước dự báo (cm)	
		19h-02/09	7h-03/09		19h-03/09	7h-04/09
Mã	Giàng	174	145	↓	125	↓
Cả	Nam Đàn	281	269	↑	250	↓
La	Linh Cảm	142	180	↓	280	↑
Gianh	Mai Hóa	191	320	↑	490	↑
Hương	Kim Long	41	77	↓	50	↓
Thu Bồn	Câu Lâu	-16	20	↓	2	↓
Trà Khúc	Trà Khúc	22	23	↓	25	↑
Kôn	Thạch Hòa	482	479	↓	490	↑
Ba	Phú Lâm	-55	-36	↓	-45	↓

### 6.2. Khu vực Nam Bộ

Sông	Trạm	Mực nước cao nhất ngày (cm)					
		Thực đo	Dự báo				
		02/09	03/09	04/09	05/09	06/09	07/09
Sông Tiền	Tân Châu	260	265	270	275	280	285
Sông Hậu	Châu Đốc	236	238	241	244	247	250

Tin phát lúc: 10h30'

Duyệt bản tin: Phùng Tiến Dũng

**PHÒNG DỰ BÁO THỦY VĂN TRUNG BỘ,  
TÂY NGUYÊN VÀ NAM BỘ**

Dự báo viên: Huệ, Trang, Tùng, Vân, Thắng